Technical and Bibliographic Notes/Notes techniques et bibliographiques

The Institute has attempted to obtain the best original copy available for filming. Features of this copy which may be bibliographically unique, which may alter any of the images in the reproduction, or which may significantly change the usual method of filming, are checked below.

L'Institut a microfilmé le meilleur exemplaire qu'il lui a été possible de se procurer. Les détails de cet exemplaire qui sont peut-être uniques du point de vue bibliographique, qui peuvent modifier une image reproduite, ou qui peuvent exiger une modification dans la méthode normale de filmage sont indiqués ci-dessous.

- [ ] Coloured covers/ Couverture de couleur
- [ ] Covers damaged/ Couverture endommagée
- [ ] Covers restored and/or laminated/ Couverture restaurée et/ou pelliculée
- [ ] Cover title missing/ Le titre de couverture manque
- [ ] Coloured maps/ Cartes géographiques en couleur
- [ ] Coloured ink (i.e. other than blue or black)/ Encre de couleur (i.e. autre que bleue ou noire)
- [ ] Coloured plates and/or illustrations/ Planches et/ou illustrations en couleur
- [ ] Bound with other material/ Relié avec d'autres documents
- [x] Tight binding may cause shadows or distortion along interior margin/ La reliure serrée peut causer de l'ombre ou de la distortion le long de la marge intérieure
- [ ] Blank leaves added during restoration may appear within the text. Whenever possible, these have been omitted from filming/ Il se peut que certaines pages blanches ajoutées lors d'une restauration apparaissent dans le texte, mais, lorsque cela était possible, ces pages n'ont pas été filmées.
- [ ] Additional comments:/ Commentaires supplémentaires:

- [ ] Coloured pages/ Pages de couleur
- [ ] Pages damaged/ Pages endommagées
- [ ] Pages restored and/or laminated/ Pages restaurées et/ou pelliculées
- [x] Pages discoloured, stained or foxed/ Pages décolorées, tachetées ou piquées
- [ ] Pages detached/ Pages détachées
- [x] Showthrough/ Transparence
- [x] Quality of print varies/ Qualité inégale de l'impression
- [ ] Includes supplementary material/ Comprend du matériel supplémentaire
- [ ] Only edition available/ Seule édition disponible
- [ ] Pages wholly or partially obscured by errata slips, tissues, etc., have been refilmed to ensure the best possible image/ Les pages totalement ou partiellement obscurcies par un feuillet d'errata, une pelure, etc., ont été filmées à nouveau de façon à obtenir la meilleure image possible.

This item is filmed at the reduction ratio checked below/
Ce document est filmé au taux de réduction indiqué ci-dessous.

10X		14X		18X		22X		26X		30X	
					✓						
12X		16X		20X		24X		28X		32X	

D

ABRÉGÉ
DE GÉOGRAPHIE
COMMERCIALE ET INDUSTRIELLE

AVIS DE L'ÉDITEUR.

Tout exemplaire de cet ouvrage non revêtu de ma griffe, sera réputé contrefait.

L. Hachette

Paris — Imprimerie PANCKOUCKE, rue des Poitevins, 14.

915

ABRÉGÉ
DE GÉOGRAPHIE
COMMERCIALE ET INDUSTRIELLE

INDIQUANT

POUR CHAQUE ÉTAT

Sa situation maritime; les principaux ports de mer, places de commerce et centres de grande fabrication; le climat; les productions naturelles; les canaux et chemins de fer; les revenus, la dette publique, etc.

ET POUR LA FRANCE EN PARTICULIER

Ses richesses agricoles, minérales et industrielles; le mouvement général de son commerce avec l'étranger; la nature et la valeur des importations et exportations; la navigation, la grande pêche, etc., etc.

SUIVI

D'un Tableau des monnaies, poids et mesures de tous les pays

PAR M. SARDOU

PROFESSEUR A L'ÉCOLE DE COMMERCE ET DES ARTS INDUSTRIELS DE PARIS

BIBLIOTHÈQUE S.M.E. Séminaire de Québec

BIBLIOTHÈQUE QUÉBEC

Bibliothèque, Le Séminaire de 3, rue de l'Université Québec, QUE.

PARIS

CHEZ L. HACHETTE

LIBRAIRE DE L'UNIVERSITÉ ROYALE DE FRANCE

RUE PIERRE-SARRAZIN, N° 12

1840

Ce
seign
qui p
ne s'é
sur la
phiqu
tout à
place
utiles
que p
qu'on
volun
J'ai
graph
les d
globe
cour
Les
cal,
port
bass
ritin
ren
rell
seu
par
on
d'u
ces

ad

AVERTISSEMENT.

Cet *Abrégé de Géographie*, spécialement destiné à l'enseignement commercial et industriel, s'adresse à des élèves qui possèdent déjà les premiers éléments de la science. On ne s'étonnera donc point de n'y trouver aucune instruction sur la cosmographie, ni même la liste des termes géographiques : ces prolégomènes, indispensables dans les livres tout à fait élémentaires, auraient pris dans le mien une place bien mieux remplie, je crois, par des renseignements utiles ou peu connus sur le commerce et l'industrie de chaque pays et de la France en particulier, renseignements qu'on chercherait en vain dans les traités beaucoup plus volumineux que celui-ci.

J'ai fait, de la géographie physique, la base de la géographie politique. Rien de plus rationnel, puisque les limites des divisions établies par les hommes sur la surface du globe sont presque toujours des mers, des détroits, des cours d'eau, des montagnes, et autres accidents naturels. Les fleuves, *ces chemins qui marchent*, comme l'a dit Pascal, ont en géographie d'autres fonctions non moins importantes. Avec leurs affluents, ils dessinent sur la terre les bassins de mer; et les bassins déterminent la position maritime des états, des départements, des provinces qu'ils renferment. De cette première donnée se déduisent naturellement les communications d'un lieu à un autre, non-seulement par voie de mer et par voie fluviale, mais aussi par les canaux; en effet, le relief du sol une fois connu, on prévoit quel doit être le système de grande canalisation d'un pays : en tous lieux, les principaux canaux sont nécessairement ceux qui joignent un bassin à un autre.

Par tous ces motifs, j'ai indiqué la situation des divisions administratives de la France et des principaux pays étran-

gers, non comme on le fait habituellement *au nord, au sud, à l'ouest*, etc., mais dans les bassins de mer, en parcourant ces bassins suivant l'ordre des cours d'eau qui les arrosent. Il faut remarquer du reste que la position relative des lieux et des surfaces, rapportée à un point de l'horizon, est tout aussi bien indiquée par cette méthode que par l'autre : ainsi, du moment que l'on connaît la géographie physique de la France, on sait, mieux que personne, que les départements de la Meuse et de la Moselle, par exemple, sont au N.-E., tandis que ceux de la Haute-Garonne, du Gers, des Hautes et Basses-Pyrénées, etc., sont au S.-O.

La géographie de la France forme, à elle seule, le tiers de l'ouvrage. On comprend que j'ai dû faire cette large part à notre pays. Quant aux puissances étrangères, elles ont pris rang selon l'importance de leur commerce, de leur industrie, et surtout de leurs rapports avec nous. J'ai considéré la France comme foyer du mouvement commercial et industriel et comme centre où aboutissent tous les rayons du dehors. Néanmoins je n'ai point passé sous silence les relations importantes entre deux pays étrangers : pour juger de notre position relative, il faut nécessairement savoir ce que nous sommes et ce que sont les autres.

Les articles *industrie agricole, industrie minérale et métallurgique, industrie manufacturière, commerce, navigation, communications*, etc., ont été faits sur des documents officiels, tels que le *Tableau général du commerce de la France avec ses colonies et les pays étrangers* (administration des douanes) ; la *Statistique des ports de mer* (ministère des travaux publics, de l'agriculture et du commerce) ; la *Statistique de la France* (id.) ; la *Statistique des routes* (id.) ; les *Études de chemins de fer* (id.) ; les divers états publiés par la direction des ponts et chaussées sous le titre de *Situation des travaux*, les *Comptes rendus des travaux des ingénieurs des mines*, etc. Partout où ces sortes de documents ont manqué, j'ai consulté les ouvrages les plus estimés ; et de deux évaluations différentes, j'ai adopté la plus accréditée.

Dans les tableaux qui terminent ce livre, le poids, le titre et la valeur des monnaies réelles ont été copiés sur l'*Annuaire*

du bureau des longitudes pour 1840. J'aurais pu donner plus d'étendue au tableau des poids et mesures, j'ai mieux aimé n'y faire figurer que les résultats dont les différents auteurs qui ont traité de cette matière sont demeurés d'accord à de très-légères différences près.

Les distances sont exprimées en kilomètres : on sait que le kilomètre est le quart de la lieue métrique. Il est facile du reste de convertir les kilomètres en lieue de 25 au degré : il suffit de prendre le quart du nombre de kilomètres et de retrancher de ce quart son dixième. Soit, par exemple, 800 kilomètres : le quart est 200, dont le dixième est 20 ; retranchant 20 de 200, il reste 180 lieues, valeur de 800 kilomètres.

ABRÉVIATIONS.

Acad.	Académie.
Arrond.	Arrondissement.
Ch.-l.	Chef-lieu.
Ch. et T. de C.	Chambre et tribunal de commerce.
C. R.	Cour royale.
Dioc.	Diocèse.
Div. mil.	Division militaire.
Kil.	Kilomètres.
†	Évêché.
†·†	Archevêché.

NOTA. La population des villes étrangères est indiquée, à la suite du nom de la ville, par un nombre qui exprime des mille : *Édimbourg*, 162., par exemple, signifie *Édimbourg*, 162,000 *habitants*. Cette abréviation n'a pas été employée pour les villes de France, parce qu'il est plus nécessaire d'en connaître la population exacte, à une centaine près : on a donc écrit les nombres tels qu'ils sont donnés par le *Tableau officiel de la population du royaume, d'après le dernier recensement*.

ERRATA.

Page 17 ligne 3, en remontant : *par* 70, lisez *par* 75.
35 tableau des chefs-lieux, ligne 13, après *Nerac*, ajoutez : *Villeneuve d'Agen*.
85 ligne 13, *Souilhac*, lisez *Souillac*.
102 vers le milieu, *Gaié*, lisez *Gavé*.
108 vers le milieu, *Lourdse*, lisez *Lourdes*.
122 ligne 2, après *chemin de fer*, ajoutez : *fabrique d'horlogerie fine*.
166 ligne 17 : à la pointe *S.-E.*, lisez *S.-O.*
239 ligne 9, en remontant : lisez *ancienne capitale de la Moravie*.
Même ligne, lisez *Iglau*.
291 ligne 3 : *Liaikhov* au lieu de *Siaikhov*.
295 ligne 6 : effacez *le Mous-tagh*.
316 vers le milieu, lisez *les satins de Nanking*.
341 ligne 13 : *Camaranca*, au lieu de *Caramanca*.
373 dernière ligne, et 374 première ligne, ponctuez ainsi : *Guayaquil ;* en deçà de ce cercle, le Grand Océan forme, etc.
378 ligne 9, mettez un *point-virgule* après l'*Alabama*.
388 ligne 10, *New-York*, 203 : lisez 280.

VUE GÉNÉRALE

DU

GLOBE TERRESTRE.

Superficie.

La surface du globe terrestre est évaluée à environ 510,510,000 kil. c., ou à peu près 32,000,000 de l. c.

La surface de l'Océan est d'environ 381,000,000 kil. c., ou 23,800,000 l. c.; celle des terres de 129,450,000 kil. c., ou 8,090,000 l. c. : par conséquent, la surface des mers est près de trois fois plus grande que celle des terres.

La circonférence de la terre est de 40,000 kil.

Divisions des terres.

L'ancien continent se divise en trois parties : l'*Europe*, l'*Asie*, à l'E. de l'Europe, et l'*Afrique*, au S.

Le nouveau continent ne renferme qu'une seule partie, l'*Amérique*, subdivisée en *Amérique septentrionale*, et *Amérique méridionale*.

Le continent austral (Nouvelle-Hollande) et les nombreuses îles disséminées au N. et à l'E. de ce continent, forment une cinquième partie du monde nommée *Océanie*.

L'ancien continent n'est séparé du nouveau que par le détroit de *Behring*, large de 52 kil.

Divisions de l'Océan.

On donne le nom général d'Océan à l'ensemble des eaux marines qui couvrent la plus grande partie de la surface du globe.

L'Océan se divise en :

1°. Grand Océan. — Entre le nouveau continent à l'E., et l'ancien à l'O.; il est limité au S. par le cercle polaire antarctique, et au N. par le cercle polaire arctique.

Il se subdivise en :

Grand Océan équinoxial. Entre les deux tropiques.

Grand Océan boréal ou *septentrional.* Entre le tropique du Cancer et le cercle polaire arctique.

Grand Océan austral ou *méridional.* Entre le tropique du Capricorne et le cercle polaire antarctique.

2°. Océan Atlantique. — Situé entre l'ancien continent à l'E., et le nouveau à l'O., et limité au N. et au S. par les cercles polaires.

Il se subdivise aussi en :

Océan Atlantique équinoxial. D'un tropique à l'autre.

Océan Atlantique boréal ou *septentrional.* Entre le tropique du Cancer et le cercle polaire arctique.

Océan Atlantique austral ou *méridional.* Du tropique du Capricorne au cercle polaire antarctique.

3°. Océan Glacial arctique *et* océan Glacial antarctique. — Chacun d'eux est compris entre un cercle polaire et un pôle.

Parties avancées de l'océan Atlantique. Mer du Nord et mer Baltique, en Europe; mer Méditerranée et mer Noire, entre l'Europe, l'Afrique et l'Asie; mer des Antilles, entre les deux Amériques.

Parties avancées du Grand Océan. Mer des Indes, ou océan Indien, et mer Rouge, entre l'Afrique et l'Asie; mer de Chine, entre l'Asie et l'Océanie; mer Bleue, mer du Japon, mer d'Ochotsk, sur les côtes orientales de l'Asie; mer de Behring, sur les côtes de l'Asie et de l'Amérique.

Parties avancées de l'océan Glacial arctique. Mer Blanche, sur les côtes N. de l'Europe; mer Polaire et mer de Baffin, sur les côtes N. de l'Amérique.

Points extrêmes des continents.

Les points extrêmes de l'ancien continent sont : au S., le cap des *Aiguilles* (extrémité méridionale de l'Afrique);

au N., le cap *Sévéro-Vostochnoï* ou *Sacré* (extrémité N. de l'Asie); à l'E., le cap *Oriental* (sur le détroit de Behring); à l'O., le cap *Vert* (extrémité occidentale de l'Afrique).

Les points extrêmes du nouveau continent sont : au S., le cap *Froward* (le cap *Horn* n'appartient point au continent, mais à une île au S. de la Terre de Feu); à l'E., le cap *Saint-Roch*, dans l'Amérique méridionale; à l'O., le cap du *Prince-de-Galles*, sur le détroit de Behring. Le point extrême septentrional est encore inconnu.

Grands bassins hydrographiques.

L'*Europe* presque tout entière verse ses eaux dans l'*océan Atlantique* et ses parties avancées, telles que la mer Baltique, la Méditerranée et la mer Noire. Ses principaux fleuves sont le Niémen, la Vistule, l'Oder, l'Elbe, le Rhin, la Seine, la Loire, la Garonne, le Tage, le Guadalquivir, l'Èbre, le Rhône, le Danube, le Dnieper, le Don, etc. Une partie N.-E. de l'Europe jette la Dwina, la Petchora et quelques autres moindres fleuves dans l'*océan Glacial arctique;* enfin le Volga et ses affluents, qui coulent à l'E., de cette partie du monde, se rendent dans le lac ou mer *Caspienne*, qui reçoit aussi plusieurs fleuves asiatiques.

La surface de l'Europe appartient donc à deux grands bassins d'océan et à un bassin intérieur de lac, savoir : *bassin de l'océan Atlantique, bassin de l'océan Glacial, bassin de la mer Caspienne.*

Le N. de l'*Asie* est arrosé par de grands fleuves qui se rendent dans l'*océan Glacial;* l'Obi, le Jenisseï, la Lena en sont les principaux. Le S. et l'E. versent leurs eaux dans le *Grand Océan ;* les fleuves les plus remarquables de ce bassin sont le Sakhalian ou Amour, le Houang-Ho ou fleuve Jaune, le Kiang ou fleuve Bleu, le Maykaoung ou Menam-Kong, appelé aussi rivière de Cambodje, le Menam ou fleuve de Siam, le Salouen et l'Iraouaddy, le Brahmâpoutrâ, le Gange, l'Indus, le Tigre et l'Euphrate qui, réunis, prennent le nom de

Chat-el-Arab. Une petite partie de l'Asie occidentale jette les siennes dans la mer Méditerranée et la mer Noire, parties avancées de l'*océan Atlantique*. Enfin, un autre versant occidental porte l'Oural, le Kour et l'Ossa ou Tedjen dans la *mer Caspienne*, et le Sihoun ou Sir-Daria avec le Djioun ou Amou-Daria dans le lac *Aral*. Les eaux de la Caspienne et celles du lac Aral, qui occupent le fond de ce bassin, sont, d'après M. de Humboldt, les premières à 100 m. au-dessous du niveau de l'Océan, les secondes à 60 m.; de sorte que ce bassin intérieur de l'ancien continent est un véritable enfoncement, une espèce d'entonnoir d'une immense étendue.

D'autres lacs semés sur le sol de l'Asie reçoivent aussi des courants d'eau, et n'ont aucune communication apparente avec l'Océan.

La surface de l'Asie se développe donc sur la bassin de l'*océan Glacial arctique*, sur le bassin du *Grand Océan*, sur celui de l'*océan Atlantique*, sur le bassin central de la *mer Caspienne* et du lac *Aral*, et sur quelques autres bassins intérieurs d'une moindre étendue.

De vastes plateaux s'élèvent entre ces bassins; les plus remarquables occupent le centre de l'Asie.

L'Afrique, dont l'intérieur est à peu près inconnu, paraît être formée de deux immenses plateaux que l'on pourrait désigner sous les noms de *Boréal* et d'*Austral*. Les eaux de la partie septentrionale et celles de toute la région occidentale se rendent dans l'*océan Atlantique*, ou dans sa partie avancée, la mer Méditerranée. Les principaux fleuves de ce bassin sont le Nil, le Sénégal, la Gambie, le Djoliba, Kouara ou Niger, le Zaïre ou Couango (Congo), le Couanza et l'Orange. La région orientale porte ses eaux dans le *Grand Océan* et ses dépendances; le Zambézé ou Cuama, le Loffih, le Mother, l'Outando et le Zébi en sont les principaux.

Quelques lacs placés sur le sol africain sont aussi les récipients de courants d'eau plus ou moins étendus; le plus remarquable de ces lacs, c'est le lac *Tchad*, situé

presque au centre de l'Afrique septentrionale; il reçoit entre autres fleuves, le Yeou et le Chary.

La surface de l'Afrique appartient ainsi au bassin de l'*océan Atlantique*, au bassin du *Grand Océan*, et à quelques bassins intérieurs de lacs.

Les fleuves qui arrosent la partie orientale de l'*Amérique* Nord, et la presque totalité de l'*Amérique* Sud, se rendent à l'*océan Atlantique;* les principaux sont le Saint-Laurent, le Mississipi, le Rio-del-Norte, l'Orénoque, l'Amazone, le Tocantin ou Para, le San-Francisco, le Rio de la Plata. La région occidentale jette ses eaux dans le *Grand Océan;* ce versant, extrêmement resserré sur la côte maritime, surtout dans l'Amérique méridionale, ne possède guère que deux grands fleuves, le Rio-Colorado et l'Orégon ou Colombia dans l'Amérique Nord. Enfin le Makensie, le Churchill et quelques autres fleuves qui arrosent le nord du continent américain, se rendent dans l'*océan Glacial arctique* ou dans ses dépendances.

Le lac *Titicaca* dans l'Amérique méridionale, sans communication apparente avec l'Océan, forme le fond d'un bassin isolé, entouré de montagnes d'une hauteur prodigieuse; c'est le plus remarquable des bassins de cette nature que renferme le nouveau monde.

Le sol du continent américain s'étend donc sur le bassin de l'*océan Atlantique*, sur le bassin du *Grand Océan*, et sur celui de l'*océan Glacial*; il forme en outre plusieurs bassins intérieurs de lacs.

Les fleuves de l'*Océanie* sont tous tributaires du *Grand Océan*.

Zones.

L'équateur, les deux tropiques et les cercles polaires divisent la surface de la terre en bandes appelées *zones*.

Il y a cinq zones, savoir : une *zone torride*, deux *zones tempérées* et deux *zones glaciales*.

La zone *torride* est renfermée entre les deux tropiques; l'équateur la subdivise en zone *torride septentrionale* et zone *torride méridionale*.

La zone *tempérée septentrionale* est comprise entre le tropique du Cancer et le cercle polaire arctique ; la zone *tempérée méridionale* entre le tropique du Capricorne et le cercle polaire antarctique.

La zone *glaciale Nord* ou *arctique* est située entre le cercle polaire arctique et le pôle Nord ; la zone *glaciale Sud* ou *antarctique* est renfermée entre le cercle polaire antarctique et le pôle Sud. Les deux zones glaciales sont deux calottes plutôt que deux bandes.

Les cinq parties du monde sont distribuées dans les zones de la manière suivante :

Zone torride. La majeure partie de l'Afrique, une partie méridionale de l'Asie, la plus grande partie de l'Océanie et de l'Amérique Sud, une petite partie de l'Amérique Nord.

Zone tempérée septentrionale. La presque totalité de l'Europe, de l'Asie et de l'Amérique septentrionale, une partie N. de l'Afrique.

Zone glaciale arctique. L'extrémité N. de l'Europe, de l'Asie et de l'Amérique.

Zone tempérée méridionale. L'extrémité S. de l'Afrique, une assez grande partie de l'Océanie et de l'Amérique méridionale.

Zone glaciale antarctique. Point de terre connue.

La plus grande masse de terres occupe le nord de l'équateur. L'Europe, l'Asie, les deux tiers de l'Afrique, l'Amérique septentrionale, une partie N. de l'Amérique méridionale et de l'Océanie sont dans l'hémisphère N.

Climats.

Dans la zone torride, l'année se divise en deux saisons appelées *mousson sèche* et *mousson pluvieuse.* Les pluies accompagnent toujours le soleil, de sorte que, par exemple, la mousson pluvieuse a lieu pour la zone torride septentrionale, pendant que le soleil se trouve entre l'équateur et le tropique du Cancer. Certaines contrées de la zone torride, comme le désert de Sahara, en Afrique, ne connaissent point de mousson pluvieuse, parce

qu'aucune vapeur ne s'élève de ce sol aride et brûlant; d'autres jouissent d'une température douce et variée : ce sont les pays traversés par de hautes montagnes qui arrêtent ou détournent les vents et les moussons; enfin quelques parties de cette zone ont deux moussons sèches et deux pluvieuses, la grande et la petite.

Les régions les plus chaudes de la terre appartiennent à la zone torride septentrionale et avoisinent le tropique du Cancer. Le milieu de la zone torride, au contraire, jouit d'une température assez douce, du moins sur les côtes et dans les pays élevés.

Dans les zones tempérées, ce n'est guère qu'à partir du 40e degré de latitude, que la gelée et la neige se montrent sur les sols peu élevés au-dessus du niveau de la mer. La zone tempérée méridionale est, en général, plus froide que l'autre.

Sur l'ancien continent, dans la zone tempérée septentrionale, à mesure qu'on s'avance vers l'E. en suivant la même latitude, la chaleur éprouve une diminution considérable; cela tient à plusieurs causes : l'immense désert sablonneux de l'Afrique septentrionale susceptible de s'échauffer jusqu'à 60°, et quelques autres vastes foyers de même nature, tels que les déserts particuliers de l'Arabie et de la Perse, distribuent leur chaleur à l'Europe et au S.-O. de l'Asie. D'un autre côté, peu de terres intertropicales avoisinent la partie N.-E. de l'Asie dont une immense étendue (la Sibérie) reste ouverte aux vents septentrionaux. L'Amérique Nord, qui se trouve dans les mêmes conditions que le N.-E. de l'Asie, doit subir les mêmes influences; aussi, à latitudes égales, sa température est-elle beaucoup plus froide que celle des contrées occidentales de l'ancien continent.

Les zones glaciales ne connaissent, comme la zone torride, que deux saisons : un hiver extrêmement rigoureux et un été qui lui succède brusquement et dont les chaleurs, causées par la longue durée des jours, égalent quelquefois celles de l'été des zones tempérées. De fréquentes aurores boréales éclairent les longues nuits

de ces zones; la grêle et les orages y sont inconnus, et les tempêtes extrêmement rares.

L'absence des terres rend la zone glaciale antarctique beaucoup plus froide que la zone glaciale arctique.

Dans la zone torride, sur l'océan Atlantique et sur le Grand Océan, soufflent, pendant toute l'année des vents d'E. appelés *vents alizés*. Ces mêmes vents soufflent du N.-E. sous le tropique du Cancer, et du S.-E. sous celui du Capricorne. Dans la mer des Indes, sur les côtes méridionales de l'Asie, règne d'avril en octobre, un vent S.-O. violent que les navigateurs appellent *mousson du Sud;* d'octobre en avril le contraire a lieu : c'est la *mousson du Nord.*

Un courant général porte les eaux du pôle à l'équateur. Entre les deux tropiques un autre courant général des eaux de l'océan Atlantique et du Grand Océan accompagne les vents alizés et suit la même direction de l'E. à l'O. Les navires qui se rendent d'Europe en Amérique prennent ce courant à la hauteur des Canaries; ils le prennent à la même latitude pour naviguer d'Amérique en Asie.

Ce courant, appelé *Gulf-Stream* dans l'océan Atlantique, est le plus remarquable de tous. Les navires le descendent de l'E. à l'O. comme un fleuve immense d'une navigation facile. Son cours, cercle irrégulier de 16,000 kil., part des îles Canaries sur la côte N.-O. de l'Afrique, longe les côtes de la mer des Antilles et du golfe du Mexique, entre les deux Amériques, monte par le canal de Bahama, jusqu'au banc de Terre-Neuve, à l'embouchure du fleuve Saint-Laurent, passe près des îles Açores et vient finir à l'entrée de la mer Méditerranée.

Un bras du Gulf-Stream se détache près du banc de Terre-Neuve, se dirige au N.-E., passe au S. de l'Islande, vient former sur les côtes de Norwége le terrible gouffre de *Mael-Strom*, et remonte ensuite jusqu'au Groenland par le N.-O. Le tournant du gouffre de Mael-Strom atteint quelquefois les navires à 16 kil. de distance et les brise contre les rochers.

Variétés de l'espèce humaine.

L'espèce humaine renferme, selon Blumenbach, cinq variétés qui diffèrent entre elles par la conformation extérieure de la tête et par la couleur de la peau.

1re Variété. *Race caucasienne* ou *race blanche.* — Couleur blanche et brune; répandue en Europe, au N. de l'Afrique, au S.-O. de l'Asie, et dans une grande partie de l'Amérique.

2e Variété. *Race des Mongols* ou *race jaune.*—Couleur jaune, la face large et plate, le nez petit et camus, le menton pointu; répandue en Asie, au N.-E. de l'Europe, et au N. de l'Amérique.

3e Variété. *Race des nègres.* — Couleur noire. Elle peuple la plus grande partie de l'Afrique, plusieurs îles de l'Océanie et la côte orientale du continent austral.

4e Variété. *Race malaise.* — Quelques-uns la considèrent comme une demi-race; sa couleur est olivâtre ou brune; elle habite les grandes îles de l'Océanie appelées de leur nom Malaisie.

5e Variété. *Race* ou *demi-race américaine.* — Couleur cuivrée, les yeux enfoncés, le front court : elle se trouve dans les deux Amériques.

Plusieurs géographes admettent une 6e variété sous le nom de demi-race polynésienne. Les hommes de cette variété ont la peau basanée, caractère qui les a fait ranger par quelques auteurs dans la race malaise. La variété polynésienne peuple les îles de la Polynésie (partie orientale de l'Océanie).

Du mélange de ces races résultent plusieurs sous-variétés désignées par les noms de *mulâtres, métis, mamelucos, etc.* Il faut bien remarquer que les *créoles* ne proviennent point d'un mélange de races, mais des Européens d'origine nés sur le sol américain.

Langues.

Suivant Balbi, on peut porter à 2,000 le nombre des langues connues. Ce savant géographe est parvenu à

classer 860 langues et environ 5,000 dialectes. En voici les principales familles.

Langues européennes. Familles : 1° *Basque* ou *escuara* au N.-E. de l'Espagne et au S.-O. de la France; 2° *celtique* dans une petite partie de la France et de l'Angleterre; 3° *græco-latine,* dont les principaux idiomes sont le grec, le latin, l'italien, le français, l'espagnol, le roman ou langue du midi de la France, le portugais, l'albanais, etc.; 4° *germanique,* qui comprend l'allemand, le frison, le néerlandais, le suédois, le danois, l'anglais, etc.; 5° *slave,* dont les principaux idiomes sont l'illyrien, le russe, le tchekhe, le polonais, le lithuanien; 6° *ouralienne,* qui comprend le finnois, le lapon, le madjar ou hongrois, etc.

Langues asiatiques. Subdivisées en : 1° famille des langues *sémitiques :* l'arabe, l'hébreu, etc.; 2° langues *caucasiennes :* le géorgien, l'arménien, etc.; 3° famille des langues *persanes :* le zend, le parsi, le persan, etc.; 4° langues de la région *indienne :* la famille sanskrite avec le sanskrit, le pali, l'indoustani, la famille malabare; 5° langues de la région *transgangétique :* la famille thibétaine, la famille chinoise, la famille japonnaise, etc.; 6° groupe des *langues tartares :* la famille tongouse avec le mandchou, la famille tartare ou mongole avec le mongole et le kalmouque, la famille turque avec le turc, le yakoute, etc.; 7° langues de la région *sibérienne :* la famille samoyède, la kamtchadale, etc.

Langues africaines. Ces langues sont peu connues et peu répandues. L'arabe est la principale langue du N. de l'Afrique, et des peuples voisins de la mer Rouge où l'on parle aussi le copte.

Langues américaines. Peu connues et en usage seulement parmi les différentes peuplades d'indigènes. L'anglais et l'espagnol sont parlés dans l'Amérique septentrionale; l'espagnol et le portugais, dans l'Amérique méridionale.

Langues océaniennes. Le malais est le principal idiome parlé dans l'Océanie.

Religions.

Toutes les religions professées sur le globe forment deux grandes divisions : le *monothéisme* ou culte d'un seul Dieu, et le *polythéisme*, ou culte de plusieurs dieux.

BIBLIOTHÈQUE S.M.E. 1964

Monothéisme. — I. *Judaïsme*, dont les cérémonies et les lois sont dues à Moïse.

II. *Christianisme*, subdivisé en deux branches principales : l'*Église grecque* ou d'Orient, qui renferme plusieurs sectes, et l'*Église latine* ou d'Occident. Cette dernière se compose de : 1° l'*Église catholique*, dont le pape est le chef; 2° le *protestantisme*, ou Église réformée, qui comprend les *luthériens*, les *calvinistes*, les *zwingliens*, *etc.*; 3° les *anglicans*; 4° les *mystiques* et *enthousiastes*, comme les *quakers*, les *arméniens*, les *hernhutes* ou *frères moraves*, *etc.*

III. *Mahométisme* ou *islamisme*, institué par Mahomet. Il se divise en deux sectes principales : les *sonnites* ou secte d'Omar, et les *schyytes* ou secte d'Ali, gendre de Mahomet.

IV. *Nanekisme* ou religion des *sikhs*, institué en Asie par Nanek dans le xv° siècle. Les dogmes de cette religion sont l'existence d'un seul Dieu et une vie future. Les sikhs proscrivent le culte des images, se considèrent tous comme soldats et sont d'une grande tolérance pour les autres religions.

Polythéisme. — I. *Brahmanisme*, reconnaît Para-Brahma pour Dieu principal; ses trois fils, Brahma, Vichnou, Chiva, gouvernent l'univers ; ils ont sous eux une foule de divinités secondaires.

II. *Boudhisme*, admet plusieurs créations et destructions successives du monde, reconnaît un esprit supérieur et des êtres spirituels appelés *Boudahs*, qui descendent quelquefois sur la terre et prennent une forme humaine. Le chef du boudhisme s'appelle *Dalaï-Lama;* il est considéré comme un dieu fait homme.

III. *Doctrine des lettrés* ou *de Confucius*, rend un

culte au ciel, aux génies des astres, de la terre des fleuves, etc. Cette religion n'a point de prêtres. On peut ramener à ce culte la *religion de Sinto* et le *culte des esprits*, répandus dans une grande partie de l'Asie orientale; mais ces deux dernières religions ont un corps sacerdotal.

IV. *Magisme* ou religion *de Zoroastre*, admet un être supérieur appelé *Zerwan*, ou le Temps sans bornes, d'où sont provenus deux principes qui se combattent : le bon appelé *oromaze*, le mauvais *ahrimane*. Les pratiques religieuses se font devant le feu sacré. Les sectateurs de ce culte sont connus sous le nom de *parsis* ou *guèbres*.

V. *Sabéisme :* adoration du soleil, de la lune, des étoiles, du feu. On ne retrouve plus ce culte que chez quelques tribus de peuples à demi sauvages.

VI. *Fétichisme :* culte des fétiches. Les nègres des côtes O. de l'Afrique donnent ce nom de *fétiches* aux animaux, aux arbres, à tous les êtres qu'ils adorent. On étend la dénomination de fétichisme à toute idolâtrie.

Excepté la Turquie, qui est mahométane, l'Europe professe le *christianisme;* c'est aussi la partie du monde où le *judaïsme* a le plus de croyants. L'Asie est partagée entre le *mahométisme*, le *brahmanisme*, le *boudhisme*, le *nanekisme*, la *doctrine de Confucius*, le *magisme*, le *sabéisme* et le *fétichisme*. L'Afrique est *mahométane* au N. et au N.-E.; le *fétichisme* est presque répandu sur toute sa surface; on y trouve aussi un assez grand nombre de chrétiens et de juifs. L'Amérique est partagée entre le *christianisme*, le *fétichisme* et le *sabéisme*. L'Océanie est surtout livrée au *mahométisme* et au culte *des esprits;* on y professe aussi le *christianisme*, le *fétichisme*, le *brahmanisme*, le *boudhisme*, *etc.*

Population.

La population de la terre s'élève à 737,000,000 d'habitants, dont 260,000,000 chrétiens, 96,000,000 maho-

métans, 4,000,000 juifs, 60,000,000 adorateurs de Brahma, 170,000,000 boudhistes et 147,000,000 professant les autres cultes.

Voici quelle est approximativement la population et la superficie de chacune des cinq parties du monde. Il résulte de ce tableau de répartition, que l'Europe est la plus petite partie du monde; en effet, elle n'égale pas en étendue le quart de l'Asie, elle équivaut à peu près au tiers de l'Afrique, au quart de l'Amérique, et elle est d'un dixième plus petite que l'Océanie; mais sa population, relativement à sa superficie, est deux fois et demie celle de l'Asie, près de douze fois celle de l'Afrique, près de vingt-trois fois celle de l'Amérique, et à peu près treize fois celle de l'Océanie.

TABLEAU

De la Superficie et de la Population
Des cinq parties du Monde.

PARTIES DU MONDE.	SUPERFICIE		POPULATION	
	Kilom. carrés.	Lieues carrées métriques.	Absolue.	Relative.
EUROPE. .	9,600,000	600,000	227,700,000	82
ASIE. .	41,653,000	2,603,300	390,000,000	32
AFRIQUE. .	29,227,000	1,826,600	60,000,000	7
AMÉRIQUE. .	38,312,000	2,394,500	39,000,000	3,5
OCÉANIE. .	10,658,000	666,100	20,300,000	6,5
	129,450,000	8,090,500	737,000,000	

PRINCIPALES MESURES ITINÉRAIRES.

PAYS.	MESURES.	RAPPORT au kilom.	RAPPORT à la lieue 25 au deg	RAPPORT au degré.
France.	Myriamètre	10.	2,2472	11,11
	Kilomètre.	1.	0,2247	111,11
	Lieue nouvelle de 4 kilomètres . . .	4.	0,8988	27,77
	Ancienne lieue de poste de 2000 toises.	3,898	0,8759	28,54
	Lieue géographique ou ordinaire . .	4,4444	1,	25.
	Lieue marine.	5,5556	1,25	20.
Angleterre.	Mille légal.	1,6093	0,3616	69.
	Mille de Londres.	1,524	0.3425	72,89
	Mille marin ou géographique. . . .	1,8518	0,4167	60.
Allemagne.	Grand mille	9,2593	2,083	12.
	Mille ordinaire ou géographique. . .	7,4074	1,666	15.
	Petit mille.	6,204	1,408	17,75
Hollande.	Mille.	5,848	1,3157	19.
Prusse.	Mille.	7,749	1,733	14,37
Russie.	Werste ordinaire.	1,0667	0,2398	104,25
Norwége.	Mille.	11,1111	2,5	10.
Espagne.	Lieue nouvelle.	6,6667	1,5	16,66
	Lieue horaire = La lieue marine . .	5,5556	1,25	20.
Portugal.	Lieue.	6,173	1,3889	18.
Italie.	Mille géographique.	1,8518	0,4167	60.
	Mille du Milanais.	1,652	0,3718	67,25
	Mille Vénitien	1,832	0,4124	60,62
Turquie.	Berri.	1,667	0,375	66,66
Perse.	Parasange.	8,888	2.	12,5
Indoustan.	Cos.	2,60	0,584	42,75
	Gos ou Gau du Malabar	11,1111	2,5	10.
Chine.	Li	0,578	0,1299	192,4

NÉRAIRES.

RAPPORT		
u om.	à la lieue 25 au deg	au degré
	2,2472	11,11
	0,2247	111,11
	0,8988	27,77
98	0,8759	28,54
444	1.	25.
556	1,25	20.
093	0,3616	69.
24	0.3425	72,89
618	0,4167	60.
593	2,083	12.
974	1,666	15.
4	1,408	17,75
8	1,3157	19.
9	1,733	14,37
57	0,2398	104,25
1	2,5	10.
7	1,5	16,66
6	1,25	20.
	1,3889	18.
3	0,4167	60.
	0,3718	67,25
	0,4124	60,62
	0,375	66,66
	2.	12,5
	0,584	42,75
	2,5	10.
	0,1299	192,4

EUROPE.

I.

GÉOGRAPHIE PHYSIQUE.

Situation et divisions.

L'Europe, située à l'O. de l'Asie et au N. de l'Afrique s'étend, depuis le 62° de longitude E. jusqu'au 12° de long. O., et depuis le 35° jusqu'au 71° de latitude N. Elle comprend :

Dans *sa partie occidentale*. Au *N.*, les îles Britanniques (deux îles principales : 1° Grande-Bretagne; 2° Irlande), le Danemark, et la monarchie de Suède et Norwége. Au *centre*, la France, la Belgique, la Hollande, la Confédération Helvétique (Suisse), la Confédération Germanique (Allemagne), la Prusse et l'Autriche. Au *S.*, le Portugal, l'Espagne et l'Italie.

Dans *sa partie orientale*. Au *N.* et au *centre*, la Russie et la Pologne. Au *S.*, la Turquie, la Grèce et la république des îles Ioniennes.

Limites et dimensions.

Les limites sont, au N. l'océan Glacial arctique; à l'O. l'océan Atlantique; au S. le détroit de Gibraltar et la Méditerranée, qui la séparent de l'Afrique; la mer de l'Archipel, le détroit des Dardanelles, la mer de Marmara, le détroit de Constantinople, la mer Noire et les monts Caucase, qui la séparent de l'Asie; à l'E. la mer Caspienne, le fleuve Oural, les monts Oural et le petit fleuve Kara, qui la séparent aussi de l'Asie.

Sa plus grande longueur, prise du N.-E. au S.-O. de-

puis l'embouchure de la Kara jusqu'au cap Saint-Vincent, en Portugal, est d'environ 5,000 kil.; et sa plus grande largeur depuis le cap dit Nord-Kyn, dans la Laponie norwégienne, jusqu'au cap Matapan, en Grèce, est de 3,600 kil. seulement.

Mers intérieures,

Golfes et Détroits principaux.

Formés par l'*océan Glacial*. En allant de l'E. à l'O. on trouve le golfe ou mer de *Kara*, qui reçoit le fleuve du même nom, et le golfe de *Tcheskaia*, tous deux en Russie; ensuite la mer *Blanche*, également en Russie, et qui forme les trois golfes de *Mézen*, de *Dwina*, d'*Onéga*, dans lesquels débouchent des fleuves du même nom, et le golfe de *Kandalaskaia* qui s'avance dans l'intérieur de la Laponie russe. Le détroit de *Vaigatz*, entre une île du même nom et celle de la *Nouvelle-Zemble*, est l'entrée occidentale du golfe de *Kara*. Parmi les golfes nombreux des côtes septentrionales de la Norwége, le plus remarquable est celui de *Waranger*.

Formés par l'*océan Atlantique*. Après avoir longé du N. au S. les côtes profondément découpées de la Norwége, et où l'on distingue plus particulièrement le golfe de *Drontheim*, on entre dans la mer *Baltique* par le *Skager-Rack* ou canal de *Codau*, d'où se détache le golfe de *Christiania*, en Norwége, et ensuite par les détroits de *Cattegat*, *Sund*, *Grand-Belt* et *Petit-Belt*. La Baltique, resserrée entre la Suède, la Russie, la Prusse et le Danemark, forme le grand golfe de *Bothnie*, commun à la Suède et à la Russie, et celui de *Finlande* dans ce dernier état. On peut remarquer encore le golfe de *Riga*, ou de *Livonie* et le golfe de *Dantzig*, le premier en Russie, le second en Prusse.

Le *Skager-Rack* joint la mer *Baltique* à la mer du *Nord*, qui baigne les côtes de la Norwége et du Danemark, de l'Allemagne, de la Hollande, où elle forme le golfe de *Zuiderzée*, de la Belgique, d'une très-petite partie de la France, et enfin de l'Angleterre et de l'Écosse.

De la mer du *Nord* on passe par le détroit du *Pas-de-Calais*, dans la mer de la *Manche*, qui sépare la France de l'Angleterre. Au sortir de la Manche, on entre dans l'*océan Atlantique* proprement dit; la partie de cet océan qui s'avance entre la France et l'Espagne porte le nom de golfe de *Gascogne*.

Le détroit de *Gibraltar* unit à l'*océan Atlantique* la plus grande mer intérieure du globe, la mer *Méditerranée*, qui baigne au S. les côtes de l'Afrique, au N. tout le midi de l'Europe, et à l'E. les côtes de l'Asie. Les parties de la Méditerranée qui s'avancent dans les terres d'Europe sont : le golfe de *Lyon*, ou mieux du *Lion*, entre la France et l'Espagne; le golfe de *Gênes*, et la mer *Tyrrhénienne* ou de *Sicile* sur les côtes d'Italie; la mer *Ionienne*, jointe à la mer *Tyrrhénienne* par le détroit de *Messine*, et qui forme sur les côtes d'Italie le golfe de *Tarente*, et sur celles de la Grèce les golfes de *Patras* et de *Lépante* ou de *Corinthe;* la mer ou golfe *Adriatique*, jointe à la mer *Ionienne* par le canal d'*Otrante*, et s'allongeant entre l'Italie et la Turquie; la mer de l'*Archipel*, entre l'Europe et l'Asie, et qui avance sur le sol de la Grèce les golfes de *Nauplie* et d'*Égine* ou d'Athènes, et sur celles de la Turquie le golfe de *Salonique;* la mer de *Marmara*, dans laquelle on entre par le détroit des *Dardanelles*, et qui conduit à la mer *Noire* par le détroit de *Constantinople ;* enfin la mer *Noire*, qui forme au S. de la Russie le golfe d'*Odessa*, celui de *Pérécop* et la mer d'*Azof*, dont la seule entrée est le détroit de *Cafa* ou d'*Enikale*.

Iles principales.

Dans l'*océan Glacial*, nous remarquerons le groupe inhabité de la *Nouvelle-Zemble*, où des navires d'Arkhangel font, en été, la pêche des morses, des phoques, etc., et l'île de *Kalgouew*, à la Russie, ainsi que la Nouvelle-Zemble; l'Archipel désert et glacé du *Spitzberg*, situé par 70 et 80° de latitude N., et fréquenté pendant les longs jours par des navires anglais, russes, hambourgeois, norwégiens, danois, etc., qui viennent y pêcher

les baleines, les phoques, les morses et les narvals : les Russes considèrent cet archipel comme une dépendance de leur empire. Le long des côtes N.-O. de la Norwége, nous citerons les groupes de *Tromson* et de *Loffodèn ;* c'est dans une de ces dernières que se trouve le gouffre de *Mael-Strom.*

Dans l'*océan Atlantique,* l'archipel de *Feroer* ou *Faroer,* aux Danois, et les *îles Britanniques* dont les plus remarquables sont la *Grande-Bretagne* et l'*Irlande,* avec l'archipel des *Hébrides,* le groupe des *Orcades,* celui de *Shetland,* au N., et les *Sorlingues* ou *Scilly,* au S. On considère généralement comme dépendant géographiquement de l'Europe les îles *Açores* entre 30 et 35° de longitude O., et qui appartiennent aux Portugais.

A l'entrée de la mer *Baltique* s'élève l'*archipel danois* dont les principales îles sont *Séeland, Fionie, Laaland* et *Falster;* plus à l'E. se trouve l'île de *Bornholm,* au Danemark, et près de la côte S. l'île de *Rugen,* à la Prusse. Les îles de *Gothland* et d'*Oland,* voisines de la Suède, appartiennent à ce pays; et celles d'*Œsel* et de *Dago,* au-devant du golfe de Livonie, dépendent de l'empire russe, ainsi que les archipels d'*Abo* et d'*Aland,* qui barrent l'entrée du golfe de Bothnie.

Un grand nombre d'îles célèbres dans les fastes de l'histoire et du commerce s'élèvent au sein de la *Méditerranée.* Ce sont, parmi les principales, les îles *Baléares* (Majorque, Minorque, Iviça, etc.), qui appartiennent à l'Espagne; la *Corse,* à la France; la *Sardaigne,* l'île d'*Elbe* et la *Sicile* avec les îles de *Lipari,* faisant partie d'états italiens; ensuite l'île de *Malte,* aux Anglais; les îles *Ioniennes* (*Corfou, Céphalénie, Zante, etc.*), sous la protection des Anglais; *Candie,* ancienne *Crète,* au pacha d'Égypte; et enfin l'*Archipel grec* dont une partie appartient à la Grèce et l'autre à la Turquie.

Presqu'îles et isthmes.

Les presqu'îles les plus remarquables de l'Europe sont : au N., la presqu'île *Scandinave,* qui renferme la Suède et la Norwége, et le *Jutland,* partie continen-

tale du Danemark, entre la mer du Nord et les détroits qui servent d'entrée à la mer Baltique; au S., la péninsule *Ibérique* ou *Hispanique* (Espagne et Portugal), la péninsule *Italique* (Italie), la *Morée*, jointe au reste de la Grèce continentale par l'isthme de *Corinthe*, et enfin la presqu'île de *Crimée*, dans la Russie méridionale, entre la mer Noire et la mer d'Azof, et jointe au continent par l'isthme de *Pérécop*.

Caps principaux.

Sur les côtes de l'*océan Glacial :* le cap *Nord*, dans l'île la plus septentrionale de la Norwége, et le *Nord-Kyn*, point extrême N. du continent européen.

Sur les côtes de l'*océan Atlantique :* cap *Lindness*, au S. de la Norwége; *Skagen*, au N. du Jutland; *Clear*, au S. de l'Irlande; *Lands-end* et *Lizard*, au S. de l'Angleterre; *Wrath*, au N. de l'Écosse; de la *Hogue* et *Finistère*, en France; *Ortegal* et *Finistère*, en Espagne; *Roca* et *Saint-Vincent*, en Portugal; *Trafalgar*, au S. de l'Espagne.

Sur celles de la *Méditerranée :* caps *Palos*, *Saint-Martin* et *Creux*, en Espagne; cap *Corse*, au N. de la Corse; caps *Spartivento* et *Leuca*, au S. de l'Italie; caps *Matapan*, *Malio* et *Colonne*, en Grèce.

Montagnes et volcans.

A l'imitation des meilleurs géographes, nous classerons les montagnes de l'Europe en systèmes continentaux et systèmes insulaires. Les systèmes continentaux, sans y comprendre le *Caucase* et l'*Oural*, communs à l'Europe et à l'Asie, et dont il sera parlé dans la géographie physique de cette dernière partie du monde, sont au nombre de sept, savoir :

1°. Les *Alpes*, qui se développent en Suisse, au S. de l'Allemagne, à l'E. de la France, où elles forment la chaîne du *Jura;* au N. et, sous le nom d'*Apennins*, tout le long de l'Italie. Le *Mont-Blanc*, à 4,810 m. au-dessus du niveau de l'Océan, en est le point culminant; c'est aussi la montagne la plus élevée de l'Europe.

2°. Les *Cévennes* et les *Vosges*. Les premières au S.-O., et les autres au N.-E. de la France.

3°. Le système des *Pyrénées*, que l'on peut aussi appeler système *Hespérique* ou *Ibérique*, parce qu'il se développe principalement sur le sol de l'Espagne. La chaîne la plus remarquable de ce système court de l'Océan à la Méditerranée, sous le nom de monts *Pyrénées*, entre la France et l'Espagne, et se lie aux autres chaînes du système par les monts *Cantabres* ou *Pyrénées cantabriques*.

4°. Les *Alpes Orientales*, qui s'étendent dans la partie méridionale de l'empire d'Autriche et sur le sol de la Turquie. Le *Balkan* et toutes les célèbres montagnes de la Grèce sont des chaînes dépendantes de ce système.

5°. Les *Carpathes* ou *Krapacks*, dans l'empire d'Autriche et en Allemagne. Les chaînes les plus remarquables de ce système sont les monts *Sudètes*, les monts *Moraves*, le *Boehmerwald* ou *Forêts de Bohème*, l'*Erzgebirge* ou montagnes des Mines, le *Fichtelgebirge* ou montagnes des Pins, le *Thuringerwald*, le *Harz*, le *Rauhe-Alp* ou Alpes de Souabe, et le *Schwarzwald* ou Forêt-Noire.

6°. Le système *Slavique* au N. de la Russie. On y trouve les hauteurs de *Valdaï* et celles de *Schemokonskie*.

7° Le système *Scandinavique*, dans la presqu'île Scandinave. On y remarque les monts *Thuliens* et les *Dofrines*, et les monts *Kœlen* ou *Kioel*. Les hauteurs d'*Olonetz* se rattachent au plateau de la Laponie, qui dépend de ce système.

Dans les systèmes *insulaires* nous remarquerons seulement les montagnes de l'Angleterre et de l'Écosse, dont les monts *Grampiens*, dans ce dernier pays, forment la chaîne la plus élevée.

Les *Volcans* les plus célèbres de l'Europe sont :

Le *Vésuve* et l'*Etna;* le premier est sur le continent, dans le royaume de Naples, le second dans l'île de Sicile.

Fleuves et lacs principaux. Bassins.

Si l'on excepte une partie de la région septentrionale, qui verse ses fleuves dans l'océan Glacial, et aussi les

terres E. et S.-E. de la Russie, dependantes du bassin de la mer Caspienne, l'Europe porte le tribut de ses eaux à l'océan Atlantique, qui, formant à lui seul les limites occidentales, déploie sur tout le littoral du S. la Méditerranée avec ses dépendances, jette dans l'intérieur des terres septentrionales la mer du Nord et la Baltique aux deux golfes allongés de Bothnie et de Finlande, et embrasse ainsi, presque de toutes parts, le sol européen. Les différents systèmes des montagnes de l'Europe, en se ramifiant sur la surface du bassin européen de l'Atlantique, le subdivisent en cinq bassins particuliers de mers; de sorte que les principaux fleuves qui arrosent cette partie du monde sont distribués de la manière suivante dans sept bassins secondaires, faisant partie de trois grands bassins : deux bassins d'océan et un bassin intérieur de lac.

I. Grand bassin de l'océan Glacial. — Séparé du bassin secondaire de la Baltique par les monts *Kœlen* et ses ramifications, et par les hauteurs d'*Olonetz*, et du bassin intérieur de la mer Caspienne, par les hauteurs de *Schemokonskie*. Il est arrosé par la *Kara*, la *Petchora*, le *Mezen*, la *Dwina* septentrionale, et l'*Onéga*, au N. de la Russie, et par la *Tana*, dans la Laponie russe.

II. Grand bassin de l'océan Atlantique. — Subdivisé en :

1°. *Bassin de la mer Baltique*. On vient de voir comment ce bassin est séparé du grand bassin de l'océan Glacial : il l'est du bassin intérieur de la Caspienne, par les hauteurs de *Valdaï;* du bassin de la mer Noire, par les *Carpathes* et ses ramifications; du bassin de la mer du Nord, par les *Sudètes*, embranchement des Carpathes, et par les monts *Thuliens;* et enfin du bassin de l'Atlantique proprement dit, par les *Dofrines*. Les fleuves qui arrosent ce bassin sont : le *Glomen*, versant S. de la Norwége; le *Gotha*, débouché du lac *Vener* sur le détroit du Cattégat; la *Motala*, qui sort du lac *Wetern;* les eaux du lac *Melarn;* le *Dal*, le plus remarquable des fleuves nombreux qui coulent sur le versant oriental de la Suède, dans le golfe de Bothnie; la *Tornéa*, entre

la Suède et la Russie; la *Néva*, qui sort du lac *Ladoga*, dans lequel débouchent les lacs *Saima*, *Onéga* et *Ilmen*; la *Narva*, sortie du lac *Peipous*, et tributaire, ainsi que la Néva, du golfe de Finlande, sur le sol de l'empire russe; la *Dwina* méridionale et le *Niémen*, à l'O. de la Russie; la *Vistule*, qui arrose la Pologne et la Prusse, et se jette dans le golfe de Dantzig; et enfin l'*Oder* qui traverse le territoire prussien.

2°. *Bassin de la mer du Nord.* Entre ce bassin et celui de la mer Noire, la ligne du partage des eaux est formée par les monts *Moraves*, ceux de la *forêt de Bohème* ou *Boehmerwald*, par les montagnes des Pins ou *Fichtelgebirge*; *les Alpes de Souabe* ou Rauhe-Alp; le *Schwarzwald* ou Forêt-Noire; et enfin les *Alpes* centrales. Ces dernières, le *Jura* et les *Vosges*, le séparent du bassin de la Méditerranée. La ligne qui court entre le bassin de la mer du Nord et celui de l'Atlantique proprement dit, formée en France par des hauteurs qui se rattachent aux *Vosges*, l'est, en Angleterre et en Écosse, par différentes chaînes du système insulaire britannique. Les fleuves les plus remarquables du bassin de la mer du Nord sont : l'*Elbe* et la *Weser*, versant N.-O. de l'Allemagne; le *Rhin*, versant N.-O. de la Suisse et de l'Allemagne; la *Meuse* et l'*Escaut*, versant N. de la France et de la Belgique; la *Tamise* et l'*Humber*, versant oriental de l'Angleterre. Le *Rhin*, fleuve principal de ce bassin, sort des Alpes, traverse le lac de *Constance* ou *Bodensée*, et reçoit en Suisse l'*Aar*, débouché des lacs de *Neufchatel*, de *Zurich*, *etc.*

3°. *Bassin de l'Atlantique proprement dit.* Séparé du bassin de la mer du Nord, comme on vient de le voir, et du bassin de la Méditerranée, par des montagnes qui appartiennent au système des *Cévennes* et des *Vosges*, et par différentes chaînes du système des *Pyrénées*, au midi de la France et tout le long de la péninsule Ibérique, jusqu'au détroit de Gibraltar. Dans ce bassin coulent la *Severn*, versant occidental de l'Angleterre; le *Shannon*, en Irlande; la *Seine*, la *Loire* et la *Garonne*, versant O. de la France; le *Minho*, le *Duero*, le *Tage*, versant occi-

dental du Portugal et de l'Espagne; la *Guadiana* et le *Guadalquivir*, au S. de l'Espagne.

4°. *Bassin de la Méditerranée.* La ligne qui sépare ce bassin de celui de l'Atlantique proprement dit, et du bassin de la mer du Nord, est déjà connue; il est séparé du bassin de la mer Noire par les *Alpes Orientales*, que terminent à l'E. les monts *Balkan*. Les fleuves tributaires de la Méditerranée proprement dite sont : l'*Èbre*, à l'E. de l'Espagne; le *Rhône*, qui sort des Alpes, traverse le lac de *Genève*, et coule au S.-E. de la France; l'*Arno* et le *Tibre*, versant O. de l'Italie. Ceux qui se jettent dans le golfe Adriatique sont : le *Pô*, grossi des rivières qui sortent des lacs *Majeur*, de *Côme*, de *Garde*, *etc.*; et l'*Adige*, versant E. de l'Italie septentrionale; le *Drin*, versant O. de la Turquie. Enfin les fleuves qui se rendent dans la mer de l'Archipel sont : le *Vardari* et la *Maritza*, au S. de la Turquie.

5°. *Bassin de la mer Noire.* Toute la ligne du partage des eaux entre ce bassin et ceux de la Baltique, de la mer du Nord, de l'océan Atlantique et de la mer Méditerranée, a été décrite ci-dessus. Celle qui le sépare du bassin intérieur de la mer Caspienne, depuis les hauteurs de *Valdaï* jusqu'au mont *Caucase*, n'offre aucune élévation remarquable de terrain. Le *Danube* est le principal fleuve de ce bassin et le plus grand de l'Europe après le Volga; il sort des montagnes de la Forêt-Noire, traverse le midi de l'Allemagne, l'empire d'Autriche, où il reçoit les eaux qui sortent des lacs *Neusiedel* et *Balaton* ou *Platten*, et arrose le N. de la Turquie. Les autres fleuves du bassin sont : le *Dniester*, le *Dnieper*, le *Don*, qui se jettent dans la mer d'Azof, et le *Kouban*, qui sort du Caucase.

III. Grand bassin intérieur de la mer Caspienne. — Les monts *Oural* le séparent du bassin de l'océan Glacial arctique; il a pour fleuves principaux le *Volga* et l'*Oural*, sur le versant S.-E. de la Russie.

Aperçu général sur les productions naturelles de l'Europe.

Minéraux.

L'Europe possède les mines les plus abondantes d *fer*, de *plomb*, de *cuivre*, d'*étain*, de *houille* et de se minéraux bien plus utiles à l'industrie manufacturiè et à l'agriculture que l'or, l'argent et les pierreries ; el n'est point dépourvue toutefois de métaux précieux, et production en *or* est égale aujourd'hui à celle de l'Am rique. La Russie, qui trouve des *diamants* dans l monts Oural, extrait de ces monts et du mont Caucas du *platine* et les six septièmes de la quantité d'*or* pr parée en Europe. La Hongrie et la Transylvanie, parti de l'empire d'Autriche, fournissent à peu près l'aut septième. L'Autriche et la Saxe (Allemagne) ont quelqu *pierres précieuses*, et un peu d'*argent*. Ce dernier m néral se trouve aussi en très-petite quantité dans l Hanôvre (Allemagne), la Turquie, la Prusse, l'Angl terre, la France, etc.

Des mines de *fer* et de *cuivre* s'exploitent dans presqu tous les pays de l'Europe. Le fer entre pour les tro quarts dans la somme des valeurs minérales de l'Europ tandis que l'or, l'argent et le platine n'y figurent qu pour un neuvième. Sur la quantité totale du fer et d cuivre extraits des mines d'Europe, et sur la totalité d la fonte de moulage coulée dans cette partie du mond l'Angleterre produit seule le tiers du fer, plus de la moit du cuivre, et les cinq sixièmes de la fonte ; mais s fers sont de qualité inférieure et d'un très-bas prix : l Russie fournit le quart du fer, en bonne qualité, surto pour la fabrication de l'acier, et le cinquième du cuivr la France, le cinquième du fer, première et dernie qualité, et le dixième de la fonte ; la monarchie de Suè et Norwége, le dixième du cuivre et le dixième du f de qualité supérieure, principalement pour la fabric tion de l'acier. Le *plomb* se trouve surtout dans la pa

tie occidentale (Espagne, Angleterre, Autriche, France et Allemagne). L'Espagne fournit la moitié du plomb consommé en Europe, et l'Angleterre les trois septièmes. L'*étain* est une richesse minérale de l'Angleterre : elle seule en donne les douze treizièmes, le reste vient de Saxe et de Bohème; le *mercure* est exploité en Espagne, en Autriche et en Bavière, et le *charbon de terre* en Angleterre, en Belgique, en Prusse, en France, en Autriche: l'Angleterre en fournit dix fois autant que la France; la Belgique et la Prusse, chacune une fois et demie autant. Ces mêmes pays, excepté la France, exploitent le *zinc*. Le *marbre* abonde en Italie, en France et en Espagne; il en existe aussi des carrières en Belgique, en Allemagne et dans les îles Britanniques. Le *soufre* est exploité dans le midi de l'Italie et en Espagne. Tous les pays, à peu près, ont du *sel marin*, du *sel gemme* ou du *sel de source;* la France est un de ceux qui en possèdent le plus.

Végétaux et animaux.

Nord de l'Europe. Le *bouleau blanc* est le seul arbre qui s'avance jusqu'au cap Nord. Une espèce de *lichen* servant de nourriture aux *rennes*, de magnifiques *pins* et *sapins* éminemment propres à la construction des navires, sont les richesses végétales de la Suède et de la Norwége : le *chêne*, le *hêtre*, le *tilleul* et le *frêne* arrivent à peine jusqu'au cercle polaire; l'*orge* et l'*avoine* sont les seules céréales de presque toute cette région. On pêche sur les côtes l'*esturgeon*, le *hareng*, la *morue*, et plus au N., des *phoques* et quelques *baleines*. L'extrémité septentrionale est le pays des *rennes*, animaux domestiques qui remplacent à la fois nos chevaux et nos bestiaux; là vivent aussi les *ours blancs*, plusieurs *animaux à fourrures*, et l'*eider*, canard maritime qui fournit l'édredon.

Centre. Culture en grand du *blé* et de toutes les *céréales*, du *chanvre* et du *lin*, surtout en Russie, des *pommes de terre*, du *maïs*, de la *vigne, etc.* Sur les côtes de l'Océan, le *maïs* ne dépasse guère le 49° de latitude,

et la *vigne* le 45°; en s'écartant vers l'E., ces deux végétaux atteignent une latitude bien plus septentrionale. Les forêts sont formées essentiellement de *chênes*, de *hêtres*, de *châtaigniers*, *etc.*, les *pins* et les *sapins* règnent dans les grandes chaînes de montagnes.

La zone centrale de l'Europe est riche en *chevaux*, *bestiaux*, *abeilles* et *gibier* : les forêts nourrissent des *chevreuils*, des *cerfs*, des *daims* et des *sangliers*; les *chamois* et les *bouquetins* se tiennent dans les Alpes. On pêche le *hareng* sur les côtes de la mer du Nord et de la Manche; la *sardine* sur celles de l'Atlantique, et les *huîtres* dans ces deux mers.

Sud de l'Europe. Les terres sont généralement moins fertiles en grains que dans la région du centre; mais elles sont couvertes de plantations d'*oliviers*, de *citronniers*, d'*orangers*, de *grenadiers*, de *mûriers*, de *figuiers*, d'*amandiers*, de *plantes à parfum*, de *garance* et autres plantes tinctoriales. Le *riz* et le *maïs* donnent des récoltes très-abondantes, et la *vigne* des vins très-chauds et des vins de liqueur. L'olivier ne dépasse point le 36° de latitude, sur les côtes de l'Océan; mais il ne quitte pas celles de la Méditerranée. Les forêts renferment le *pin maritime* et le *chêne à liége* : on retrouve sur les revers des grandes chaînes les *pins* et les *sapins* du Nord.

Le gibier et les troupeaux n'abondent pas moins dans cette partie de l'Europe que dans la zone du milieu. Parmi les animaux utiles élevés dans la région méridionale, on doit citer les *chevaux* d'Espagne, les *buffles* d'Italie, les *moufflons* de Corse, les *chèvres*, les *abeilles*, et surtout les *vers à soie*. Une pêche très-active du *thon*, de l'*anchois* et de la *sardine* a lieu sur les côtes de la Méditerranée, où l'on trouve aussi des *éponges*, du *corail* et la *sèche* ou *sépia*, grand mollusque producteur d'une encre fort employée par les dessinateurs.

II.

GÉOGRAPHIE POLITIQUE.

FRANCE.

Situation astronomique.

La France, sans y comprendre les îles qui en dépendent, est située entre 42° 20′ et 51° 5′ latitude N., et entre 7° 9′ longitude O. et 6° longitude E.

Limites.

Ses limites sont : au N. la *Manche* et le *Pas-de-Calais*, qui la séparent de l'Angleterre; la *mer du Nord* ou d'*Allemagne;* la *Belgique;* le duché de *Luxembourg* (Allemagne, province hollandaise); le *grand-duché du Bas-Rhin* (Allemagne, province prussienne); le *Cercle du Rhin* (Allemagne, partie de la Bavière).

A l'E., le *grand-duché de Bade* (en Allemagne), séparé de la France par le Rhin; la *Suisse*, dont elle est séparée par le *Doubs* et par le mont *Jura*; les états du roi de *Sardaigne* (en Italie), savoir : 1° *Savoie*, limites communes : le *Rhône*, la *Guiers*, les *Alpes;* 2° *Piémont* et *Comté de Nice*, limites communes : les *Alpes* et le *Var*.

Au S., la *Méditerranée*, ensuite les *Pyrénées* et la *Bidassoa*, qui la séparent de l'*Espagne*.

A l'O., l'*océan Atlantique*.

Dimensions et superficie.

La longueur de la France sous le premier méridien, depuis Dunkerque jusqu'aux Pyrénées, est d'environ

940 kil.; sa largeur, dans le sens des parallèles 48° 2; depuis le Rhin, un peu au S. de Strasbourg, jusqu'à la pointe du Finistère, est d'environ 888 kil. Mais sa plus grande longueur et sa plus grande largeur sont dans une autre direction : de la côte au N.-O. de Brest à l'embouchure du Var, on trouve une longueur de 1,066 kil. et de Givet, dans le département des Ardennes, jusqu'à la frontière d'Espagne, au S.-O. de Saint-Jean-Pied-de-Port, la largeur est d'environ 925 kil.

Sa superficie est de 540,085 kil. c., ou environ 33,000 l. métriques carrées.

Population.

D'après le dernier recensement, la population de la France est de 33,540,910 habitants.

Division administrative.

Le royaume se divise en quatre-vingt-six départements; il était partagé autrefois en trente-deux gouvernements ou provinces. Les départements se subdivisent en arrondissements, les arrondissements en cantons et les cantons en communes. Il y a 363 arrondissements, 2,845 cantons et 38,623 communes.

Situation hydrographique.

Baignée de trois côtés par les parties avancées de l'océan Atlantique, qui la mettent en communication directe avec tous les états maritimes de l'Europe et ouvrent à son commerce les routes de toutes les autres parties du monde, la France a ses grandes pentes inclinées, au N.-E., vers la mer du Nord ou d'Allemagne; au N.-O., vers la Manche; à l'O. et au S.-O., vers l'océan Atlantique ou mer de France; à l'E. et au S.-E., vers la Méditerranée. Sa surface appartient donc à quatre bassins de mer, savoir :

1°. Bassin de la *mer du Nord*, autrement dit *bassin du Rhin*, du nom de son fleuve principal;

2°. Bassin de la *Manche* ou de la *Seine*;

3°. Bassin de l'*océan Atlantique*, subdivisé en deux bassins de grands fleuves : bassin de la *Loire* et bassin de la *Garonne;*

4°. Bassin de la *Méditerranée* ou du *Rhône.*

En tout cinq bassins de fleuves principaux. Voici quelles sont les hauteurs qui forment les arêtes de ces bassins.

Ligne du partage des eaux.

Les *Vosges* et les *Cévennes* qui se lient les premières aux *Alpes*, les secondes aux *Pyrénées*, forment la majeure partie de la ligne du partage des eaux entre le bassin du Rhône et les quatre autres bassins de fleuves principaux. Trois chaînes secondaires s'en détachent, courent vers le N.-O., et séparent entre eux les bassins du Rhin, de la Seine, de la Loire et de la Garonne. Suivons chacune de ces lignes; mais voyons auparavant celle qui délimite à l'E., le bassin du Rhône ou de la Méditerranée.

Du mont *Saint-Gothard*, massif auquel appartient le mont *de la Fourche*, qui donne naissance au Rhône, partent deux chaînes de hautes montagnes : l'une qui prend une direction S.-E. et S., sous le nom d'*Alpes méridionales* (Alpes lépontiennes, pennines, grecques), *Alpes cottiennes*, et *Alpes maritimes*, sépare le bassin du Rhône ou de la Méditerranée, de celui du Pô, tributaire de l'Adriatique : on remarque dans cette chaîne le *Simplon*, le *Mont-Rose*, le *Grand-Saint-Bernard*, sur les frontières de la Suisse et de l'Italie; le *Mont-Blanc*, le *Petit-Saint-Bernard*, le mont *Iseran* et le *Mont-Cenis* en Savoie; enfin le mont *Genèvre* et le mont *Viso*, sur les frontières de la France et de l'Italie : plusieurs chaînes se détachent des Alpes vers la France; nous remarquerons en particulier celle qui renferme le mont *Pelvoux* et le mont *Ventoux*. La seconde ligne qui part du Saint-Gothard, connue sous le nom d'*Alpes bernoises* et de *Jorat*, court d'abord vers l'E., au N. du Rhône et du lac de Genève, et prenant à son entrée en France le nom de mont *Jura*, elle jette vers le S.-O. la branche

à laquelle appartiennent la *Dôle* et le *Reculet*, et s'a vance vers le N.-E., en formant les limites de la Franc et de la Suisse; cette seconde ligne sépare le bassi du Rhône de celui du Rhin.

Les *Vosges*, dont un chaînon vient s'unir au Jura courent vers le N. presque parallèlement au Rhin, e détachent vers l'O. les *Vosges méridionales* et les mont *Faucilles* qui séparent aussi le bassin du Rhône de celu du Rhin. La ligne principale tourne ensuite vers le S. sur sa direction se trouvent le *Plateau de Langres* et l mont *Tasselot*, entre le bassin du Rhône et celui de l Seine; puis la *Côte-d'Or*, les monts du *Charolais*, le monts du *Lyonnais*, et enfin la branche des *Cévenne* qu'on distingue sous le nom de montagnes du *Vivarais* et où l'on remarque le mont *Pilat* et le mont *Mézen* Depuis la Côte-d'Or jusqu'à la grande bifurcation de Cévennes au N. du mont *Lozère*, la ligne du partage de eaux sépare le bassin du Rhône de celui de la Loire; à partir de ce point jusqu'au canal du Languedoc, l branche des Cévennes dans laquelle se trouvent la *Lozère*, les monts de *Garrigan*, les monts de l'*Espinouse* et les *montagnes Noires*, sépare le bassin de la Garonne de celui du Rhône et de quelques moindres fleuves qui se rendent aussi dans la Méditerranée. La ligne du partage des eaux entre ces mêmes bassins est complétée, au midi du canal du Languedoc, par un chaînon des *Pyrénées* qui s'avance vers le N. Ces dernières montagnes, comme nous l'avons déjà vu, séparent le bassin de l'océan Atlantique proprement dit, de celui de la Méditerranée; parmi les sommités les plus remarquables de la grande chaîne des Pyrénées qui s'élève entre la France et l'Espagne, nous citerons le *Canigou* (hauteur au-dessus du niveau de la mer 2,781 m.), le *Maladetta* (3,355 m.), le mont *Maudit*, le mont *Perdu* (3,410 m.), le *Marboré*, le *pic du midi de Pau* (2,877 m.), le *Viguemale* (3,354 m.).

Voyons maintenant les chaînes secondaires qui, partant de la chaîne principale formée par les Vosges et les Cévennes, partagent les eaux entre les autres bassins.

La branche qui se détache du Plateau de Langres et

sépare le bassin de la mer du Nord de celui de la Manche, prend à l'O. et le long de la Meuse les noms de *Forêts de l'Argonne* et *Ardennes orientales;* le reste de la ligne est formée, jusqu'au détroit du Pas-de-Calais, par les collines de l'Escaut et celles de l'Artois.

Celle qui, partant de la Côte-d'Or, court entre le bassin de la Manche et celui de l'Atlantique proprement dit, ou mer de France, renferme à son origine les monts du *Morvan*, auxquels succède le *Plateau d'Orléans*, ensuite les montagnes de la *Normandie*, et à son extrémité les monts d'*Arrée*.

Enfin la ramification qui divise le bassin de l'Atlantique proprement dit, en bassin de la Loire et bassin de la Garonne, est formée par la *Margueride*, les montagnes d'*Auvergne*, dans lesquelles on remarque le *Cantal* (1,857 m.), le *Mont-d'Or* (1,884 m.) et le *Puy-de-Dôme* (1,467 m.), et ensuite par les monts *Jargeau* ou montagnes du *Limousin*, et les hauteurs de *Gâtine* ou collines du *Poitou*. Au point où elle se termine vers l'embouchure de la Loire, se trouve le lac de *Grand-Lieu*, le seul en France qui mérite d'être nommé.

Situation des départements.

Comme le plus grand nombre des départements tirent leurs noms des cours d'eau qui les arrosent, et quelques-uns des montagnes ou d'autres accidents naturels qu'on y trouve, on ne saurait mieux faire, pour connaître leur situation, que de bien étudier la géographie physique de la France. Dans le but de faciliter cette étude, qu'il est indispensable de faire sur la carte, nous allons donner le tableau des fleuves et des rivières par bassins de mer, avec les noms des départements et de leurs chefs-lieux; nous y ajouterons, comme complément nécessaire, les noms des chef-lieux d'arrondissements; nous passerons ensuite à la statistique abrégée des départements dans l'ordre alphabétique.

Nota. Dans le tableau suivant le signe — indique un affluent de la rivière dont le nom précède.

FLEUVES et ACCIDENTS NATURELS.	AFFLUENTS ou RIVIÈRES.	DÉPARTEME	-LIE
		I. BASSIN DE LA ME	ou
Le Rhin. . . . . (sort du mont St-Gothard, traverse le lac de Constance).	. . . . .	Haut-Rhin. . . .	, Al
		Bas-Rhin.	OUR
	La Moselle.	Moselle.	Briey
	—— la Meurthe.	Meurthe.	, Châ
La Meuse (sort des Vosges)	La *Sambre*.	Meuse.	-DUC
L'Escaut.	La *Scarpe*, la *Lys*. . . .	*Point de départeme*	
Les *Vosges* (monts). . . .	. . . . .	Vosges.	, Mir
Les *Ardennes* (forêts). . . .	. . . . .	Ardennes. . . .	ES,
Le *Pas-de-Calais* (détroit). .	. . . . .	Pas-de-Calais. .	, Béth
	N^a. Ce dép^t tire son nom de sa situat. N. de la France.	Nord.	Avesn
		II. BASSIN DE LA MA	LA
La Seine. . . . . (sort du mont Tasselot).	. . . . .	Seine.	Saint
		Seine-Inférieure.	, Die
	L'Aube.	Aube.	S, Ar
	L'Yonne.	Yonne.	RE,
	La Marne.	Marne.	NS-SU
		Haute-Marne. . .	ONT,
		Seine-et-Marne. . .	, Cou
	L'Oise.	Oise.	AIS,
		Seine-et-Oise. . .	ILLES
	— L'Aisne.	Aisne.	Châte
	L'Eure.	Eure.	X, Be
La Somme.	. . . . .	Somme.	S, Ab
L'Orne.	. . . . .	Orne.	ON,
La Vire et la Rance. . . .	. . . . .	*Point de departem*	
Calvados (rochers du). . .	. . . . .	Calvados.	Baye
La *Manche* (mer).	. . . . .	Manche.	LO,
Les *Côtes-du-N.* de Bretagne.	. . . . .	Côtes-du-Nord. . .	BRIE
		III. BASSIN DE L'OCÉAN ATLANT	O D
La Loire. . . . . (sort du mont Mézen).	. . . . .	Loire.	BRISC
		Haute-Loire. . . .	Y, Bri
		Loire-Inférieure. .	ES, A
	La Nièvre.	Nièvre.	S, Cl
	L'Allier.	Allier.	NS,
	Le Loiret.	Loiret.	NS,
	Le Cher.	Cher.	GES,
	L'Indre.	Indre.	AUR
		Indre-et-Loire. . .	S, Chi
	La Vienne.	Vienne.	ERS,
		Haute-Vienne. . .	ES,
	— La Creuse. . . .	Creuse.	ET, A
	La Maine, *formée des eaux*	Maine-et-Loire. . .	RS, B
	du Loir.	Loir-et-Cher. . . .	, Rom
		Eure-et-Loir. . . .	TRES
N^a. Le dernier affluent de la Loire, à gauche, est la Sèvre-Nantaise.	*de* la Sarthe. . .	Sarthe.	ANS,
	et de la Mayenne.	Mayenne.	L, Ch
La Villaine.	L'*Ille*.	Ille-et-Villaine. . .	ES,
Le Blavet.	. . . . .	*Point de departem*	

IN DE LA ME *ou* DU RHIN.

Haut-Rhin. . . . LMA, Altkirck, Belfort.
Bas-Rhin. . . . OURG, Saverne, Schélestadt, Weissembourg.
Moselle. . . . TZ, Briey, Sarreguemines, Thionville.
Meurthe. . . . ANC, Château-Salins, Lunéville, Sarrebourg, Toul.
Meuse. . . . DUC, Commercy, Montmédy, Verdun.
Point de départem
Vosges. . . . , Mirecourt, Neufchâteau, Remiremont, Saint-Dié.
Ardennes. . . . ES, Rethel, Rocroy, Sedan, Vouziers.
Pas-de-Calais. . . , Béthune, Boulogne, Montreuil, Saint-Omer, Saint-Pol.
Nord. . . . . Avesne, Cambrai, Douai, Dunkerque, Hazebrouck, Valenciennes.

IN DE LA MA LA SEINE.

Seine. . . . . Saint-Denis, Sceaux.
Seine-Inférieure. , Dieppe, le Havre, Neufchâtel, Yvetot.
Aube. . . . . S, Arcis-sur-Aube, Bar-sur-Aube, Bar-sur-Seine, Nogent-sur-Seine.
Yonne. . . . . RE, Avallon, Joigny, Sens, Tonnerre.
Marne. . . . . NS-SUR-MARNE, Épernay, Reims, Sainte-Ménéhould, Vitry-le-Français.
Haute-Marne. . ONT, Langres, Vassy.
Seine-et-Marne. , Coulommiers, Fontainebleau, Meaux, Provins.
Oise. . . . . AIS, Clermont, Compiègne, Senlis.
Seine-et-Oise. . ILLES, Corbeil, Étampes, Mantes, Pontoise, Rambouillet.
Aisne. . . . . Château-Thierry, Saint-Quentin, Soissons, Vervins.
Eure. . . . . X, Bernay, les Andelys, Louviers, Pont-Audemer.
Somme. . . . . S, Abbeville, Doullens, Montdidier, Péronne.
Orne. . . . . ON, Argentan, Domfront, Mortagne.
Point de départem
Calvados. . . . Bayeux, Falaise, Lisieux, Pont-l'Évêque, Vire.
Manche. . . . . LO, Avranches, Cherbourg, Coutances, Mortain, Valognes.
Côtes-du-Nord. . BRIEUC, Dinan, Guingamp, Lannion, Loudéac.

CÉAN ATLANT O DE LA LOIRE.

Loire. . . . . BRISON, Roanne, Saint-Étienne.
Haute-Loire. . . Y, Brioude, Yssengeaux.
Loire-Inférieure. ES, Ancenis, Châteaubriant, Paimbœuf, Savenay.
Nièvre. . . . . S, Château-Chinon, Clamecy, Cosne.
Allier. . . . . NS, Gannat, Lapalisse, Montluçon.
Loiret. . . . . ANS, Gien, Montargis, Pithiviers.
Cher. . . . . ES, Saint-Amand, Sancerre.
Indre. . . . . AUROUX, La Châtre, Le Blanc, Issoudun.
Indre-et-Loire. . S, Chinon, Loches.
Vienne. . . . . ERS, Chatellerault, Civray, Loudun, Montmorillon.
Haute-Vienne. . ES, Bellac, Rochechouart, Saint-Yrieix.
Creuse. . . . . ET, Aubusson, Bourganeuf, Boussac.
Maine-et-Loire. . RS, Baugé, Beaupréau, Saumur, Segré.
Loir-et-Cher. . . , Romorantin, Vendôme.
Eure-et-Loir. . . TRES, Châteaudun, Dreux, Nogent-le-Rotrou.
Sarthe. . . . . ANS, La Flèche, Mamers, Saint-Calais.
Mayenne. . . . L, Château-Gontier, Mayenne.
Ille-et-Vilaine. . ES, Fougères, Montfort, Redon, Saint-Malo, Vitré.
Point de départem

FLEUVES et ACCIDENTS NATURELS.	AFFLUENTS ou RIVIÈRES.	DÉPARTEMENTS
Le *Morbihan* (golfe). . . .	. . . . .	Morbihan. . . . .
Finistère (cap).	. . . . .	Finistère. . . . .
Le *Puy-de-Dôme* (mont) . .	. . . . .	Puy-de-Dôme. . . .
		2° BASSIN
La GARONNE (sort de la vallée d'Arran, dans les Pyrénées), prend le nom de GIRONDE, après avoir reçu la Dordogne. Le point de réunion de la Garonne et de la Dordogne est connu sous le nom de *Bec d'Ambez*.	. . . . .	Haute-Garonne. . .
	. . . . .	Gironde. . . . .
	L'Ariége.	Ariége. . . . .
	Le Tarn.	Tarn. . . . .
		Tarn-et-Garonne. . .
	— L'Aveyron. . .	Aveyron. . . . .
	Le Gers.	Gers. . . . .
	Le Lot.	Lot. . . . .
		Lot-et-Garonne. . .
	La Dordogne.	Dordogne. . . . .
	— La *Vezère*, qui reçoit elle-même la Corrèze.	Corrèze. . . . .
	— *L'Isle*.	*Point de département.*
La CHARENTE.	. . . . .	Charente. . . . .
		Charente-Inférieure. .
La SÈVRE-NIORTAISE. . . .	. . . . .	Deux-Sèvres. . . .
	La Vendée.	Vendée. . . . .
L'ADOUR.	. . . . .	*Point de département.*
Les *Pyrénées* (monts). . . .	. . . . .	Hautes-Pyrénées. . .
		Basses-Pyrénées. . .
Le *Cantal* (mont).	. . . . .	Cantal. . . . .
La *Lozère* (mont).	. . . . .	Lozère. . . . .
Les *Landes* (terrain sablonn. sur les côtes de l'Océan).	. . . . .	Landes. . . . .
		IV. BASSIN DE LA MÉDIT
Le RHÔNE. . . . . (sort du mont de la Fourche, dans le St-Gothard).	. . . . .	Rhône. . . . .
		Bouches-du-Rhône. .
	L'Ain.	Ain. . . . .
	La Saône.	Haute-Saône. . . .
		Saône-et-Loire. . . .
	— Le Doubs. . . .	Doubs. . . . .
	L'Isère.	Isère. . . . .
	La Drôme.	Drôme. . . . .
	L'Ardèche.	Ardèche. . . . .
	La *Durance*.	*Point de département.*
	Le Gard ou *Gardon*. . . .	Gard. . . . .
L'HÉRAULT.	. . . . .	Hérault. . . . .
L'AUDE.	. . . . .	Aude. . . . .
Le VAR.	. . . . .	Var. . . . .
Vaucluse (fontaine célèbre).	. . . . .	Vaucluse. . . . .
La *Côte-d'Or* (mont). . . .	. . . . .	Côte-d'Or. . . . .
Le *Jura* (mont).	. . . . .	Jura. . . . .
Les *Alpes* (monts).	. . . . .	Hautes-Alpes. . . .
		Basses-Alpes. . . .
Les *Pyrénées* (monts). . .	. . . . .	Pyrénées-Orientales. .
La *Corse* (île).	. . . . .	Corse. . . . .

NES, Lorient, Ploermel, Pontivy.
PER, Brest, Châteaulin, Morlaix, Quimperlé.
MONT-FERRAND, Ambert, Issoire, Riom, Thiers.

GARONNE.

LOUSE, Muret, Saint-Gaudens, Villefranche.

DEAUX, Bazas, Blaye, La Réole, Lesparre, Libourne.
, Pamiers, Saint-Girons.
, Castres, Gaillac, Lavaur.
TAUBAN, Castel-Sarrazin, Moissac.
EZ, Espalion, Milhau, Saint-Affrique, Villefranche.
H, Condom, Lectoure, Lombez, Mirande.
ORS, Figeac, Gourdon.
N, Marmande, Nérac.
GUEUX, Bergerac, Nontron, Riberac, Sarlat.

LE, Brives, Ussel.

OULÈME, Barbezieux, Cognac, Confolens, Ruffec.
ROCHELLE, Jonzac, Marennes, Rochefort, Saintes, Saint-Jean-d'Angely.
T, Bressuire, Melle, Parthenay.
BON-VENDÉE, Fontenai, les Sables-d'Olonne.

BES, Argelez, Bagnères-de-Bigorre.
, Bayonne, Mauléon, Oléron, Orthez.
ILLAC, Mauriac, Murat, Saint-Flour.
DE, Florac, Marvejols.
T-DE-MARSAN, Dax, Saint-Sever.

NNÉE *ou* DU RHÔNE.

N, Villefranche.
SEILLE, Aix, Arles.
RG, Belley, Gex, Nantua, Trévoux.
OUL, Gray, Lure.
ON, Autun, Châlons-sur-Saône, Charolles, Louhans.
ANÇON, Baume, Montbelliard, Pontarlier.
NOBLE, Latour-du-Pin, Saint-Marcelin, Vienne.
ENCE, Die, Montélimart, Nyons.
VAS, Largentière, Tournon.

ES, Alais, Le Vigan, Uzès.
NTPELLIER, Béziers, Lodève, Saint-Pons.
CASSONNE, Castelnaudary, Limoux, Narbonne.
AGUIGNAN, Brignolles, Grasse, Toulon.
GNON, Apt, Carpentras, Orange.
ON, Beaune, Châtillon-sur-Seine, Semur.
S-LE-SAULNIER, Dôle, Poligny, Saint-Claude.
, Briançon, Embrun.
NE, Barcelonnette, Castellane, Forcalquier, Sisteron.
PIGNAN, Céret, Prades.
CCIO, Bastia, Calvi, Corte, Sartène.

ANCIENNES PROVINCES OU GOUVERNEMENTS.

PROVINCES.	CAPITALES.	DÉPARTEMENTS QU'ELLES ONT FORMÉS.
		AU NORD.
1. Flandre	Lille	Nord.
2. Artois	Arras	La plus grande partie du Pas-de-Calais.
3. Picardie	Amiens	Partie maritime du Pas-de-Calais, Somme, partie N. de l'Aisne et de l'Oise.
4. Normandie	Rouen	Seine-Inférieure, Eure, Calvados, Manche, la majeure partie de l'Orne.
5. Ile-de-France	Paris	Seine, Seine-et-Oise, grande partie de l'Oise et de l'Aisne, partie de l'Eure.
6. Champagne	Troyes	Aube, Ardennes, Marne, Haute-Marne, partie de l'Aisne, de Seine-et-Marne et de l'Yonne.
		A L'EST.
7. Lorraine	Nancy	Meurthe, Moselle, Meuse, Vosges.
8. Alsace	Strasbourg	Bas-Rhin, Haut-Rhin.
9. Franche-Comté	Besançon	Doubs, Haute-Saône, Jura.
10. Bourgogne	Dijon	Côte-d'Or, Ain, Saône-et-Loire, partie de la Nièvre, de l'Yonne et de l'Aube.
11. Lyonnais	Lyon	Rhône, Loire.
12. Dauphiné	Grenoble	Isère, Drôme, Hautes-Alpes, partie de Vaucluse.
		AU SUD.
13. Roussillon	Perpignan	Pyrénées-Orientales.
16. Comté de Foix	Foix	Ariége.
17. Béarn	Pau	Majeure partie des Basses-Pyrénées.
18. Guienne et Gascogne	Bordeaux Auch	Dordogne, Gironde, Lot, Lot-et-Garonne, Aveyron, partie de Tarn-et-Garonne. — Landes, Gers, Hautes-Pyrénées, partie des Basses-Pyrénées et de Haute-Garonne.

AU SUD.

15. Provence.	Aix.	Bouches-du-Rhône, Var, Basses-Alpes.
15. Roussillon	Perpignan.	Pyrénées-Orientales.
16. Comté de Foix. . .	Foix.	Ariége.
17. Béarn.	Pau	Majeure partie des Basses-Pyrénées.
18. Guienne. . . . . et Gascogne. . . .	Bordeaux. . . . . Auch.	Dordogne, Gironde, Lot, Lot-et-Garonne, Aveyron, partie de Tarn-et-Garonne. — Landes, Gers, Hautes-Pyrénées, partie des Basses-Pyrénées et de Haute-Garonne.

A L'OUEST.

19. Saintonge. . . . . et Angoumois. . .	Saintes.	Charente, majeure partie de la Charente-Inférieure.
20. Aunis.	La Rochelle.	Partie N. de la Charente-Inférieure.
21. Poitou.	Poitiers.	Vienne, Deux-Sèvres, partie de la Haute-Vienne.
22. Anjou.	Angers.	Maine-et-Loire, partie de la Mayenne, de la Sarthe et d'Indre-et-Loire.
23 Maine.	Le Mans.	Sarthe, majeure partie de la Mayenne, de l'Orne et d'Eure-et-Loir.
24 Bretagne.	Rennes.	Ille-et-Villaine, Loire-Inférieure, Morbihan, Finistère, Côtes-du-Nord.

AU CENTRE.

25. Orléanais.	Orléans.	Loiret, Loir-et-Cher, partie d'Eure-et-Loir, etc.
26. Touraine.	Tours.	Indre-et-Loire, partie de l'Indre.
27. Berry.	Bourges.	Cher, hors la partie S., Indre presque en entier.
28 Nivernais.	Nevers.	Nièvre.
29. Bourbonnais. . . .	Moulins.	Allier, partie S. du Cher.
30. Auvergne.	Clermont.	Puy-de-Dôme, Cantal, partie de la Haute-Loire et de l'Allier.
31. Marche.	Guéret.	Creuse, partie de la Haute-Vienne.
32. Limousin.	Limoges	Corrèze, majeure partie de la Haute-Vienne.

DÉPARTEMENTS.

1. AIN.

Partie de l'ancien gouvernement ou province de *Bourgogne*. Formé des pays suivants : *Bresse, Bugey, Valromey, pays de Gex, principauté de Dombes.* — Frontière d'Italie et de Suisse.

5 **arrond.** 346,188 **h. C. R. et Acad. de Lyon, 7e div. milit.**

Pays de montagnes et de landes, beaucoup d'étangs, assez de grains, exportation des trois cinquièmes de la récolte de vin; chanvre, vers à soie, bestiaux, volaille de Bresse. Fruitières d'association pour la fabrication du fromage de Gruyère et autres. Toiles de Saint-Rambert, papeteries. Asphalte et bitume, fer et usines, pierres lithographiques. Commerce de transit pour la Suisse.

Arrondissements.

1°. Bourg, ch.-l., 9,528 h., à 416 kil. de Paris[1]. Commerce de grains, volailles et bestiaux.

Pont-de-Vaux, 3,200 h., sur la Reyssousse, affluent de la Saône. Grains, chevaux, bestiaux, chanvre, etc.

2°. Belley, 3,970 h. †, à 75 kil. de Bourg. Soie, vin. Dans l'arrondissement, pierres lithographiques et fabrication du fromage de Gruyère.

Ambérieux, 3,000 h. Drap pour les troupes, couvertures. — *Saint-Rambert*, 2,600 h. Centre de la fabrication des toiles dites de Saint-Rambert; papeterie. — *Seyssel*, sur le Rhône. Bitume et asphalte; bons vins blancs.

[1] Distance légale.

3°. **Gex**, 2,894 h., à 110 kil. de Bourg, sur la grande route de Paris à Genève. Fruitières d'association pour la fabrication du fromage. Mérinos de *Naz*, dans l'arrondissement.

4°. **Nantua**, 3,696 h., à 45 kil. de Bourg, sur la route de Lyon à Genève. Commerce de transit avec la Suisse; filatures de coton, papier. Dans les environs, pierres lithographiques, tournerie d'*Oyonax*, façon Saint-Claude, asphalte, produits chimiques.

5°. **Trévoux**, 2,559 h., à 52 kil. de Bourg, sur la gauche de la Saône. L'une des trois argues royales pour le tirage des lingots d'or et d'argent; affinage de ces métaux.

Montluel, 3,000 h., sur la route de Lyon à Genève. Drap pour les troupes et le commerce, toiles d'emballage.

2. AISNE.

Formé du *Vermandois* et de la *Thiérache* (partie de la *Picardie*), du *Laonnais*, du *Tardenois*, du *Soissonnais*, d'une partie du *Valois* (dans l'*Ile-de-France*), et d'une partie de la *Brie-Champenoise* dans la *Champagne*.

5 arrond. 527,095 h. C. R. et Acad. d'Amiens, 1re div. milit.

Sol fertile en grains, vins au delà des besoins, cidre, bière, houblon, sucre de betterave, beaux pâturages, chevaux, bestiaux, laine. Nombreuses fabriques de tissus en coton, batistes, linons, linge de table, châles, etc., blanchisseries. Gros fer, fonderie, taillanderie, tôlerie, etc.; produits chimiques. Exploitation de tourbe.

Arrondissements.

1°. **Laon**, ch.-l., 8,230 h., à 129 kil. de Paris. Peu d'industrie et de commerce. Dans l'arrondissement, verreries de *Folembray* et de *Prémontré*; sucre indigène et usines vitrioliques.

La Fère, 2,700 h., sur l'Oise. École d'artillerie. — *Saint-Gobain*, 2,400 h., près de La Fère. Première manufacture de glaces de l'Europe. — *Chauny*, 4,500 h., sur l'Oise. Polissage des glaces de Saint-Gobain.

2°. **Chateau-Thierry**, 4,761 h., sur la Marne, à 50 kil. de Laon. Grains.

La Ferté-Milon, 2,000 h., sur l'Ourcq. Bois et blé pour Paris. — *La Fère-en-Tardenois*, 2,300 h. Bonneterie, féculerie.

3°. **Saint-Quentin**, 20,570 h., sur un canal du même nom et sur la droite de la Somme, à 50 kil. de Laon. Fabrication considérable de mousselines, batistes, linons, tulles, gazes, piqués, calicot, percale, linge de table, châles et autres tissus; broderie, blanchisserie, filature de coton, très-beau lin. Nombreuses fabriques de sucre indigène dans l'arrondissement. T. de C., comptoir d'escompte de la Banque de France.

Fresnoy-le-Grand, 3,500 h. Fabrique de châles. — *Bohain*, 3,393 h. Châles et gazes.

4°. **Soissons**, 8,124 h. †, sur l'Aisne, à 40 kil. de Laon. Grande exportation de blé et de haricots, tapisserie fine. T. de C.

Villers-Cotterets, 2,700 h. Bois, grains, boissellerie.

5°. **Vervins**, 2,571 h., à 40 kil. de Laon. Vannerie fine et bonneterie. T. de C.; verrerie à bouteilles, cristaux et verres à vitres de *Quicangrogne*, à 15 kil. de Vervins.

Guise, 3,250 h., sur l'Oise. Filature et tissage du coton. — *Le Nouvion-en-Thiérache*, 3,000 h. Excellents pâturages, grande fabrication de fromages façon Marolles, tissage des articles de Reims. — *Origny*, 2,300 h. Centre d'une grande fabrication de vannerie fine. — *Saint-Michel-en-Thiérache*, 3,200 h. Filatures de coton, broderie et tulle. Usines à fer dans le pays.

3. ALLIER.

Formé du *Bourbonnais*.

4 arrond. 309,270 **h. C. R. de Riom, Acad. de Clermont, 19e div. milit.**

Pays de montagnes et de bruyères. Récoltes plus que suffisantes en grains et en vin. Huile de noix; bœufs, bestiaux; sangsues. Fer, houille, manganèse, sulfure d'antimoine.

Arrondissements.

1°. **Moulins**, ch.-l., 15,231 h. †, sur la droite de l'Allier, à 289 kil. de Paris. Bois, charbon, houille, bonneterie; quelques articles de coutellerie. T. de C.

Bourbon-l'Archambault, 3,000 h. Eaux minérales; bœufs et moutons pour Paris et Lyon. — *Lurcy-Lévy*, 3,000 h. Grains, charbon, poterie.

2°. **Gannat**, 5,109 h., à 58 kil. de Moulins. Blé et vin.

Saint-Pourçain, 4,700 h. Vins blancs estimés; expédition de farine à Paris et à Lyon.

3°. **La Palisse**, 2,286 h., sur la route de Paris à Lyon, à 50 kil. de Moulins. Blé, chanvre, bestiaux.

Cusset, 5,100 h., près de l'Allier, à peu de distance de Vichy. Papier; le tribunal de première instance est dans cette ville, la plus importante de l'arrondissement. — *Vichy*, 1,200 h., sur la droite de l'Allier. Eaux minérales.

4°. **Montluçon**, 5,034 h., sur le Cher et au commencement du canal de Berry, à 85 kil. de Moulins. Grains et vin; houille et coke supérieur à *Commentry*, dans l'arrondissement. Excellent fer à *St-Bonnet-le-Désert*.

Néris, 1,400 h., à 8 kil. de Montluçon. Eaux minérales.

4. ALPES (BASSES-).

Formé de la *Haute-Provence*. — Frontière d'Italie (Piémont).

3 arrond. 159,045 **h. C. R. et Acad. d'Aix, 8e div. milit.**

Pays de hautes montagnes et de bruyères. Peu de céréales, assez de vin; huile d'olive, figues, prunes dites *pistoles* et *brignolles*, pruneaux fleuris; miel, cire; laine commune, vers à soie; minerai de fer. Le département reçoit l'été une quantité considérable de troupeaux transhumants qui viennent de la Basse-Provence.

Arrondissements.

1°. **Digne**, ch.-l., 6,365 h. †, à 755 kil. de Paris. Pruneaux et autres fruits secs et confits; miel et cire.

Les Mées, 2,000 h. Vins excellents. — *Riez*, 2,900 h. Cordages, vins estimés. — *Valensolle*, 3,300 h. Amandes.

2°. Barcelonnette, 2,154 h., à 76 kil. de Digne. Bestiaux, mulets, un grand nombre de métiers de soie.

3°. Castellane, 2,069 h., sur le Verdon, à 40 kil. de Digne. Pruneaux, fruits secs et confits.

4°. Forcalquier, 3,022 h., à 50 kil. de Digne. Filature de soie, laine, miel, cire.

Manosque, 5,550 h., à 15 kil. de Forcalquier, seconde ville du département. Huile d'olives excellente, grains, vins et esprits; filature de soie, laine. T. de C.

5°. Sisteron, 4,546 h., sur la droite de la Durance, à 40 kil. de Digne. Filature de soie et de coton.

5. ALPES (HAUTES-).

Formé d'une partie du *Dauphiné* et de la *Provence*. — Frontière d'Italie (Piémont et Savoie).

3 arrond. 131,162 h. C. R. et Acad. de Grenoble, 7e div. milit.

Pays de hautes montagnes. Assez de céréales, peu de vin; châtaignes; térébenthine; plantes médicinales; ours, chamois, ortolans, aigles. Il reçoit, comme le département des Basses-Alpes, des troupeaux transhumants. Plomb, houille, graphite ou plombagine, anthracite, cuivre, marbre, albâtre, granit, cristal de roche, etc.

Arrondissements.

1°. Gap, ch.-l., 7,854 h. †, à 665 kil. de Paris. Mine de plomb sulfuré dans l'arrondissement.

2°. Briançon, 3,455 h., à 90 kil. de Gap. Place forte. Bonnets de laine pour les marins, terre de craie, plantes tinctoriales et médicinales, amiante, taille du cristal de roche. Dans l'arrondissement, exploitation des mines de houille, de plomb et d'anthracite.

Le Monestier, 2,800 h. Exploitation des mines de houille, de cuivre et de graphite; filature de coton et de laine.

3°. Embrun, 3,169 h., sur la droite de la Durance, à 30 kil. de Gap. Houille, marbre et porphyre dans l'arrondissement.

6. ARDÈCHE.

Formé du *Vivarais*, dans l'ancien gouvernement du *Languedoc*.

3 arrond. 383,782 h. C. R. et Acad. de Nîmes, 9e div. milit.

Pays de montagnes. Récolte insuffisante en grains, abondante en vins (on estime le saint-péray); mûriers, huile de noix, marrons; bestiaux; récolte et préparation en grand de la soie; papeterie, mégisserie. Fer, antimoine et régule, houille, etc.

Arrondissements.

1o. PRIVAS, ch.-l., 4,219 h., à 606 kil. de Paris. Soie, cuirs. Dans l'arrondissement, forges de *Lavoulte* et marbre de *Chomerac*.

Aubenas, près de l'Ardèche, 4,700 h., seconde ville du département. Commerce important de soies grèges et ouvrées, tanneries et mégisseries, marrons, etc. T. de C. — *Bourg-Saint-Andéol*, 4,300 h., sur la droite du Rhône. Commerce en soie, grains, etc.—*Viviers*, 2,552 h. †, sur la droite du Rhône. Grande culture du mûrier et des vignes.

2°. LARGENTIÈRE, 2,879 h., à 42 kil. de Privas. Soies grèges et ouvrées.

Burzet, 3,500 h., ville la plus peuplée de l'arrondissement; et *Les Vans*, 2,500 h. Travail de la soie.

3o. TOURNON, 4,174 h., sur la droite du Rhône, à 55 kil. de Privas. Vins fins de la côte du Rhône; marrons dits de Lyon, soieries.

ANNONAY, 9,031 h., à 28 kil. de Tournon, ville la plus importante du département, renommée pour ses papeteries, sa mégisserie et ses belles soies blanches. T. de C. Entrepôt des draps fabriqués à *Vernoux* et à *Saint-Félicien*, dans l'arrondissement.

Saint-Péray, à 14 kil. S., fournit d'excellent vin blanc et les belles pierres dites de Crussol.

7. ARDENNES.

Formé d'une partie de la *Thiérache* (*Picardie*), de la *Haute-Champagne* et du *Hainault français* (*Flandre*). — Frontière de Belgique et d'Allemagne (Luxembourg).

5 arrond. 306,861 h. C. R. et Acad. de Metz, dioc. de Reims, 2e div. milit.

Excédant en céréales; cidre, bière, peu de vin. Beaucoup de fer, mines nombreuses, ferronnerie, taillanderie, tôlerie, ferblanterie, cuivre; laines, draps fins, châles-cachemires, cuirs forts, colle-forte, etc.

Arrondissements.

1°. **Mézières**, ch.-l., 4,083 h., sur la Meuse, à 234 kil. de Paris. Usines à fer et travail du fer dans l'arrond. — *Charleville*, 8,900 h., sur la Meuse, à 1 kil. de Mézières. Ferronnerie et clouterie, fer, cuirs, laines, etc. T. de C. Le tribunal de première instance est dans cette ville, qui est la seconde du département; elle communique avec Paris par le canal des Ardennes, qui joint l'Aisne à la Meuse.

2°. **Réthel**, 6,771 h., sur l'Aisne, à 50 kil. de Mézières. Laine peignée et filée, flanelle, tissus mérinos, napolitaines, etc.

3°. **Rocroi**, 3,682 h., à 30 kil. de Mézières. Bureau principal des douanes. Forges dans l'arrondissement; fonte et travail du fer.

Fumay, sur la Meuse, 2,650 h. Ardoisières renommées, verres à vitres. — *Givet*, sur la Meuse, 4,300 h. Commerce de transit avec la Belgique; usines à cuivre, colle-forte estimée, pipes, cuirs forts, marbres de cheminée, plumes, crayons, cire à cacheter.

4°. **Sedan**, 13,719 h., sur la Meuse, à 20 kil. de Mézières, première ville du département, renommée pour ses nombreuses manufactures de beaux draps et de casimirs. T. de C. Usines à fer, tôle, cuivre, enclumes, étaux, etc., et filatures de laine dans l'arrondissement.

Raucourt, 1,600 h. Nombreux articles de petite quincaillerie.

5°. **Vouziers**, 2,101 h., sur l'Aisne, à 50 kil. de Mézières. Grains et vins. Forges dans l'arrondissement.

8. ARIÉGE.

Formé du comté de *Foix* et d'une partie de la *Gascogne* et du *Languedoc*. — Frontière d'Espagne.

3 arrond. 260,536 h. C. R. et Acad. de Toulouse, 21e div. milit.

Pays de montagnes, excédant en céréales, manque de vins. Beaucoup de fer et d'usines; marbres statuaires et autres, jayet. Manufactures de drap; exportation de mulets en Espagne.

Arrondissements.

1°. **Foix**, ch.-l., 4,699 h., sur l'Ariége, à 752 kil. de Paris. Fer et acier, faux, limes.

Bélesta, 2,300 h. Grands établissements à scier et polir le marbre. — *Lavelanet*, 2,500 h. Plusieurs manufactures importantes de drap.

2°. **Pamiers**, 6,905 h. †, sur l'Ariége, à 22 kil. de Foix. Forges, fer et acier. Dans l'arrondissement, plusieurs autres usines, et extraction du jayet ou jais, servant à confectionner des bijoux de deuil.

Le Maz-d'Azil, 3,000 h. Alun et couperose. — *Mirepoix*, 4,000 h. Laine, drap. — *Saverdun*, 4,000 h.

3°. **Saint-Girons**, 4,282 h., à 48 kil. de Foix. Grand commerce avec l'Espagne, pour les mulets et les laines. Forges et marbre dans l'arrondissement.

Massat, 7,180 h., ville la plus peuplée du département. Élève de chevaux. — *Ustou*, 3,400 h. Usines à fer.

9. AUBE.

Formé d'une grande partie de la *Champagne* et d'une petite partie de la *Bourgogne*.

5 arrond. 253,870 h. C. R. et Acad. de Paris, 18e div. milit.

Assez de céréales; exportation de la moitié des vins récoltés; élève en grand des moutons et mérinos. Fila-

ture et tissage de coton, bonneterie, draps pour la troupe, tanneries ; quelques usines à fer.

Arrondissements.

1°. Troyes, ch.-l., 25,563 h. †, sur la Seine, à 150 kil. de Paris. Beaucoup de toiles et de tissus de coton, bonneteries et tricots, filatures de coton, gros draps. T. de C.

2°. Arcis-sur-Aube, 2,752 h., à 30 kil. de Troyes. Entrepôt des fers de la vallée de l'Aube.

Méry et Plancy, la première sur la Seine, au point où elle commence à être navigable. Bonneterie de coton.

3°. Bar-sur-Aube, 3,940 h., à 65 kil. de Troyes. Céréales.

Clairvaux. Maison de détention; travail du coton et toiles cirées par les détenus. — *Brienne*, 2,000 h. Grand commerce de bois de charpente.

4°. Bar-sur-Seine, 2,350 h., à 35 kil. de Troyes.

Les Riceys, 3,500 h. Commerce important de vins et eaux-de-vie.

5°. Nogent-sur-Seine, 3,355 h., à 65 kil. de Troyes. Charbon et bois pour Paris.

Romilly, 3,500 h., sur la Seine. Bonneterie.

10. AUDE.

Formé d'une partie du *Languedoc*. — Maritime.

4 arrond. 281,088 h. C. R. et Acad. de Montpellier, 10e div. milit.

Excédant en céréales et en vins ; miel estimé, cire, eau-de-vie et esprits, minoterie, papeteries ; draps fins et draps communs. Fer, marbre statuaire et autres.

Arrondissements.

1°. Carcassonne, ch.-l., 18,907 h. †, sur l'Aude et le canal du Midi, à 765 kil. de Paris. Eau-de-vie, draps fins et autres, filature de laine. Ch. et T. de C. Usines à fer dans l'arrondissement.

Caunes, 2,300 h. Draps ; carrières de marbre gris, griotte, incarnat dit rouge de Languedoc, etc.

2°. CASTELNAUDARY, 10,186 h., sur le canal du Midi, à 40 kil. de Carcassonne. Exportation de blé, minoterie. Fabriques de draps. T. de C.

3°. LIMOUX, 7,105 h., sur l'Aude, à 30 kil. de Carcassonne. Plusieurs manufactures de draps; vin blanc estimé dit *blanquette* de Limoux. T. de C. Usines à fer et marbre dans l'arrondissement.

Chalabre, 3,500 h. Nombreuses manufactures de draps.

4°. NARBONNE, 10,792 h., à 60 kil. de Carcassonne, sur un canal qui se détache du canal du Midi, et débouche dans la Méditerranée au port de *La Nouvelle*. Grains, minoterie, excellent miel, vins, eaux-de-vie et esprits, vert-de-gris. T. de C.

Leucate, entre la Méditerranée et l'étang de Leucate. Saline, salaison de sardines. — *La Nouvelle*, petit port sur la Méditerranée, communiquant avec Narbonne par le canal de Sainte-Lucie. Commerce assez actif avec l'Espagne, l'Italie et les ports français de la Méditerranée; exportation de blé, vin, etc. — *Sijean*, 3,500 h., sur l'étang de ce nom. Vin, eau-de-vie et esprits.

11. AVEYRON.

Formé du *Rouergue*, partie de la *Guienne*.

5 arrond. 370,951 h. C. R. et Acad. de Montpellier, 9e div. milit.

Pays de montagnes. Récolte suffisante en céréales et en vins; châtaignes et truffes, bons pâturages; nombreux haras, mulets, bestiaux, fromages, vers à soie; draps communs, tanneries et mégisserie. Houille, fer et cuivre, mines de plomb et argent, alun.

Arrondissements.

1°. RODEZ, ch.-l., 9,685 h. †, sur l'Aveyron, à 672 kil. de Paris. Laines, toiles grises, soie; fromages dit du Cantal, fromages de Roquefort. T. de C.

2°. ESPALION, 4,082 h., sur le Lot, à 28 kil. de Rodez. Laines, tanneries, basane estimée.

La Guiole, 2,200 h. Grand commerce de fromages, bestiaux. — *Saint-Geniez*, 3,850 h., sur le Lot. Laines, draps pour la troupe et autres, tanneries importantes. T. de C.

3°. Milhau, 10,450 h., sur le Tarn, à 64 kil. de Rodez. Mégisserie, chamoiserie, ganterie en peau, tannerie; fromages de Roquefort. T. de C. Exploitation de houille, d'alun et de sulfate de fer dans l'arrondissement.

4°. Saint-Affrique, 6,421 h., à 114 kil. de Rodez. Draps, tricots de laine, ainsi qu'à *Camarès* dans l'arrondissement. T. de C.

Roquefort, à 10 kil. de Saint-Affrique. Fromages renommés.

5°. Villefranche, 8,738 h., sur l'Aveyron, à 56 kil. de Rodez. Fer, papier, grains. Fer, cuivre rouge et houille dans l'arrondissement.

Aubin, 3,000 h. Mines importantes de houille. — *Decazeville*, 2,700 h.; et *Firmi*, 1,600 h. Forges.

12. BOUCHES-DU-RHONE.

Formé d'une partie de la *Provence*. — Maritime.

3 arrond. 302,325 h. C. R. et Acad. d'Aix, 8e div. milit.

Pays de montagnes. Récolte insuffisante de céréales; vins au delà des besoins, huile d'olives, figues et raisins secs; mûriers et vers à soie, kermès; élève en grand des chevaux et des bêtes à laine, pêche du thon; célèbres manufactures de savon blanc et marbré; essences et parfums, travail du corail, soude, marais salants.

Arrondissements.

1°. Marseille, ch.-l., 146,239 h. †, à 813 kil. de Paris. Vaste et excellent port pouvant contenir 1,200 navires, et le premier de la France pour les opérations commerciales : l'entrée en est difficile et ne permet le passage qu'à un seul navire à la fois; les frégates sont les plus gros vaisseaux de guerre qui puissent y être admis. Fabriques renommées de savon; huile d'olives de Provence, d'Italie et d'Espagne, fruits secs du Midi, salaisons. Tous ces produits forment, avec les vins, les esprits et les objets manufacturés, les principaux articles d'exportation; les importations consistent principalement en denrées coloniales, grains, sel, laines, co-

, soufre, peaux, cuirs, etc. Travail du corail, soude tice, produits chimiques. Relations très-étendues c le Levant, Alger et la Barbarie, les Indes, et tous grands ports commerçants du globe. Armement pour pêche de la morue et de la baleine. Commerce de que et de commissions pour les denrées du Midi et marchandises du Levant et de l'Afrique. Bourse, et T. de C. Lazaret magnifique, entrepôt des mar- ndises prohibées; manufacture de tabac; hôtel des nnaies, lettres M A entrelacées. Banque de Marseille. Paquebots à vapeur pour Bastia, Alexandrie, Smyrne, nènes, Constantinople, les Dardanelles, Syra, Pa- me, Messine, Naples, Civita-Vecchia, Livourne, nes, Nice, Barcelonne; bateaux à vapeur pour Arles; mmunication avec Lyon par bateaux à vapeur qui cendent le Rhône. — En face de Marseille se trouvent îles de *Château-d'If*, de *Pomègue* et de *Rotoneau*. deux dernières ont chacune un port de quarantaine les vaisseaux de ligne peuvent mouiller.

ubagne, 6,200 h. Huile, fruits secs. — *Auriol*, 5,300 h. ille, usines à cuivre. — *Cassis*, 2,100 h. Petit port. Vins ncs renommés, salaisons; travail du corail, huile, cabas ou fins pour la fabrication de l'huile. — *La Ciotat*, 5,400 h. port. Pêche et salaison de la sardine et des anchois, huile, muscat, figues et autres fruits secs. T. de C. — *Roquevaire*, 0 h. Commerce considérable de figues et de raisins secs dits *ses;* amandes, câpres, jujubes, olives, huile, vin muscat, , etc.

°. Aix, 24,660 h. †††, à 30 kil. de Marseille. Huile d'o- s très-estimée, olives, amandes, fruits secs, soie. x minérales; école de droit. C. R. et T. de C.

erre, 2,000 h., plage sur l'étang de ce nom. Sel, soude et ate de potasse, excellentes figues, amandes fines, huile esti- . — *Bouc*, bon port situé au nord du chenal qui conduit à ng de Berre, communiquant avec Arles par un canal. Expor- on de sel, de produits chimiques et agricoles, etc. — *Les rtigues*, 7,300 h. Port sur le chenal qui conduit à l'étang de re, à 5,200 m. du port de *Bouc*. Salines, huile de première lité, pêche du thon. — *Saint-Chamas*, 2,400 h. Petit port l'étang de Berre. Olives salées dites *picholines*. — *Salon*, 0 h. Huile d'olives, soie, laine.

. Arles, 20,048 h. Port sur la rive gauche du Rhône,

à 118 kil. de Marseille. Un grand nombre de petits n vires y chargent pour Marseille, Toulon et autres por de la côte, et transportent les produits qui descende le Rhône. Culture en grand de la soude; salines. Ch vaux, taureaux et bêtes à laine de la Camargue (del formé par les bouches du fleuve). Soie, huile d'olive saucissons renommés. T. de C. Bateaux à vapeur po Marseille.

Saint-Rémy, 5,800 h. Huile et soie. — *Tarascon*, 10,800 h sur la gauche du Rhône, en face de Beaucaire. Garance, so saucissons d'Arles. T. de C. Le tribunal de première instan est dans cette ville.

13. CALVADOS.

Formé d'une partie de la *Basse-Normandie*. — Maritime.

6 arrond. 501,775 h. C. R. et Acad. de Caen, 14e div. militai

Excédant considérable en céréales; récolte d'avoi insuffisante; cidre, poiré, bière; point de vignes. Bea pâturages; élève en grand de chevaux, de bestiaux d'abeilles; salaison du hareng. Manufactures de dra fins et communs, de toiles cretonnes, blondes et de telles; bonneterie, filature et tissage du coton; houil tourbe, usines à fer et à cuivre, porcelaine, etc.

Arrondissements.

1°. Caen, ch.-l., 41,876 h. Port sur l'Orne, à 12 k de la mer, et à 263 de Paris. Un canal maritime, q aura une profondeur de 4 m. et une longueur de 15,480 m s'exécute entre ce port et la mer. Tulles, blondes, de telles, filatures de coton, blanchisserie de cire, co tellerie. Construction de navires; exportation po Londres de fruits, œufs et beurre. École de droit, C et T. de C. Bateaux à vapeur pour le Havre.

Courseulles-sur-Mer, 1,441 h., et *Bernière-sur-Mer*, 1,460 Parcage des huîtres, dont il se fait une immense exportatio Paris.

2°. Bayeux, 9,676 h. †, à 28 kil. de Caen et 8 kil. de mer. Beaucoup de dentelles; manufactures de porc

laine; commerce en chevaux, bestiaux, volaille, beurre, cidre, etc. T. de C.

Isigny, 2,352 h. Petit port de commerce sur l'Aure, près de son confluent avec la Vire. Beurre renommé, cidre. — *Littry*, 2,400 h. Exploitation de houille.

3°. **Falaise**, 9,498 h. 34 kil. de Caen. Belles teintureries, filatures de coton, bonneterie, dentelles, tulle brodé. T. de C. — Grande foire tenue le 10 août dans le faubourg de *Guibray*.

4°. **Lisieux**, 11,473 h. 45 kil. de Caen, sur la Touques. Toiles cretonnes, drap, flanelles. T. de C.

Livarot, 1,215 h. Renommé pour ses fromages. — *Orbec*, 3,357 h. Bonneterie, étoffes de laine, rubans, teinturerie.

5°. **Pont-l'Évêque**, 2,137 h., sur la Touques, à 44 kil. de Caen. Bestiaux, beurre, fromage, cidre. — **Honfleur**, 9,130 h., à 16 kil. de Pont-l'Évêque. Bon port, avec deux bassins, sur la rive gauche et à l'embouchure de la Seine; il reçoit en relâche une grande partie des navires qui remontent ce fleuve. Armement pour la pêche de la morue; salaison de poissons et de viandes, entrepôt réel et fictif des denrées coloniales, entrepôt de sel; commerce considérable de bois du Nord, de houille d'Angleterre et de Belgique. T. de C. Bateaux à vapeur pour le Havre.

6°. **Vire**, 7,339 h., à 59 kil. de Caen. Nombreuses manufactures de beaux draps; papeteries. T. de C.

Condé-sur-Noireau, 6,449 h. Filature considérable de coton, manufactures importantes d'étoffes de coton, siamoises, reps, coutils. T. de C.

14. CANTAL.

Formé de l'*Auvergne*.

4 arrond. 262,117 h. C. R. de Riom, Acad. de Clermont, 19e div. milit.

Pays de montagnes, peu de grains et de vin; châtaignes; beaux pâturages; engraissement du bétail en grand; élève de chevaux et de mulets; exportation de fromage. Usines à cuivre, chaudronnerie, mine de plomb argentifère, houille.

Arrondissements.

1°. **Aurillac**, ch.-l., 10,889 h., à 559 kil. de Paris. Chevaux, bestiaux. T. de C.

Montvert, 1,200 h. Grandes foires pour le bétail; mine de plomb argentifère de Cazaret, à 5 kil. de Montvert. — *Saint-Cernin*, 4,085 h. Émigration annuelle de chaudronniers.

2°. **Mauriac**, 3,420 h., à 36 kil. d'Aurillac. Chevaux et bestiaux.

3°. **Murat**, 2,[illegible]3 h., à 42 kil. d'Aurillac. Grand commerce de fromages du Cantal; bestiaux.

4°. **Saint-Flour**, 5,640 h. †, à 59 kil. d'Aurillac. Fromages du Cantal, chevaux, tanneries, colle-forte. T. de C.

Chaudes-Aigues, 2,351 h. Eaux thermales, blanchisserie de laines.

15. CHARENTE.

Formé de l'*Angoumois*, de la *Saintonge*, etc.

3 **arrond.** 365,126 **h. C. R. et Acad. de Bordeaux**, 20e **div. milit.**

Récolte suffisante en grains, grand excédant en vin; exportation considérable d'eau-de-vie estimée; truffes, safran; nombreuses papeteries. Fer et usines, plomb argentifère, antimoine; poterie exportée dans les colonies.

Arrondissements.

1°. **Angoulême**, ch.-l., 16,910 h. †, sur la Charente, à 454 kil. de Paris. Grande fabrication de papier et d'eau-de-vie. T. de C. Fonderie royale de canons à *Ruelle*, à 7 kil. d'Angoulême.

Champniers, 4,257 h. Récolte abondante de safran.

2°. **Barbezieux**, 3,013 h., à 34 kil. d'Angoulême. Fabrication de grosses toiles; commerce de truffes.

3°. **Cognac**, sur la Charente, 3,830 h., à 40 kil. d'Angoulême. Exportation considérable d'eau-de-vie renommée. T. de C.

Jarnac, 2,336 h., et *Segonzac*, 2,602 h. Distillerie et grand commerce d'eau-de-vie dite de Cognac.

°. CONFOLENS, sur la Vienne, 2,766 h., à 60 kil. d'Anlême. Commerce de bois de construction et de ufs.

°. RUFFEC, sur la Charente, 2,859 h., à 48 kil. d'Anlême. Truffes, pâtés aux truffes, marrons.

16. CHARENTE-INFÉRIEURE.

rmé de l'*Aunis* et d'une partie de la *Saintonge*. — Maritime.

arrond. 449,649 h. C. R. et Acad. de Poitiers, 12e div. milit.

Beaucoup de grains, de vin et d'eau-de-vie, lin, anvre, safran; bois de construction et de marine. Mas salants donnant le meilleur sel de l'Europe; exporion d'excellentes huîtres et de bonnes sardines.

Arrondissements.

°. LA ROCHELLE, ch.-l., 14,857 h. †, à 484 kil. de ris. Port au fond d'une rade fermée par la digue du rdinal de Richelieu. Exportation d'eau-de-vie, esprits, , sel, grains; importation de bois du Nord, par des vi.es norwégiens, et de morue, par des navires aptenant aux ports de Saint-Malô, Saint-Brieuc, Grandle, le Havre, etc.; importation de denrées coloniales; nements pour la pêche de la baleine. Ch. et T. de C.

Marans, 4,557 h. Port sur la Sèvre-Niortaise. Entrepôt de sel, ortation considérable de blé, légumes secs, graines gras, etc. — *Ile-de-Ré*, à 4 kil. du continent. Exportation de sel, et eau-de-vie. L'île possède plusieurs ports; les plus imports sont : *Saint-Martin*, 2,500 h., ch.-l. de l'île, T. de C.; *Ars*, 00 h.; *La Flotte*, 2,411 h., et *Loix*, 1,266 h.

°. JONZAC, 2,514 h., à 110 kil. de la Rochelle. Eau-vie.

°. MARENNES, 4,542 h., à 52 kil. de la Rochelle. Port r la Seudre, à 1,400 m. de la mer. Sel excellent, porté en grande quantité dans le N. de la France de l'Europe. Huîtres vertes renommées, eau-de-vie cherchée; expédition de légumes secs. T. de C.

La Tremblade, 2,484 h. Port sur la Seudre, à 2,700 m. de réan. Mêmes exportations qu'à Marennes. — *Royan*, 2,761 h.

Port sur la droite et à l'embouchure de la Gironde. Exp vin, eau-de-vie, huîtres vertes. Bains de mer très-fréquen Bateaux à vapeur pour Bordeaux. — *Ile d'Oléron*, où se trou *Saint-Pierre*, 4,882 h. T. de C. ; et le *Château-d'Oléron*, 2,64 Ces deux ports exportent du sel et du vin.

4°. **Rochefort**, 15,441 h., sur la Charente, à 32 de La Rochelle. Troisième port militaire de France port marchand reçoit des navires de 600 tonneaux, arrivent jusqu'au quai avec leur cargaison, et rest toujours à flot. Chantiers de construction ; exportat d'eau-de-vie, vin, grains et sel. T. de C. Bateaux à peur pour Bordeaux, par Royan, et pour Saintes.

Tonnay-Charente, 3,200 h. Port sur la droite de la C rente, à 20 kil. de la mer. Exportation d'eau-de-vie Cognac et de Saintonge, embarquement de vins et eaux-de pour l'Angleterre et l'Amérique. — *Ile d'Aix*, 256 h., avec petit port militaire et de relâche.

5°. **Saintes**, 9,559 h., sur la Charente, à 72 kil. La Rochelle. Excellente eau-de-vie, dite de Cogn T. de C.

6°. **Saint-Jean-d'Angely**, 5,915 h., à 98 kil. de La chelle. Vins et eau-de-vie. T. de C.

Saint-Savinien, 3,550 h., sur la Charente.

Le bras de mer entre l'Ile-de-Ré et le continent s' pelle le *Pertuis breton ;* l'autre, entre l'Ile-de-Ré et O ron, se nomme le *Pertuis d'Antioche*.

17. CHER.

Formé d'une partie du *Berry* et du *Bourbonnais*.

3 **arrond.** 276,853 **h. C. R. et Acad. de Bourges**, 18e **div. mil**

Excédant en céréales et en vin, beaucoup de chanv marrons ; blanchîment et grand commerce de lain manufactures de drap ; toiles de chanvre. Bestiaux p Paris. Fer excellent et usines à fer, manganèse, pier lithographiques.

Arrondissements.

1°. **Bourges**, ch.-l., 25,324 h. ††, à 253 kil. de Pa

aine. C. R. et T. de C. Porcelaine de *Fœcy* dans l'arondissement.

Mehun-sur-Yèvre, 3,557 h. Toiles communes pour l'emballge des laines. — *Vierzon*, 4,988 h. Fer de première qualité, cier, tôle, fonte, porcelaine.

2°. SAINT-AMAND, sur le Cher, 7,382 h., à 45 kil. de ourges. Entrepôt et grand commerce de châtaignes. orges dans l'arrondissement.

Dun-le-Roi, 4,000 h. Fer et usines.

3°. SANCERRE, 3,482 h., à 48 kil. de Bourges, près de rive gauche de la Loire. Chanvre, bestiaux, laine, ons vins.

Aubigny, 2,206 h. Commerce important de laine blanche de ologne. — *Henrichemont*, 3,118 h. Draps communs, laines. — *Yvoi-le-Pré*, 2,666 h. Forges, excellent fer.

18. CORRÈZE.

Formé d'une partie du *Limousin*.

arrond. 302,433 h. C. R. et Acad. de Limoges, 22e div. milit.

Récolte suffisante de grains et de vin; marrons et châtaignes, huile de noix, truffes, excellent miel; beaucoup de bestiaux, chevaux. Cuivre, plomb, fer et usines, alquifoux, houille, ardoises.

Arrondissements.

1°. TULLE, ch.-l., 9,700 h. †, sur la Corrèze, à 461 kil. de Paris. Centre du commerce du département, en fer, bougies, papier, laine, etc. T. de C.

Argentat, 3,029 h., sur la Dordogne. Merrain, houille. — *Souilhac*, Manufacture royale d'armes. — *Treignac*, 2,300 h. Fabrique de platines d'armes à feu. — *Uzerche*, 3,223 h., sur la Vezère.

2°. BRIVES, 8,843 h., sur la Corrèze, à 33 kil. de Tulle. Huile de noix, bestiaux, laine, marrons et châtaignes, truffes, moutarde violette; blanchisserie de cire, filature de coton. T. de C. A 32 kil. de Brives se trouve le haras royal de Pompadour.

Beaulieu, 2,500 h., sur la Dordogne. Merrain, coutellerie, pêche du saumon. — *Lubersac*, 3,900 h., près de la Vezère.

3°. Ussel, 4,135 h., à 61 kil. de Tulle. Chanvre, toiles à voiles.

Bort, 2,337 h., sur la Dordogne. Chevaux, bestiaux, peaux, fourrures, toiles, cire, vins, grains, fer, etc. — *Meymac*, 3,130 h. Manufacture d'armes à feu dépendant de celle de Souilhac; houille.

19. CORSE.

Formé de l'*île de Corse*. — Maritime.

3 arrond. 207,889 h. C. R. de Bastia, Acad. d'Aix, 17e div. milit.

Sol montagneux, fertile dans les plaines et les vallées. Grand excédant en céréales, vin au delà des besoins; bois de construction et de mâture; c'est en Corse que se trouve le *pinus altissima*, l'espèce de pin qui s'élève le plus haut. L'île exporte huile d'olives, vin, blé, oranges, citrons, agaric pour amadou, cuir, cire, miel, soie, bois de construction et de marine, lichen pour les couleurs écarlate, jaune et violette; on en tire aussi du corail, de la nacre, de l'amiante, de la mousse de Corse; on y essaie la culture de la canne à sucre, du cotonnier et de l'indigotier. Pêche du thon et des sardines, gibier abondant, moufflon à l'état sauvage, excellente race de chevaux. Beaux marbres, granit et porphyre estimés, fer, antimoine, manganèse, cuivre. Le langage de la Corse est un dialecte italien.

Arrondissements.

1°. Ajaccio, ch.-l., 9,003 h. †, à 875 kil. de Paris. Bon et vaste port au fond d'un golfe magnifique; commerce important avec la France et l'Italie. Huile d'olives, citrons, peaux, cuirs, cire jaune, suif, blé, vin; pêche du corail. T. de C. Bateaux à vapeur pour Toulon.

2°. Bastia, 13,061 h., à 124 kil. d'Ajaccio. Place forte et port pour les bâtiments légers. Commerce en huile, vin, citrons, cuirs, etc. C. R. et T. de C.

Saint-Florent, 400 h. Excellent port sur la rade de ce nom,

très-sûr, même pour les navires de guerre. Exportation d'huile, bois, liége, etc.

3°. CALVI, 1,457 h., à 96 kil. d'Ajaccio, et à 150 kil. d'Antibes, distance la plus courte entre la Corse et la France. Le port de Calvi est bon ; on y charge de l'huile, des citrons, des amandes, des cuirs, des planches, de la cire.

Ile-Rousse, 1,200 h. Port. Exportation de citrons, huile, cuirs, cire, laine, etc.

4°. CORTÉ, 3,587 h., à 48 kil. d'Ajaccio.

5°. SARTÈNE, 2,682 h., à 50 kil. d'Ajaccio. Cire, cuirs, peaux, huile, planches de sapin.

Bonifacio, 3,031 h. Port. Exportation d'huile, pêche du corail. — *Porto-Vecchio*, 2,000 h. L'un des plus grands ports de l'Europe. Pêche de la nacre dans le port ; saline, la seule de la Corse.

20. COTE-D'OR.

Formé d'une partie de la *Bourgogne*.

4 arrond. 385,624 h. C. R. et Acad. de Dijon, 18e div. milit.

Excédant en céréales, beaucoup d'avoine et de vins renommés, tels que le Chambertin, le Romané, le Richebourg, le Clos-Vougeot, le Clos-Saint-Georges, la Tache, le Montrachet, le Nuits, le Volnay, le Pomard, le Beaune, etc. Sucre indigène, mérinos, bœufs du Morvan, laines. Fer, acier naturel et acier cémenté, nombreuses usines à fer, pierres lithographiques, produits chimiques ; papeteries.

Arrondissements.

1°. DIJON, ch.-l., 24,817 h. †, sur le canal de Bourgogne, à 305 kil. de Paris. Vinaigre, moutarde, vins fins, eau-de-vie, laines, tanneries, bougies. C. R. et T. de C. École de droit. Forges nombreuses dans l'arrondissement.

Auxonne, 5,150 h., sur la Saône. T. de C. Arsenal de construction de l'artillerie.

2°. BEAUNE, 10,678 h., à 37 kil. de Dijon. Vins renommés, Bourgogne mousseux. T. de C.

Meursault, 2,106 h.; *Nuits*, 3058 h. T. de C.; et *Pomard*, 1,212 h. Vins recherchés. Dans l'arrondissement se trouvent un grand nombre d'autres vignobles renommés, tels que le Clos-Vougeot, Volnay, la Romanée, Tavanne, la Gravière, etc.—*Pouilly*, 1,400 h., au bief de partage du canal de Bourgogne. Ciment hydraulique, ciment romain. — *Saint-Jean-de-Losne*, 1,942 h., sur la Saône, à l'embouchure du canal de Bourgogne et du canal d'Alsace. Commerce de transit. T. de C. — *Seurre*, 3,700 h., sur la Saône. Exportation des produits du pays.

3°. Chatillon-sur-Seine, 4,430 h., à 81 kil. de Dijon. Blanchisseries de cire; laines. T. de C. Usines à fer et laines estimées dans l'arrondissement.

4°. Semur, 4,035 h., à 70 kil. de Dijon. Laines, miel.

Montbard, 2,123 h., sur le canal de Bourgogne. — *Saulieu*, 3,023, h. Commerce des produits du pays. T. de C.— *Vitteaux*, 2,000 h. Laines estimées.

21. COTES-DU-NORD.

Formé d'une partie de la *Basse-Bretagne*. — Maritime.

5 arrond. 605,563 h. C. R. et Acad. de Rennes, 13e div. milit.

Excédant en céréales et en cidre; point de vin. Chanvre, lin, miel, chevaux, bestiaux. Grande fabrication de toiles; minerai de fer; plusieurs forges.

Arrondissements.

1°. Saint-Brieuc, ch.-l., 11,382 h. †, à 446 kil. de Paris. Son port est situé à Légué, distant de 2 kil. Armement pour la pêche de la morue et de la baleine; exportation de toiles, beurre, cidre. Ch. et T. de C.

Binic, 2,300 h., et *Portrieux*, petits ports au N. de Saint-Brieuc, arment pour la pêche de la morue et de la baleine. — *Lamballe*, 4,396 h. Toiles, beurre, miel, cire, chevaux, bestiaux, grains. — *Moncontour*, 1,704 h. Grand commerce de toiles de Bretagne. — *Paimpol*, 2,112 h. Bon port. Exportation de blé, chanvre, lin, miel, cire, etc. Armement pour la pêche de la morue. T. de C. — *Quintin*, 4,454 h. Excellentes toiles de Bretagne fabriquées en grand. T. de C.

2°. Dinan, 7,356 h., à l'embouchure du canal d'Ille-et-Rance, et à 56 kil. de Saint-Brieuc. A marée haute, Dinan reçoit des navires de 300 tonneaux; mais son vé-

itable port est *Plouer*, à 8 kil. au N. et à l'embouchure de la Rance. Toiles à voiles, cire, lin, chanvre, beurre, cidre, grains, bestiaux, chevaux, etc.

3°. GUINGAMP, 6,466 h., à 28 kil. de Saint-Brieuc. Fil, toiles, tanneries.

Pontrieux, 1,800 h. Port de commerce sur le Trieux, exporte beaucoup de blé.

4°. LANNION, 5,461 h., à 78 kil. de Saint-Brieuc. Port de commerce sur le Guer; exportation considérable de grains, lin, chanvre, fil, bestiaux, beurre, suif, etc.

Tréguier, 3,079 h. Bon port. Même commerce qu'à Lannion.

5°. LOUDÉAC, 6,865 h., à 50 kil. de Saint-Brieuc. Quantité considérable de toiles et de cidre; papier et forges.

Uzel, 2,150 h. L'un des centres du commerce des toiles de Bretagne. — *Plouguenast*, 4,000 h. Tannerie.

22. CREUSE.

Formé d'une partie de *la Marche*, du *Limousin*, etc.

4 arrond. 276,234 h. C. R. Acad. et diocèse de Limoges, 18e div. milit.

Récolte insuffisante de céréales; point de vin. Beaucoup de bestiaux, cire, cuirs verts, agaric pour amadou, manufactures de tapis, papier. Houille, plomb et argent, manganèse, antimoine, porcelaine.

Arrondissements.

1°. GUÉRET, ch.-l., 4,796 h., sur la Creuse, à 428 kil. de Paris. Houille d'Ahun dans l'arrondissement.

La Souterraine, 3,148 h. L'une des villes les plus peuplées du département.

2°. AUBUSSON, 5,631 h., sur la Creuse, à 38 kil. de Guéret. Manufactures renommées de tapis.

Felletin, 3,300 h., troisième ville du département. Manufacture de tapis rivalisant avec celles d'Aubusson.

3°. BOURGANEUF, 2,940 h, à 30 kil. de Guéret. Porcelaine, houille.

4°. BOUSSAC, 952 h., à 48 kil. de Guéret. Bestiaux.

Chambon, 1,200 h. Tribunal de première instance de l'arrondissement.

23. DORDOGNE.

Formé du *Périgord*, partie de la *Guienne*.

5 **arrond.** 487,802 **h. C. R. et Acad. de Bordeaux**, 20e **div. mil.**

Assez de grains ; excédant de plus de moitié en vins dont une partie est transformée en eau-de-vie ; huile de noix, truffes, volailles truffées, jambons de Périgord, bestiaux, papeteries. Fer estimé, nombreuses usines à fer ; plomb, houille, cuivre, magnésie, manganèse, pierres lithographiques.

Arrondissements.

1°. Périgueux, ch.-l., 11,576 h. †, sur l'Isle, à 472 kil. de Paris. Commerce en grand de fer, papiers, truffes, pâtés et volailles truffées ; fabrication de dragées fines et d'anisette estimée ; pierres lithographiques. T. de C. Forges et fer hydraté dans l'arrondissement.

Brantôme, 2,706 h. Truffes réputées les meilleures du Périgord.

2°. Bergerac, 9,285 h., sur la Dordogne, à 46 kil. de Périgueux. Exportation de vins blancs estimés et d'eau-de-vie. T. de C. Forges, fer hydraté et papeteries dans l'arrondissement.

3°. Nontron, 3,573 h., à 40 kil. de Périgueux. Fer, tanneries, bestiaux. Dans l'arrondissement, plomb sulfuré laminaire, manganèse, nombreuses usines à fer et papeteries.

Jumilhac-le-Grand, 3,200 h. Usines à fer. — *Thiviers*, 2,400 h. Truffes, fromages, commerce d'entrepôt des vins du Périgord, forges, bestiaux.

4°. Riberac, 3,775 h., à 30 kil. de Périgueux. Commerce de grains et de toiles. Papeteries.

5°. Sarlat, 5,669 h., à 70 kil. de Périgueux. Grand commerce d'huile de noix et de bestiaux. T. de C. Forges dans l'arrondissement.

Le Bugue, 2,500 h., sur la Vezère. Huile de noix, entrepôt pour les vins transportés à Bordeaux. — *Montignac*, 3,800 h.

ur la Vezère. Vins. — *Terrasson*, 3,000 h., sur la Vezère. Truffes, sulfate de cuivre.

24. DOUBS.

Formé d'une partie de la *Franche-Comté* (frontière de Suisse).

arrond. 276,270 **h. C. R. et Acad. de Besançon, 6e div. milit.**

Pays de montagnes. Récolte suffisante en céréales et n vins, excédant en avoine; chevaux et bestiaux; fabrication considérable de fromage façon de Gruyère; irsch-wasser et absinthe; papeteries, tissage du coton, u chanvre et du lin; bonneterie, tannerie, scieries hydrauliques. Beaucoup de fer et d'usines; outils en fer de oute espèce, fer-blanc, verres à vitres, marbre, grande nanufacture d'horlogerie.

Arrondissements.

1°. Besançon, ch.-l. 29,718 h., ††, sur le Doubs et le anal d'Alsace, à 396 kil. de Paris. Horlogerie, fer, fil e fer. Ch. et T. de C. Dans l'arrondissement, forges, fer-lanc, tréfileries, kirsch-wasser.

Ornans, 3,100 h. Fruitières ou associations pour la fabrication des fromages de Gruyère, tanneries.

2°. Baume-les-Dames, 2,519 h., près du Doubs, à 7 kil. de Besançon, sur le canal du Rhône au Rhin. Forges, tréfileries dans l'arrondissement.

3°. Montbéliard, 5,117 h., sur le canal d'Alsace, à 5 kil. de Besançon. Horlogerie, instruments aratoires, imes, cuirs estimés, commerce de fromages; bois de onstruction et de marine expédié dans le Midi. Usines fer et papeteries dans l'arrondissement.

4°. Pontarlier, 4,890 h., à 53 kil. de Besançon, sur e Doubs. Commerce de transit avec la Suisse. Fromages façon de Gruyère, absinthe, kirsch-wasser, horlogerie, rains, bois de construction, chevaux de trait, bestiaux, orges, papeteries. Usines à fer, ateliers d'horlogerie, aux et outils, fromageries dans l'arrondissement.

Les Verrières-de-Joux, 676 h. Bureau principal des douanes,

sur la route de Neufchâtel (Suisse). — *Jougne*, 1,100 h. Bureau des douanes, sur la route de Lausanne.

25. DROME.

Formé du *Dauphiné*.

4 arrond. 303,499 **h. C. R. et Acad. de Grenoble, 7e div. milit.**

Pays de montagnes; récolte insuffisante en céréales, excédant en vins, parmi lesquels on cite ceux de l'Ermitage. Commerce et travail de la soie. Houille, fer, cuivre, marbre blanc, beau granit, riches minéraux non exploités; acier naturel, acier dit de forge, quelques usines à fer.

Arrondissements.

1°. Valence, ch.-l., 10,967 h. †, sur le Rhône, à 560 kil. de Paris. Vins fins de la côte du Rhône, soie.

Romans, 9,972 h., sur l'Isère, seconde ville du département. Moulinage et fil de soie, bonneterie de soie. T. de C. — *Bourg-du-Péage*, 3,700 h. Chanvre et bonneterie. — *Chabeuil*, 4,300 h. Filatures de soie. — *Livron*, 3,500 h.; et *Loriol*, 3,400 h. Fil de soie et organsins. — *Moras*, 4,200 h. Filatures de soie. — *Saint-Vallier*, 2,400 h. Fil de soie, belle soie grège, produits chimiques appliqués à la teinture de la soie. — *Tain*, 2,350 h., sur le Rhône. Vins de l'Ermitage, Côte-Rotie, Saint-Péray, Château-Grillet, etc.; soie et laine.

2°. Die, 3,900 h., près de la Drôme, à 70 kil. de Valence. Commerce en soie et vin blanc mousseux connu sous le nom de *clairette de Die*.

Crest, 5,600 h., sur la Drôme, principale ville de l'arrondissement. Filatures de soie, entrepôt d'un commerce de truffes. — *Saillans*, 2,000 h. Filature de la soie.

3°. Montélimart, 7,966 h., à 44 kil. de Valence. Soie, truffes et nougat blanc.

Dieu-le-fit, 4,135 h. Manufacture importante de drap et de molletons, beaucoup de belle soie. — *Pierrelatte*, 3,400 h.

4°. Nyons, 3,208 h., à 90 kil. de Valence. Soie, truffes.

26. EURE.

Formé de la *Normandie*. — Maritime.

3 arrond. 424,762 h. C. R. et Acad. de Rouen, 14e div. milit.

Excédant en céréales, récolte insuffisante d'avoine et vin; cidre, beaux pâturages, chevaux et bestiaux agnifiques; filature et tissage de laine et de coton; brication d'épingles et de clous d'épingles, fonte et minage du cuivre. Fer, usines à fer, fil de fer et laiton, rreries.

Arrondissements.

1°. **Évreux**, ch.-l., 10,287 h. †, à 104 kil. de Paris. outils, bonneterie; commerce de grains. T. de C. rges, tréfileries dans l'arrondissement.

Breteuil, 2,000 h. Fer, fonte, quincaillerie. — *Conches*, 074 h. Forges, grand commerce de fer. — *Rugles*, 2,132 h. nderie en cuivre, tréfilerie de laiton, aiguilles, épingles, les et gazes métalliques, etc. — *Verneuil*, 3,500 h. Toiles, sins, coutils, bouracan, droguets, flanelles, laine, mégisse-. — *Vernon*, 5,301 h., sur la Seine. Commerce de grains.

2°. **Les Andelys**, 5,085 h., près de la Seine, à 40 kil. Évreux. Draps fins, casimirs, bonneterie de coton; mmerce en bestiaux, grains, laines, toiles.

Gisors, 3,400 h. Grand commerce de grains, filature de on. Usines à cuivre, laiton et zinc dans les environs. — *Ro-lly*, 1,015 h. Fonderie importante et laminage de cuivre et c, tréfilerie de laiton.

3°. **Bernay**, 7,224 h., à 60 kil. d'Évreux. Commerce grains et de bestiaux, toiles et rubans de fil, fer, pier, grosse draperie, etc. Foires pour les laines et chevaux de prix. T. de C.

Beaumont-le-Roger, 2,515 h. Draperie fine, toiles de lin et coton. — *Brionne*, 2,900 h. Filature de coton.

4°. **Louviers**, 9,927 h., sur l'Eure, à 24 kil. d'Évreux. nufactures célèbres de draps fins; filatures de laines. de C.

5°. **Pont-Audemer**, 5,358 h., à 70 kil. d'Évreux, sur

la Rille, qui est navigable depuis ce point jusqu'à la Seine. Tanneries, corroieries et mégisseries renommées. Commerce de lin, de grains et de bestiaux. T. de C.

Quilleboeuf, 1,500 h., sur la Seine. Port de relâche pour les navires qui fréquentent la Seine. Fabrique de dentelles et de bonneterie; commerce de bestiaux.

27. EURE-ET-LOIR.

Formé de la *Beauce* (partie de l'*Orléanais*), du *Perche* (partie du *Maine*), etc.

4 arrond. 288,088 h. C. R. et Acad. de Paris, 1re div. milit.

Terres extrêmement fertiles en grains; récolte suffisante en vins; beaucoup de cidre, chanvre, graines de trèfle; beaux bestiaux, volailles grasses, abeilles; chevaux; laine, draperie commune, couvertures de laine et de coton façon Tunis, et de laine drapée. Fer et usines.

Arrondissements.

1°. CHARTRES, ch.-l., 14,750 h. †, sur l'Eure, à 90 kil. de Paris. Centre du commerce des grains de la Beauce, laine, pâtés renommés. T. de C.

Illiers, 3,100 h. Bestiaux, couvertures de laine.

2°. CHATEAUDUN, 6,776 h., sur la Loire, à 44 kil. de Chartres. Graines de trèfle, laine, couvertures de laine.

3°. DREUX, 6,379 h., à 33 kil. de Chartres. Tanneries importantes. T. de C. Draps, serges, couvertures, usines à fer et à cuivre dans l'arrondissement.

4°. NOGENT-LE-ROTROU, 6,861 h., à 67 kil. de Chartres. Grand commerce de bestiaux, laines, graines. Manufactures de serges, droguets et étamines; tanneries.

28. FINISTÈRE.

Formé de la *Bretagne*. — Maritime.

5 arrond. 546,955 h. C. R. et Acad. de Rennes, 13e div. milit.

Excédant en céréales; point de vin; assez de cidre, chanvre, lin, tabac, miel, cidre; bestiaux, chevaux

êche et salaison de la sardine, suif, beurre; fabrication onsidérable de toiles. Houille, plomb argentifère, zinc lfuré, litharge, iode, sel de potasse, soude de varech, eaux granits, ardoises.

Arrondissements.

1°. Quimper ou Quimper-Corentin, ch.-l., 9,715 h. †, 17 kil. de la mer, et à 624 kil. de Paris. Son port reoit des navires de 300 tonneaux. Construction de pets navires. Commerce de sel, blé, cire, miel, beurre, uirs, suif, toiles, sardines, chevaux, etc. T. de C.

Audierne, 1,422 h., et *Ponteroix*, 1,900 h. Petits ports à l'emouchure de la rivière de Goyen. Exportation de grains et sarnes. — *Concarneau*, 2,000 h. Port sur la baie de la Forêt. Grande êche et commerce de sardines. — *Douarnenez*, 3,300 h. Port r la baie de ce nom. Grande exportation de sardines salées. *Pont-L'abbé*, 3,200 h. Port sur la rivière de ce nom. Exportion de grains et de miel. — Iles de *Gleneau* et de *Sein*, sur côte.

2°. Brest, 29,773 h., à 76 kil. de Quimper. Premier ort de la marine militaire, sur une superbe rade de 2 kil. de circuit, et dans laquelle peuvent mouiller 00 vaisseaux de guerre; cette rade tient à l'Océan par n détroit appelé *le Goulet*, long de 6 kil. et large de 2. ommerce d'approvisionnements pour la marine royale, êche de la sardine. T. de C. École royale navale. Un nal fait communiquer le port de Brest avec celui de antes.

Le Conquet, 1,300 h. Petit port. Exportation de grains, de ude, d'iode, de sel de varech. — *Lambezellec*, 8,163 h. Beaux anits. — *Landerneau*, 5,000 h. Port sur l'Élorn, à 14 kil. de la de de Brest. Toiles de toutes sortes, toiles à voiles, miel, cire, if; grande exportation de grains, chevaux pour la remonte la cavalerie. — *Ouessant*, île principale du groupe de ce nom, 22 kil. de la côte. Pêche de sardines. — *Plougastel-Daoulas*, 000 h. Petit port à l'entrée de la rivière de Landerneau.

3°. Chateaulin, 2,968 h., à 24 kil. de Quimper, sur Aulne et le canal de Nantes à Brest. Commerce d'aroises.

Camaret. Port de relâche et de commerce sur la rade du ême nom. — *Carhaix*, 2,000 h., sur le canal de Brest à Nantes.

Grand commerce de toiles. — *Crozon*, 8,200 h., sur la baie de Douarnenez. Pêche de la sardine. — *Port-Launay*. Port de commerce sur l'Aune, à 35 kil. de la rade de Brest et sur le canal de Nantes à Brest. Exportation de grains et ardoises. — *Poullaouen*, 3,700 h., et *Huelgoat*, 1,200 h. Mines de plomb argentifère.

4°. MORLAIX, 9,740 h., à 94 kil. de Quimper. Port sur une rivière du même nom, à 11 kil. de l'Océan, et précédé d'une rade très-sûre. Manufacture de tabac, toiles à voiles; exportation de grains, toile de toute espèce, chanvre; beurre excellent, miel, cire, etc.; grand commerce de chevaux. Ch. et T. de C. Bateaux à vapeur pour le Havre.

Landivisiau, 3,031 h. Toiles. — *Plougouven*, 3,500 h. Beaucoup de miel. — *Roscoff*, 3,500 h. Port sur la Manche, en face de l'île de Batz; commerce interlope d'eau-de-vie, genièvre et tabac avec l'Angleterre. — *Saint-Pol-de-Léon*, 6,500 h. Son port est à *Penpoul*.

5°. QUIMPERLÉ, 5,541 h., à 44 kil. de Quimper. Petit port sur le Laïta, à 13 kil. de l'Océan; reçoit des navires de 50 tonneaux. Exportation de grains, bois, beurre, cidre, miel, etc.

29. GARD.

Formé d'une partie du *Languedoc*. — Maritime.

4 arrond. 386,259 h. C. R. et Acad. de Nîmes, 9e div. milit.

Récolte insuffisante de grains, excédant considérable en vins, eaux-de-vie, esprits, huile d'olives, fruits du Midi, plantes tinctoriales et plantes médicinales exportées principalement dans le N. de l'Europe; éducation en grand du ver à soie; manufactures de soieries et de bonneterie de soie; commerce de laines. Fer, houille, plomb argentifère, antimoine, zinc sulfuré, alquifoux, alun, sulfate de fer; cueillette de l'or dans le Gardon et quelques autres rivières; sel de *Peccais*, plusieurs marais salants. Quelques castors et flamants (phénicoptères) sur les bords du Rhône.

Arrondissements.

1°. Nimes, ch.-l., 43,036 h. †, à 702 kil. de Paris. Nombreuses manufactures de soierie, de bonneterie de soie, de rubans, galons, châles, etc.; entrepôt général des soies grèges et ouvrées du Midi. Plantes tinctoriales et médicinales. Ch. et T. de C.

Aigues-Mortes, 3,250 h. Port situé à la jonction des canaux de Beaucaire et des Étangs, et communiquant à la mer par le canal de la Grande-Roubine et le chenal dit *Grau-du-Roi*. Exportation de sel, provenant des salines de Peccais, et de vin de Saint-Gilles. — *Beaucaire*, 9,600 h., sur la droite du Rhône, à l'entrée du canal de Beaucaire. Foire célèbre le 22 juillet; les affaires s'ouvrent dès le premier de ce mois. — *Saint-Gilles*, 3,800 h., sur le canal de Beaucaire. Vins excellents, esprits et eaux-de-vie. — *Sommières*, 3,800 h. Eaux-de-vie, huile d'olive, couvertures de laine, peaux de mouton.

2°. Alais, 13,566 h., à 45 kil. de Nîmes. Soie grège et ouvrée, bonneterie, rubans, galons, etc.; houille, antimoine, verreries, usines à fer. T. de C.

Anduze, 5,500 h. Soie, bonneterie de soie. T. de C. — *Saint-Jean-du-Gard*, 4,300 h. Soie, bonneterie de soie.

3°. Uzès, 6,856 h., à 24 kil. de Nîmes. Soie, bonneterie de soie, excellents cartons, vins et eau-de-vie.

Bagnols, 5,000 h. Soie, eau-de-vie. — *Pont-Saint-Esprit*, 5,000 h., sur le Rhône. Soie, huile, vin. — *Roquemaure*, 4,400 h. Soie, huile d'olive, vins fins, eaux-de-vie, laine. — *Villeneuve-lès-Avignon*, 3,700 h., sur la droite du Rhône. Soie et toiles.

4°. Le Vigan, 5,049 h., à 77 kil. de Nîmes. Bonneterie de soie et de coton; peaux blanches.

Saint-Hippolyte, 5,300 h., principale ville de l'arrondissement. Soie, mégisserie, colle-forte. T. de C. — *Valleraugue*, 4,000 h., sur l'Hérault. Filatures de soie.

30. GARONNE (HAUTE-).

Formé d'une partie du *Languedoc* et d'une partie de la *Gascogne*. — Frontière d'Espagne.

4 arrond. 454,727 h. C. R. et Acad. de Toulouse, 10e div. milit.

Récolte de grains et de vin au delà des besoins, eau-de-vie, esprits; lin, chanvre, orangers, beaux pâtura-

ges, mulets exportés en Espagne, bestiaux, volailles estimées; salaison d'oies, truffes, tabac; cuirs, maroquins. Forges à fer, acier cémenté, outils, instruments de mathématiques, cuivre laminé, canons, plomb laminé, produits chimiques, marbre statuaire, amiante, porcelaine.

Arrondissements.

1°. TOULOUSE, ch.-l., 77,372 h. ††, sur la Garonne et le canal du Midi, à 669 kil. de Paris. Manufacture de tabac, fonderie royale de canons; entrepôt de fer de l'Ariége, acier, faux, marbre des Pyrénées, cuirs, maroquins, cire, porcelaine, terre de pipe; exportation de pâtés de foie de canard. Entrepôt du commerce entre la France et l'Espagne. C. et T. de C. Banque de Toulouse. École de droit et d'artillerie.

Grenade-sur-Garonne, 4,300 h., et *Villemur-sur-Tarn*, 5,600 h. Commerce de produits du pays.

2°. MURET, 3,970 h., sur la Garonne, à 20 kil. de Toulouse. Gros drap dans l'arrondissement.

3°. SAINT-GAUDENS, 6,020 h., sur la Garonne, à 91 kil. de Toulouse. Rubans de fil, filature et tissage de laine; porcelaine, maroquins, mégisserie; beau marbre et ardoises de Saint-Béat dans l'arrondissement. T. de C.

Aspet, 5,600 h. Ouvrages en buis; mines d'étain et de fer, cristal de roche à Milhas, dans ses environs. — *Bagnères-de-Luchon*, 2,400 h. Mine de cuivre, ardoises et crayons, chocolat. Mines de fer, plomb et cristal de roche à 00 près de Bagnères. — *Montrejean*, 3,050 h. Fabrication en grand de tricots de laine, mégisserie.

4°. VILLEFRANCHE, 2,765 h., près du canal du Midi, à 34 kil. de Toulouse. Bonnes toiles à voiles.

Revel, 5,850 h., principale ville de l'arrondissement. Grains, minoterie.

31. GERS.

Formé d'une partie de la *Guienne*.

5 arrond. 312,882 h. C. R. d'Agen, Acad. de Cahors. 20e div. milit.

Grand excédant en céréales et en vin, eau-de-vie dite d'*Armagnac*, chanvre, lin, bestiaux, chevaux, mulets

xportés en Espagne, minoterie en grand, tannerie, réparation des plumes à écrire, crème de tartre; peu e minéraux.

Arrondissements.

1°. AUCH, ch.-l., 10,461 h. ††, sur le Gers, à 743 kil. e Paris. Commerce en vin, eau-de-vie d'Armagnac, ine, plumes. T. de C.

Vic-Fezensac, 3,750 h. Eau-de-vie d'Armagnac, grains.

2°. CONDOM, 7,098 h., sur la Baïse, à 43 kil. d'Auch. ommerce en farines, grains, eaux-de-vie, plumes.

Eause, 3,600 h. Eau-de-vie d'Armagnac.

3°. LECTOURE, 6,355 h., sur le Gers, à 36 kil. d'Auch. inoterie, vins et eaux-de-vie, grains, mules, cuirs, atures de laine.

Fleurance, 3,700 h., près du Gers. Commerce important de ains et de plumes d'oie.

4°. LOMBEZ, 1,622 h., à 35 kil. d'Auch. Blé et laine.

L'Ile-en-Jourdain, 5,000 h., principale ville de l'arrondisse-ent.

5°. MIRANDE, 2,532 h., sur la Baïse, à 22 kil. d'Auch. lé, vin, eaux-de-vie, laines, plumes à écrire.

32. GIRONDE.

Formé d'une partie de la *Guienne*. — Maritime.

rrond. 555,809 h. C. R. et Acad. de Bordeaux, 11e div. milit.

Récolte ordinairement suffisante en céréales; excé-ant considérable en vin; les trois cinquièmes du vin ont exportés dans toute l'Europe, un cinquième est onverti en eau-de-vie; dans ces vins, connus sous le om général de *vins de Bordeaux*, on distingue ceux e Médoc, Saint-Émilion, Graves, Saint-Julien, Sau-erne, etc. Térébenthine, résine, goudron, cendres avelées, fabrication de liqueurs fines, de barriques, affineries de sucre, tanneries, corderies, usines à fer, erreries, marais salants. — A l'embouchure de la Gi-onde, s'élève le phare dit *Tour-de-Cordouan*.

Arrondissements.

1°. **Bordeaux**, ch.-l., 98,703 h. ✝, sur la rive gauche de la Garonne, à 26 kil. du Bec d'Ambez et à 775 kil. de Paris. Son port peut contenir de 1,000 à 1,200 navires; le flux s'y fait sentir, et des frégates peuvent y mouiller. Commerce maritime considérable, immense exportation d'excellents vins pour tous pays, mais principalement pour l'Angleterre; eau-de-vie d'Armagnac, baies de genièvre pour la Hollande; liége, résine, goudron, térébenthine, chanvre, etc.; importation de denrées coloniales, fer, houille, bois de construction, huile, etc.; fabrication de liqueurs et surtout d'anisette; raffineries de sucre; armement pour la pêche de la morue et de la baleine; entrepôt de marchandises prohibées. Banque de Bordeaux. Ch. et T. de C. Hôtel des Monnaies, lettre K. — Bateaux à vapeur pour Nantes, Blaye, Pauillac, Royan, Langon, la Réole, Marmande. Service régulier par paquebots pour la Havane et le Mexique. Communication avec la Méditerranée par le canal du Midi.

Cubzac, 1,200 h. Petit port sur la droite de la Dordogne. Exportation de vins, grains, etc.—*La Teste de Buch*, 3,000 h. Port de pêche sur le bassin d'Arcachon. Térébenthine, résine, cire, bois.

2°. **Bazas**, 4,446 h., à 55 kil. de Bordeaux. Bétail, cuirs, résine. Salpêtrerie royale.

Langon, 3,750 h., sur la gauche de la Garonne. Excellents vins blancs, eau-de-vie.

3°. **Blaye**, 3,801 h., à 47 kil. de Bordeaux. Port sur la droite de la Gironde; les navires de cabotage qui montent ou descendent le fleuve peuvent mouiller à la rade de Blaye. Exportation de vins, esprits, eaux-de-vie, bois, résine, etc.; construction de petits navires. T. de C.

Bourg, 2,500 h. Petit port sur la Dordogne. Exportation de vins, grains, etc.

4°. LESPARRE, 1,404 h., à 65 kil. de Bordeaux. Beaucoup de grains.

Saint-Laurent-de-Médoc, 2,800 h. Vins renommés dits de *Médoc*; résine, brai et goudron. — *Pauillac*, 3,750 h. Port sur la rive de la Gironde; les navires y complètent leur chargement de vins de Médoc.

5°. LIBOURNE, 9,714 h., à 33 kil. de Bordeaux. Bon port sur la droite de la Dordogne, à 41 kil du Bec d'Ambès, et pouvant, à marée haute, recevoir des navires de 300 tonneaux. Exportation de vin, eau-de-vie, fer du Périgord; entrepôt de sel. T. de C.

Castillon, 3,000 h., sur la Dordogne. Bons vins. — *Coutras*, 2,200 h., sur l'Isle. Commerce important de farines. — *Saint-Émilion*, 3,000 h. Vins renommés. — *Sainte-Foi*, 2,800 h. Grains, bestiaux, vins blancs estimés.

6°. LA RÉOLE, 3,931 h., à 67 kil. de Bordeaux, sur la Garonne. Vin, eau-de-vie, grains, minoterie.

33. HÉRAULT.

Formé d'une partie du *Languedoc*. — Maritime.

Arrond. 337,846 h. C. R. et Acad. de Montpellier, 9e div. milit.

Assez de grains, excédant immense en vin (on distingue les vins de Tavel, de Lunel et de Frontignan); grande fabrication d'eaux-de-vie et d'esprits; huile d'olives, fruits du Midi, plantes médicinales et tinctoriales, bouchons de liége; huile de ricin, nombreuses manufactures de draps pour les troupes, draps exportés en Espagne, en Italie, et dans le Levant; soieries et bonneterie de soie, filature et tissage de coton, tanneries importantes, papeteries. Fer et usines, houille, plomb argentifère, beaux marbres d'architecture, alun; marais salants.

Arrondissements.

1°. MONTPELLIER, ch.-l., 35,506 h. †, à 8 kil. de la Méditerranée et à 752 kil. de Paris. Fabrication et commerce considérable d'eaux-de-vie et d'esprits, vins, soies, vert-de-gris, verdet, alun, plantes tinctoriales, rhubarbe-rhapontic et autres plantes médicinales, produits

chimiques, fruits du Midi. Ch. et T. de C. — Comptoir d'escompte de la Banque de France; école de médecine; chemin de fer pour Cette.

Cette, 11,700 h., à 20 kil. de Montpellier. Port de mer le plus important des ports français sur la Méditerranée après Marseille; il communique avec Bordeaux par le canal du Midi, et avec Lyon par le canal de Beaucaire et le Rhône. Exportation de vin, eau-de-vie, liqueurs fines, vert-de-gris, cendres gravelées, sel, tartre, bouchons, amandes, huile, etc.; entrepôt de sel, sardines salées; armement pour la pêche de la morue. T. de C. — Bateaux à vapeur pour Agde et Marseille.

Frontignan, 1,850 h. Vin muscat renommé. C'est dans les environs de Frontignan que se trouve *Balaruc*, connu par ses eaux minérales. — *Ganges*, 4,550 h. Bonneterie de soie et de coton, belles soies filées. — *Lunel*, 6,300 h., sur un canal qui communique au Rhône et à la Méditerranée. Excellent vin muscat, eau-de-vie et esprits. — *Mèze*, 4,500 h. Petit port sur l'étang de Thau. Salines.

2°. **Béziers**, 16,233 h., sur le canal du Midi, à 60 kil. de Montpellier. Eau-de-vie et esprits; cuirs, fabriques de vert-de-gris, et produits chimiques. T. de C.

Agde, 8,230 h. Port important sur l'Hérault, à 4,300 m. de son embouchure, et pouvant recevoir des navires de 200 tonneaux. Exportation d'eau-de-vie, vin, blé, farine, sel; entrepôt de sel. T. de C. — Bateaux à vapeur pour Marseille, touchant à Cette.

Bédarieux, 8,293 h. Nombreuses fabriques de drap, de papier, tannerie et mégisserie. — *Marseillan*, 3,700 h. Port sur l'étang de Thau. — *Pézénas*, 8,000 h. Vins excellents, produits chimiques, vert-de-gris. T. de C.

3°. **Lodève**, 11,208 h., à 50 kil. de Montpellier. Manufactures considérables de draps fins et de draps pour les troupes, filatures de laine, eau-de-vie, amandes, huile d'olives. T. de C. — Dans l'arrondissement se trouve la manufacture de draps de Villeneuvette, fondée par Louis XIV.

Clermont-l'Hérault, 6,600 h. Drap pour le Levant et pour les troupes; même commerce qu'à Lodève. T. de C.

4°. **Saint-Pons-de-Tomières**, 6,995 h. Manufactures de

draps fins et communs, filatures de laine. Carrières de marbre dit griotte d'Italie, dans l'arrondissement.

Saint-Chinian, 3,600 h. Draps pour le Levant et pour l'intérieur. — *La Salvetat*, 3,900 h. Commerce de laines, molletons.

34. ILLE-ET-VILLAINE.

Formé d'une partie de la *Bretagne*. — Maritime.

6 arrond. 547,249 h. C. R. et Acad. de Rennes, 13e div. milit.

Récolte de grains à peu près suffisante, presque pas de vin, beaucoup de cidre. Culture du tabac et culture en grand du chanvre, du lin et du colza; excellents pâturages, beaucoup de bestiaux, beurre renommé, miel et cire; exportation d'huîtres. Grande fabrication de fil, de toiles ordinaires et de toiles à voiles. Fer et usines, plomb, argent, marbre, verreries.

Arrondissements.

1°. **Rennes**, ch.-l., 35,552 h. †, sur la Villaine, à 346 kil. de Paris. Toiles à voiles et autres, fil, lin, blanchisseries de cire renommées, tanneries; beurre de Prévalais. École secondaire de médecine, écoles de droit et d'artillerie. T. de C.

Janzé, 4,100 h. Toiles à voiles.

2°. **Fougères**, 9,384 h., à 45 kil. de Rennes. Toiles à voiles et toiles de chanvre dites de *Saint-Georges*; teinture écarlate; commerce de bestiaux, laine, beurre, cire, miel, granit, etc. Usines dans l'arrondissement.

3°. **Montfort-sur-Meu**, 1,772 h., à 23 kil. de Rennes. Fil de lin. Commerce de grains, bois, bestiaux, etc.

Iffendic, 4,300 h., principale ville de l'arrondissement. Laine filée et flanelle. — *Paimpont*, 3,700 h. Forges importantes.

4°. **Redon**, 4,506 h. Port de commerce sur la Villaine, à 50 kil. de son embouchure et à 65 kil. de Rennes. Bois de marine, construction de navires; entrepôt de vins de Bordeaux; exportation de toiles à voiles et toiles ordinaires, de grains, d'ardoises, etc.; feuillards expédiés en partie à Bordeaux, Cette et Marseille.

Fougeray, 5,400 h., principale ville de l'arrondissement.

5°. **Saint-Malo**, 9,744 h., à 70 kil. de Rennes. Port d'un accès difficile, au-dessous de l'embouchure de la Rance; les navires sont reçus dans un vaste bassin à flot. Armement pour la pêche de la morue, de la baleine et pour les Indes; entrepôt de denrées coloniales, construction de navires, exportation de toiles et autres produits de la Bretagne. Ch. et T. de C. — A 2 kil. au S. se trouve *Saint-Servan*, 10,000 h. Bon port sur la Rance, et qui peut être considéré comme un faubourg de Saint-Malo.

Cancale, 5,150 h. Petit port célèbre par ses huîtres. — *Combourg*, 4,700 h. Foires de bestiaux. — *Dol*, 4,000 h., à 5 kil. au S. du *Vivier*. Petit port qui reçoit des navires de 400 tonneaux. — *Pleurtuit*, 6,000 h.

6°. **Vitré**, 8,901 h., sur la Villaine, à 36 kil. de Rennes. Toiles, fil, tanneries importantes, miel, cire; récolte de cantharides.

La Guerche, 4,500 h. Commerce important de marrons.

35. INDRE.

Formé d'une partie du *Berry*, d'une petite partie de la *Touraine*, etc.

4 arrond. 257,350 h. C. R. Acad. et diocèse de Bourges, 15e div. milit.

Excédant en céréales et en vin; bestiaux, oies grasses, récolte en grand et filature de laine; nombreuses manufactures de draps, parcheminerie, tanneries; toiles, bonneterie de coton, poterie rouge et noire, porcelaine. Excellent fer, usines à fer, tréfileries, fabriques de faux, pierres lithographiques les plus belles de France, pierres à fusil.

Arrondissements.

1°. **Chateauroux**, ch.-l., 13,847 h., sur l'Indre, à 259 kil. de Paris. Manufactures de drap, belles laines, pierres lithographiques. T. de C. Usines à fer et fabrication de faux dans l'arrondissement.

Argenton, 4,350 h., sur la Creuse. Drap, toiles, tanneries. — *Buzançais*, 4,600 h. Grosse draperie, sangsues. — *Châtillon-*

sur-Indre, 3,400 h. Carrières de marbre. — *Levroux*, 3,200 h. Laines, grains, bestiaux, oies grasses. — *Valançay*, 3,300 h. Bonneterie estimée. — *Villedieu*, 2,300 h. Belle manufacture de porcelaine.

2°. Le Blanc, 5,095 h., sur la Creuse, à 52 kil. de Châteauroux. Filature de laine, grosse draperie, fer. Usines à fer dans l'arrondissement.

Bélabre, 2,200 h. Belle usine, excellent fer.

3°. La Chatre, 4,471 h., sur l'Indre, à 34 kil. de Châteauroux. Tanneries et corroieries importantes; grand commerce de laines, draps, châtaignes, bestiaux, oies, plumes, etc. Mine de plomb de *Sioudray*, à 12 kil. de La Châtre. Mines à fer dans l'arrondissement.

4°. Issoudun, 11,654 h., à 27 kil. de Châteauroux. Laines estimées, parchemin, draps, toiles, fer, grains, vin, bestiaux, etc. T. de C.

Vatan, 3,000 h. Commerce de laines.

36. INDRE-ET-LOIRE.

Formé de la *Touraine* et d'une petite partie de l'*Anjou*, de l'*Orléanais*, etc.

3 arrond. 304,271 h. C. R. et Acad. d'Orléans. 4e div. milit.

Récolte insuffisante en céréales, excédant considérable en vin expédié à Paris et en Belgique; sol fertile pour les plantes potagères et les fruits; anis, angélique, coriandre, fenouil, réglisse, maïs, châtaignes; grande exportation de pruneaux, de poires tapées et de fruits cuits; chanvre, miel, cire, vers à soie, soieries; tanneries. Fer et usines, acier cémenté, faux, limes, belles pierres lithographiques.

Arrondissements.

1°. Tours, ch.-l., 26,669 h. ††, sur la gauche de la Loire, à 242 kil. de Paris. Étoffes et bonneterie de soie, rubans et passementerie, fabriques de drap et de tapis de pieds; tanneries renommées, belle laine, cire, bou-

gies, amidon, pruneaux, *rillettes de Tours;* dépôt des chanvres du département. Ch. et T. de C.

Amboise, 4,700 h., sur la gauche de la Loire. Draps, acier cémenté, limes, râpes, aiguilles à coudre. — *Bléré*, 3,000 h. Commerce de vins et de bois. — *Château-Renault*, 2,500 h. Tanneries renommées, drap et flanelle. — *Luynes*, 2,200 h. Rubans, passementerie, galons.

2°. CHINON, 6,911 h., sur la Vienne, à 43 kil. de Tours. Grains, bons vins; exportation de fruits cuits.

Bourgueil, 3,600 h. Commerce important en bons vins; culture du chanvre, de la réglisse, de l'anis, du fenouil, etc.; huile de noix, fruits cuits. — *Langeais*, 2,800 h. Fabriques importantes de tuiles et carreaux; exportation de terre pour faïence et poterie; huile, chanvre, toiles, etc. — *Richelieu*, 3,000 h. Huile de noix, grains, vins et eau-de-vie.

3°. LOCHES, 4,753 h., sur l'Indre, à 39 kil. de Tours. Filatures de laine, grosse draperie.

La Haye-Descartes, 1,300 h. Pruneaux renommés, miel et cire. — *Beaulieu*, 2,200 h. Grosse draperie.

37. ISÈRE.

Formé d'une partie du *Dauphiné*. — Frontière de Savoie.

4 arrond. 573,645 h. C. R. et Acad. de Grenoble, 7e div. milit.

Pays de montagnes; assez de grains et de vin, plantes médicinales, sapins, térébenthine, sucre indigène, chanvres très-estimés; toiles, linge de table, récolte de la soie, draps pour les troupes; ganterie renommée, fabrication de liqueurs, fromages estimés. Grandes richesses minérales, mine d'or de la Gardette, mine d'argent non exploitée, fer et usines, plomb, acier, zinc, lignite, anthracite, pierres lithographiques; fonderie de canons, travail du fer, du plomb, du cuivre et de l'acier; alquifoux, sulfate de fer, céruse.

Arrondissements.

1°. GRENOBLE, ch.-l., 28,969 h. †, sur l'Isère, à 568 kil. de Paris. Ganterie, chamoiserie, ratafia, fromage de Sassenage. T. de C. École de droit. Forges dans l'arrondissement.

Allemont, 1,300 h. Mine d'argent, fonderie de plomb. — *Bourg-d'Oisans*, 3,100 h. Toiles de coton ; mine d'or exploitée à la Gardette, dans les environs. — *La Mure*, 3,100 h. Grains, bestiaux, toiles, clouterie. — *Vizille*, 3,100 h. Indiennes, calicots. — *Voiron*, 7,600 h. Commerce considérable de toiles, fil et chanvre. — *Chapareillan*. Bureau principal des douanes, sur la route de Grenoble à Chambéry.

2°. La Tour-du-Pin, 2,484 h., à 66 kil. de Grenoble. Sucre indigène.

Bourgoin, 4,250 h. Indiennes, toiles, sucre indigène. — *Jallieu*, 3,100 h. Indiennes, soieries et cotonnades. — *Pont-de-Beauvoisin*, 2,125 h., sur la frontière de Savoie. — *Saint-Geoire*, 4,400 h. Sucre de betterave.

3°. Saint-Marcellin, 2,885 h., à 52 kil. de Grenoble. Bons vins, soies écrues, fils, toiles, bestiaux, fromages de Chevrières. Papeteries, usines à fer et à acier, filatures de soie dans l'arrondissement.

Rives, 2,014 h. Beaucoup d'acier naturel, plusieurs forges et papeteries, fabrication considérable de toiles vendues à Voiron, taillanderie, etc. — *Tullins*, 4,712 h. Forges à acier et à cuivre, taillanderie, chanvre. — *Vinay*, 3,400 h. Filatures de soie, acier; fonderie royale de canons de Saint-Gervais.

4°. Vienne, 16,484 h., sur le Rhône, à 82 kil. de Grenoble. Nombreuses manufactures de draps croisés et de cuirs de laine, carton laminé, tanneries importantes, vélin; fonderie de cuivre rouge, de cuivre jaune, etc. T. de C.

La Côte-Saint-André, 4,100 h. Bons vins. — *Saint-Jean-de-Bournay*, 3,400 h. Toiles à voiles, draps croisés.

38. JURA.

Formé d'une partie de la *Franche-Comté*. — Frontière de Suisse.

4 arrond. 315,355 h. C. R. et Acad. de Besançon, 6e div. milit.

Récolte suffisante en grains, excédant considérable en vins, parmi lesquels on distingue les vins blancs d'Arbois, de Château-Châlons, de Létoile et de Montaigu : bois de sapin et de marine; chevaux, mulets, bestiaux, fromage façon de Gruyère; papeteries, tournerie de Saint-Claude, taille des pierres fausses, horlogerie de fabrique. Fer et usines, beau marbre, sel gemme.

Arrondissements.

1°. **Lons-le-Saulnier**, ch.-l., 7,684 h., à 411 kil. de Paris. Fer, tôle, fil de fer, tanneries, fromage façon de Gruyère. T. de C. Usines à fer dans l'arrondissement.

Orgelet, 2,284 h. Tanneries importantes, fromages de Gruyère. — *Saint-Amour*, 3,631 h. Tanneries et chamoiseries.

2°. **Dole**, 10,137 h., sur le Doubs et le canal d'Alsace, à 50 kil. de Lons-le-Saulnier. Forges, verrerie, bleu. Usines à fer, marbre, meules et porcelaine dans l'arrondissement. T. de C.

3°. **Poligny**, 6,492 h., à 28 kil. de Lons-le-Saulnier. Horlogerie, forges et papeteries dans l'arrondissement.

Arbois, 7,131 h. Excellent vin blanc, commerce de grains. Le tribunal de première instance est dans cette ville, qui est la première de l'arrondissement et la troisième du département. — *Champagnole*, 3,200 h. Fromages estimés, forges et tréfileries. — *Salins*, 6,700 h. Salines royales, sulfate de soude, bons vins; commerce de bois de sapin et de bois de construction pour la marine. T. de C.

4°. **Saint-Claude**, 5,238 h. †, à 54 kil. de Lons-le-Saulnier. Fabrication considérable d'ouvrages de toute espèce en corne, écaille, buis, os, ivoire et bois. Beau marbre dans l'arrondissement.

Morez, 2,508 h. Entrepôt de fromages de Gruyère, horlogerie, cadrans d'émail, forges, tréfileries. — *Septmoncel*, 2,911 h. Taille des pierres fines et fausses, fromages estimés. — *Les Rousses*, 2,200 h. Bureau principal des douanes, sur la route de Paris à Genève.

39. LANDES.

Formé d'une partie de la *Gascogne* et de la *Guienne*. — Maritime.

3 arrond. 284,918 h. C. R. et Acad. de Pau, 11e div. milit.

Beaucoup de landes, d'étangs sur les côtes; peu de grains, excédant en vins; pins maritimes, poix, résine, brai, goudron, térébenthine, bois de construction; liége, agaric pour amadou; culture du safran, abeilles. Fer et usines, bitume, verreries.

Arrondissements.

1°. **Mont-de-Marsan**, ch.-l., 4,082 h., au confluent de la Douze et du Midou, à 702 kil. de Paris. Commerce en vins, eau-de-vie d'Armagnac, matières résineuses et essence de térébenthine. Verreries et forges dans l'arrondissement.

2°. **Dax**, 4,776 h., sur l'Adour, à 56 kil. de Mont-de-Marsan. Même commerce que cette dernière ville.

Pouillon, 3,136 h. Éducation des abeilles. — *Saint-Esprit*, 3,000 h. Port sur l'Adour, en face de Bayonne, et ville la plus peuplée du département.

3°. **Saint-Sever**, 5,863 h., sur l'Adour, à 20 kil. de Mont-de-Marsan. Tanneries, vins, eau-de-vie, marbre, pierres lithographiques.

Aire, 4,628 h. †, sur l'Adour. — *Hagetmau*, 3,076. h. Vins estimés, ortolans. — *Mugron*, 2,600 h. Commerce important de vins et d'eaux-de-vie. — *Tartas*, 2,800 h., sur la Midouse. Culture du safran.

40. LOIR-ET-CHER.

Formé d'une partie de l'*Orléanais*.

3 arrond. 224,043 h. C. R. et Acad. d'Orléans, 4e div. milit.

Excédant en céréales; les deux cinquièmes du vin sont mis dans le commerce en nature ou en eau-de-vie dite d'*Orléans*. Bestiaux, volailles, récolte considérable de chanvre; fabriques de drap, cotonnades, papiers, vinaigre, sucre de betterave, jus de réglisse; bonneterie et couvertures de laine, ganterie, cuirs. Fer et usines, plomb, pierres à fusil.

Arrondissements.

1°. **Blois**, ch.-l., 13,628 h. †, sur la Loire, à 181 kil. de Paris. Grand commerce de vins et d'eau-de-vie dite d'*Orléans*, fabrication d'excellent vinaigre, ganterie. T. de C.

Mer, 3,900 h. Vins, vinaigre, eau-de-vie, fromages. — *Saint-Aignan*, 2,800 h. Tanneries, drap blanc, pierres à fusil.

2°. **Romorantin**, 7,181 h., à 24 kil. de Blois. Fabriques de drap. T. de C.

Selles-sur-Cher, 4,150 h. Pierres à fusil.

3°. **Vendôme**, 8,206, sur le Loir, à 33 kil. de Blois. Ganterie, mégisserie, tannerie.

Montoire, 3,061 h., sur le Loir. Cotonnades, laines, toiles.

41. LOIRE.

Formé d'une partie du *Lyonnais*.

3 arrond. 412,497 h. C. R. Acad. et diocèse de Lyon, 7e div. milit.

Pays de montagnes; récolte insuffisante en céréales; assez de vin (on cite le vin de Château-Grillet); préparation en grand de la soie, rubans, lacets, toiles, batistes, beaux chanvres; filatures de coton, papeteries, tanneries, bonne térébenthine. Mines de fer, houille excellente et en grande quantité, plomb, émeril noir, alquifoux, sulfure d'antimoine, pierres à fusil, marbre, quartz, granit; usines à fer, acier cémenté, armes, quincaillerie et outils, serrurerie, coutellerie, clouterie, verreries.

Arrondissements.

1°. **Montbrison**, ch.-l., 6,266 h., à 443 kil. de Paris. Commerce de grains.

Feurs, 2,300 h., sur la Loire. — *Pannissière*, 3,800 h. Linge de table. — *Saint-Bonnet-le-Château*, 2,200 h. Dentelles. — *Saint-Just-sur-Loire*, 2,700 h. Belles teintures, châles, produits chimiques. — *Saint-Rambert*, 3,000 h., sur la Loire.

2°. **Roanne**, 9,910 h., sur la Loire, à 92 kil. de Montbrison. Filatures de coton, papier, indiennes, calicots et mousselines, lin; entrepôt de marchandises du Midi pour Paris. Mines de plomb dans les environs. T. de C.

Charlieu, 3,500 h. Filatures. — *Saint-Symphorien-de-Lay*, 4,050 h. Mousseline, toiles, cotons filés.

3°. **Saint-Étienne**, 41,534 h. †, sur le ruisseau de Furens. Armes à feu et armes blanches, quincaillerie et coutellerie renommées; fabrication considérable de

rubans, padoux, velours et nouveautés. Extraction immense de houille; verreries; acier de la Béraudière. T. de C. Comptoir d'escompte de la Banque de France. Chemin de fer de Saint-Étienne à Lyon et à Roanne.

Le Chambon, 4,000 h. Acier fondu, clouterie, outils, coutellerie. — *Firminy*, 3,800 h. Travail du fer et de l'acier, rubans, verres à vitres, etc. — *Montaud*, 5,257 h. Rubans, satins, taffetas, velours, galons, houille; machines à vapeur. — *Pellussin*, 3,100 h. Moulinage de la soie. — *Rive-de-Gier*, 9,600 h., sur le canal de Givors. Acier excellent, verreries à vitres et à bouteilles, travail du fer, outils, houille. — *Saint-Chamond*, 9,000 h. Fabrication considérable de rubans de soie, galons, lacets, etc. Moulinage de la soie. — *Saint-Julien-en-Jarret*, 3,100 h. Forges. — *Saint-Paul-en-Jarret*, 3,800 h. Moulinage de la soie.

42. LOIRE (HAUTE-).

Formé d'une partie du *Languedoc*, de l'*Auvergne*, etc.

3 arrond. 295,384 h. C. R. de Riom, Acad. de Clermont, 19e div. milit.

Pays de montagnes; récolte suffisante en grains, peu de vin; bestiaux, mulets, abeilles; violettes du Mézen vendues à la foire de Beaucaire; dentelles, blondes en fil et en soie, organsinage de la soie, rubans, lainages, papier. Mines très-abondantes de houille; cuivre, plomb, argent, antimoine, alquifoux, marbre, granit.

Arrondissements.

1°. Le Puy, ch.-l., 14,924 h. †, à 505 kil. de Paris. Fabriques de dentelles, de blondes de fil et de soie; grelots. T. de C.

Craponne, 3,800 h. Blondes et dentelles, grains et bestiaux. — *Saugues*, 3,650 h. Filature de laine, bestiaux, fromages estimés. — *Le Monastier*, 3,500 h.

2°. Brioude, 5,247 h., près de l'Allier, à 64 kil. du Puy. Antimoine, laines. T. de C. Houille et verreries dans l'arrondissement.

Langeac, 3,000 h. Dentelles, houille, meules à aiguiser.

3°. Yssengeaux, 7,621 h., à 26 kil. du Puy. Blondes, dentelles, rubans, tanneries; riche mine de plomb,

commerce de bestiaux et de grains. Organsinage de la soie et blondes dans l'arrondissement.

Monistrol, 3,900 h., sur la Loire. Dentelles, rubans, satins et foulards; quincaillerie, tannerie, mégisserie, papeterie. — *Saint-Didier-la-Seauve*, 3,900 h. Rubans, filature de soie, papier. — *Tence*, 5,400 h. Dentelles, papier, planches.

43. LOIRE-INFÉRIEURE.

Formé d'une partie de la *Bretagne*. — Maritime.

5 arrond. 470,768 h. C. R. et Acad. de Rennes, 12e div. milit.

Assez de grains; beaucoup de vin; fabrication d'eau-de-vie; filatures de coton, indiennes, coutils, toiles, papeteries, corderies, tanneries. Houille, plomb et argent non exploité, aimant à l'embouchure de la Loire, quartz vitreux donnant le diamant dit d'*Alençon*, ardoises, kaolin, porcelaine, verrerie, céruse, litharge, minium; usines à fer, fonderie royale de machines à vapeur pour la marine, à *Indret*, près de Nantes; plomb laminé et en tuyaux, plomb de chasse; marais salants.

Arrondissements.

1°. Nantes, ch.-l., 75,895 h. †, à 389 kil. de Paris. Port de commerce et de grande pêche sur la rive droite de la Loire, à 40 kil. environ de l'Océan. Nantes fait un grand commerce maritime et d'entrepôt, surtout pour les vins de Bordeaux, de Portugal et d'Espagne, et pour les denrées coloniales; elle a des raffineries de sucre, des fabriques de cotonnades, des fonderies de fer et de cuivre, et elle possède le magasin général des vivres et munitions pour l'approvisionnement des ports de Brest, Rochefort et Lorient. Armements pour la pêche de la sardine, de la morue et de la baleine. Construction de navires marchands du plus fort tonnage. Bourse, Ch. et T. de C. Banque de Nantes. — Bateaux à vapeur pour Angers et Orléans; pour Paimbœuf, Saint-Nazaire et Bordeaux; pour Nort, par l'Erdre.—A 12 kil. est *Indret*, où se trouve la manufacture royale de machines à vapeur affectée au service de la marine.

Chantenay, 3,600 h. Céruse. — *Clisson*, 2,600 h. Toiles, mouchoirs, papier, filatures de laine. — *Basse-Indre*, 2,360 h. Port sur la droite de la Loire à 8 kil. de Nantes, station des navires qui attendent la marée pour remonter jusqu'à Nantes, et de ceux qu'emploie le service de l'usine d'Indret; forges à l'anglaise pour l'affinage et l'étendage du fer. — *Leroux-Bottereau*, 5,350 h. — *Vieille-Vigne*, 5,500 h. Coutils. — *Vertou*, 5,500 h.

2°. ANCENIS, 3,667 h., sur la droite de la Loire, à 35 kil. de Nantes. Vins, eaux-de-vie, vinaigre, bestiaux, grains, sucre indigène, etc.

Varades, 3,000 h. Verrerie. — *Montrelais*, 2,500 h. Houille.

3°. CHATEAUBRIANT, 3,634 h., à 76 kil. de Nantes. Confitures sèches d'angélique.

Nort, 5,100 h., sur l'Erdre. Houille, bateaux à vapeur pour Nantes. — *Nozay*, 2,800 h. Grains, bestiaux, laine.

4°. PAIMBOEUF, 3,872 h., à [illegible] kil. de Nantes. Port sur la gauche de la Loire, à 20 kil. environ de la mer. Les gros navires à la destination de Nantes sont allégés ou entièrement déchargés dans ce port; on y complète aussi les chargements de ceux qui partent de Nantes. Chantiers de construction, commerce d'approvisionnements pour les navires.

Bourgneuf, 2,700 h. Port sur la baie de ce nom. Exportation de blé et de sel. — *Le Pellerin*, 1,800 h. Petit port de relâche sur la gauche de la Loire pour les navires qui remontent à Nantes. Exportation de blé. — *Pornic*, 1,200 h. Port sur la baie de Bourgneuf. Exportation considérable de blé pour Marseille, Bordeaux, Nantes, etc.

5°. SAVENAY, 2,079 h., près de la Loire, à 40 kil. de Nantes. Commerce de bestiaux. Mine d'étain non exploitée, à *Piriac*, dans l'arrondissement.

Blain, 4,600 h. Usine à zinc. — *Cambon*, 4,200 h. — *Couéron*, 4,000 h. Verrerie. — *Le Croisic*, 2,500 h. Petit port. Exportation de sel et surtout de sardines. — *Guérande*, 8,250 h. Sel très-blanc et très-léger, toiles de lin et de coton. — *Guéméné-Penfas*, 4,000 h. — *Mesquer* et *le Pouliguen*. Petits ports exportant beaucoup de sel. — *Saint-Étienne-de-Montluc*, 4,600 h. — *Saint-Nazaire*, 3,700 h. Port sur la droite et à l'embouchure de la Loire. Mêmes opérations de commerce qu'à Paimbœuf; pierres d'aimant dans les environs.

IMAGE EVALUATION
TEST TARGET (MT-3)

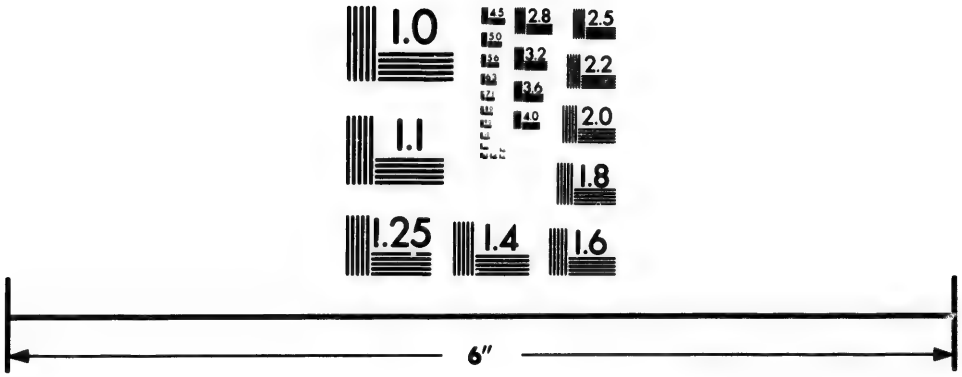

Photographic Sciences Corporation

23 WEST MAIN STREET
WEBSTER, N.Y. 14580
(716) 872-4503

2.8
2.5
3.2
2.2
3.6
2.0
1.8
1.0

44. LOIRET.

Formé d'une partie de l'*Orléanais*, où se trouvait le *Gâtinais*.

4 arrond. 316,189 h. C. R. et Acad. d'Orléans, 1re div. milit.

Excédant en céréales et en vins; fabrication en grand du vinaigre, eau-de-vie; récolte abondante de safran, cire, miel estimé, laines; acier cémenté, outils, céruse, blanc dit de *Meudon*, bonneterie orientale, parchemin, sucre raffiné.

Arrondissements.

1°. Orléans, ch.-l., 40,272 h. †., sur la droite de la Loire, à 123 kil. de Paris. Bonneterie, couvertures de laine et de coton; limes, acier cémenté, parchemin, laines; grand commerce en vin, eau-de-vie et vinaigre. Ch. et T. de C.

Beaugency, 4,850 h., sur la Loire. Vins. — *Meung*, 4,650 h., sur la Loire. Cuirs estimés et exportés jusqu'en Italie; grand commerce de farine. — *Olivet*, 3,300 h. Vins, fromages; manufacture de bonneterie sans couture.

2°. Gien, 5,330 h., sur la droite de la Loire, à 60 kil. d'Orléans. Laines, tanneries.

Briare, 3,000 h., à l'entrée du canal de ce nom. Faïence fine, imitant la porcelaine.

3°. Montargis, 7,757 h., près de la jonction des canaux de Briare, d'Orléans et du Loing, à 69 kil. d'Orléans. Safran, cire, miel, cuirs, moutons. T. de C.

4°. Pithiviers, 4,023 h., à 42 kil. d'Orléans. Safran de Gâtinais, vin, miel, cire; pâtisserie estimée.

45. LOT.

Formé d'une partie du *Quercy*, dans la province de *Guienne*.

3 arrond. 287,003 h. C. R. d'Agen, Acad. de Cahors, 10e div. milit.

Grand excédant en céréales et en vins, bonne eau-de-vie; chanvre, lin, maïs, tabac, huile de noix; truffes, minoterie, vers à soie, toiles. Usines à fer et à cuivre, marbre, albâtre, granit.

Arrondissements.

1°. **Cahors**, ch.-l., 12,417 h. †, sur la droite du Lot, à 558 kil. de Paris. Commerce considérable de vins, eaux-de-vie et truffes. T. de C.

Castelnau, 4,200 h. — *Lalbenque*, 2,000 h. Tresses de paille.

2°. **Figeac**, 6,237 h., à 80 kil. de Cahors. Toiles, étoffes de coton. Mine de plomb, marbre et granit dans l'arrondissement.

Saint-Céré, 4,100 h.

3°. **Gourdon**, 5,334 h., à 44 kil. de Cahors. Vins, truffes. Fer et marbre dans l'arrondissement.

Gramat, 3,500 h. Laines, blé. — *Martel*, 3,100 h., près de la Dordogne. — *Souilhac*, 3,100 h., sur la droite de la Dordogne. Vins, outils, culture du tabac. T. de C.

46. LOT-ET-GARONNE.

Formé d'une partie de la *Guienne* et de la *Gascogne*.

3 arrond. 346,400 h. C. R. d'Agen, Acad. de Cahors, 11e div. milit.

Assez de grains, excédant en vin, fabrication d'eau-de-vie; chanvre, lin, garance, cire, miel, chêne à liége, noix de galles, tabac, prunes d'ente; résine, brai, goudron; minoterie, toiles et toiles à voiles, cordages, papeterie, tanneries, couvertures de coton, toiles peintes, amidon. Fer, usines à fer et à cuivre, épingles, verrerie, faïence.

Arrondissements.

1°. **Agen**, ch.-l. 13,399 h. †, sur la droite de la Garonne, à 714 kil. de Paris. Prunes d'ente, eau-de-vie, toiles, etc. T. de C.

2°. **Marmande**, 7,527 h., près de la Garonne, à 58 kil. d'Agen. Grains, minoterie, vins, prunes, chanvre. T. de C.

Clairac, 3,100 h. Vins blancs, prunes d'Agen, minoterie. — *Tonneins*, 7,100 h., sur la Garonne. Manufacture royale de tabacs; cordages, chanvre, prunes d'ente.

3°. Nérac, 6,603 h., sur la Baïse, à 30 kil. d'Agen. Amidon, minoterie, chanvre, lin, toiles, liége. T. de C.

Mézin, 3,050 h. Liége, miel et cire.

4°. Villeneuve d'Agen, 11,222 h., sur le Lot, à 26 kil. d'Agen. Minoterie, toiles, prunes d'Agen. T. de C. Usines à fer dans l'arrondissement.

Penne, 6,125 h., à 8 kil. de Villeneuve. — *Sainte-Livrade*, 3,100 h., sur le Lot. — *Tournon*, 7,650 h.

47. LOZÈRE.

Formé du *Gévaudan*, partie de la province du *Languedoc*.

3 arrond. 141,733 h. C. R. et Acad. de Nîmes, 9e div. milit.

Pays de montagnes; assez de grains, presque point de vin; récolte abondante de châtaignes, qui sont livrées au commerce fraîches ou sèches; fabrication de couvertures de laines, de cadis, de serges, etc. Mines de plomb, argent, cuivre, antimoine, litharge, alquifoux.

Arrondissements.

1°. Mende, ch.-l., 5,909 h. †, sur le Lot, à 566 kil. de Paris. Serges expédiées à l'intérieur et à l'étranger. Fabrique de diverses étoffes de laine. Mines de plomb d'*Allenc* et de *Villefort* dans l'arrondissement.

Villefort, 1,500 h. Plomb, céruse, litharge.

2°. Florac, 2,246 h., à 30 kil. de Mende. Culture du mûrier. Dans l'arrondissement se trouvent les mines de plomb argentifère de *Vialas*, et les mines d'antimoine de *Collet-de-Dèse*.

Meyrueis, 2,200 h. Fabrication importante de fromages façon Roquefort. Récolte considérable de grains.

3°. Marvejols, 4,025 h., à 30 kil. de Mende. Commerce en serges et escots.

Le Malzieu-Ville, 4,100 h. Manufacture importante de couvertures de laine et de laine peignée. — *La Canourgue*, 1,850 h. Vers à soie; fabrication de cadisserie.

48. MAINE-ET-LOIRE.

Formé de l'*Anjou*.

5 arrond. 477,270 h. C. R. et Acad. d'Angers, 12e div. milit.

Excédant en céréales et en vins; fabrication d'eau-de-vie et de vinaigre; pâturages abondants; commerce important de bestiaux; chanvre, lin et graines de trèfle; filature et tissage du coton, filatures de laine; manufactures de toiles à voiles, de mouchoirs de Cholet. Mines de fer et usines; houille, marbre de couleur et granit; exploitation considérable d'ardoises.

Arrondissements.

1°. **Angers**, ch.-l., 35,901 h. †, sur la Maine, à 300 kil. de Paris. Commerce en vins, chanvre, lin, graines de trèfle, ardoises, laines, etc. T. de C. École royale d'arts et métiers.

Chalonne-sur-Loire, 5,000 h. Distillerie d'eau-de-vie et liqueurs. — *Les Ponts-de-Cé*, 4,000 h., sur la Loire.

2°. **Beaugé**, 3,400 h., à 38 kil. d'Angers. Bestiaux.

Beaufort, 6,000 h. Toiles à voiles, grains, chanvre. — *Longé*, 4,400 h. Grains, chanvre, sangsues.

3°. **Beaupréau**, 3,288 h., à 55 kil. d'Angers. Filatures de laines, teintureries. — *Cholet*, 9,000 h. Manufactures renommées de mouchoirs, siamoises, flanelles, tissus de coton, etc. T. de C.

Chemillé, 4,000 h. Toiles et mouchoirs dits de *Cholet*; bestiaux.

4°. **Saumur**, 11,925 h., sur la Loire, à 43 kil. d'Angers. Commerce important de grains, vins, eau-de-vie, vinaigre, chanvre, lin, pruneaux, etc.; fabrication de toiles et mouchoirs, de chapelets expédiés en Espagne et à l'intérieur. T. de C. École royale de cavalerie.

Doué, 2,500 h. Collége communal.

5°. **Segré**, 2,130 h., à 35 kil. d'Angers. Ardoises et marbre dans l'arrondissement.

Pouancé, 2,800 h., principale ville de l'arrondissement. Usines à fer.

49. MANCHE.

Formé d'une partie de la *Normandie.* — Maritime.

6 arrond. 594,382 h. C. R. et Acad. de Caen, 14e div. milit.

Céréales au delà des besoins; point de vin, il est remplacé par le cidre; beaux herbages, élève de chevaux, de mulets exportés en Amérique et de bœufs; fabrication de toiles, dentelles, draps, tissus de crin, etc.; filatures de coton; papier, parchemins. Fer et usines à fer et à cuivre; houille, plomb, argent, ardoises, granits, kaolin, iode, soude, sel de potasse, zinc laminé; quincaillerie, ustensiles de cuisine, coutellerie commune.

Arrondissements.

1°. **Saint-Lo**, ch.-l., 9,065 h., sur la Vire, à 326 kil. de Paris. Manufactures de drap dit de *Saint-Lô*, de serges, basins, calicots, coutils de Canisy, rubans de fil, dentelles, etc.; coutellerie fine, chaudronnerie; commerce en fil et en fer, en grains, bestiaux, chevaux, beurre salé, miel, cire, etc. T. de C.

Carentan, 2,800 h. Petit port sur la rive gauche de la Taute, près de son embouchure. Commerce de grains, beurre salé, chanvre, lin, bestiaux; manufacture de dentelles et de toiles de coton.

2°. **Avranches**, 7,690 h., à 52 kil. de Saint-Lô. Fabriques de dentelles et de bougies; commerce en grains, beurre, sel blanc; pêche du saumon.

Granville, 7,600 h. Port de commerce. Armement pour la pêche de la morue et de la baleine; construction de navires; exportation d'huîtres dites de *Cancale*, de salaisons et de beurre salé; communications journalières avec les îles de Jersey et Guernesey. Ch. et T. de C.

Villedieu, 3,050 h. Ustensiles en cuivre, dentelles, parchemin.

3°. **Cherbourg**, 19,315 h., à 74 kil. de Saint-Lô. Port militaire et bon port de commerce au fond d'une vaste baie : la rade est fermée par une digue fortifiée. Armement pour la pêche de la morue; exportation d'œufs,

volailles et de bestiaux pour les îles anglaises de la Manche; de mulets pour les Antilles et l'île Bourbon; importation de bois, fer, goudron et chanvre pour la marine militaire. Ch. et T. de C. — Bateaux à vapeur pour l'île de Guernesey et pour Weymouth, port de la côte d'Angleterre.

Saint-Pierre-Église, 2,300 h. Fabrication de toiles; souliers pour l'Amérique. — *Le Vast*, 3,600 h. Filature de coton, papeterie, cire.

4°. COUTANCES, 7,663 h. †, à 28 kil. de Saint-Lô. Commerce en grains, beurre, bestiaux, chevaux, lin, cire, etc. Culture du pastel et de la garance. Fabriques de siamoises et coutils; parcheminerie, mégisserie; marbre. T. de C.

5°. MORTAIN, 2,521 h., à 72 kil. de Saint-Lô. Fabrication de la toile. Usines à fer et nombreuses papeteries dans l'arrondissement.

Sourdeval, 4,400 h. Papeteries importantes, quincaillerie et grosse coutellerie.

6°. VALOGNES, 6,655 h., à 58 kil. de Saint-Lô. Commerce en beurre, lin, fil, toiles, miel et cire.

Barfleur, 1,200 h. Port ne recevant que de petits navires. Relations avec l'île Jersey. — *Briquebec*, 4,500 h. Commerce en grains. — *Saint-Vaast*, 3,575 h. Petit port au fond de la rade de La Hougue. Construction de navires; pêche importante d'huîtres. — *Saint-Sauveur-le-Vicomte*, 3,000 h.

50. MARNE.

Formé d'une partie de la *Champagne*.

5 arrond. 345,245 h. C. R. et Acad. de Paris, 2e div. milit.

Excédant considérable en grains; vins renommés dits *vins de Champagne;* il s'en expédie annuellement près de 3 millions de bouteilles à l'intérieur et à l'étranger; élève en grand de mérinos et de métis; manufactures d'étoffes de laine et de nouveautés de Reims. Fer, tourbe, excellentes pierres meulières, sable blanc pour glaces et cristaux.

Arrondissements.

1°. **Chalons-sur-Marne**, ch.-l., 12,952 h. †, à 164 kil. de Paris. Bonneterie de coton, laines, vins de Champagne. T. de C., école royale d'arts et métiers.

Suippes, 2,300 h. Châles, flanelles, laine, grains, bestiaux.

2°. **Épernay**, 5,457 h., sur la Marne, à 32 kil. de Châlons. Commerce en excellent vin de Champagne. T. de C.

Dormans, 2,100 h. Port sur la Marne. Bois et charbon pour Paris; commerce en vins. — *Montmirail*, 2,350 h. Belles pierres meulières. — *Sézanne*, 4,200 h. Commerce en grains, vins et bois. — *La Fère-Champenoise*, 2,000 h.

3°. **Reims**, 38,359 h. ††, à 43 kil. de Châlons, et 152 kil. de Paris. Cette ville est un des grands ateliers de la France pour la fabrication des tissus de laine. Il sort de ses manufactures une quantité considérable de casimirs, de flanelles, de châles, de circassiennes, de mérinos, de napolitaines, etc. Commerce et filature de laine; grande expédition de vins de Champagne, de biscuits et de pains d'épice. Ch. et T. de C., comptoir d'escompte de la Banque de France.

Aï, 2,800 h. Renommé pour ses vins.

4°. **Sainte-Menehould**, 3,962 h., sur l'Aisne, à 40 kil. de Châlons. Verreries à bouteilles.

5°. **Vitry-le-Français**, 6,822 h., sur la Marne, à 32 kil. de Châlons. Bonneterie de coton.

51. MARNE (HAUTE-).

Formé d'une partie méridionale de la *Champagne*.

3 arrond. 255,969 h. C. R. et Acad. de Dijon, 18e div. milit.

Pays de montagnes; excédant en céréales et en vins; commerce considérable de bois en planches et en merrain; élève en grand des abeilles et des dindons. Beaucoup de fer et d'acier; usines nombreuses; fabrication de limes, râpes, outils, ustensiles de cuisine; fil de fer.

tôle, etc.; coutellerie estimée, bonneterie, ganterie en peau, porcelaine et faïence. Ce département fournit en grand la racine de gentiane.

Arrondissements.

1°. **Chaumont**, ch.-l., 6,318 h., près de la Marne, à 247 kil de Paris. Bonneterie de laine, ganterie en peau, coutellerie. T. de C. Forges et usines à fer dans l'arrondissement.

Nogent-le-Roi, 2,800 h. Centre de la fabrication de la coutellerie dite de *Langres*, répandue dans les villages environnants.

2°. **Langres**, 7,677 h. †, près de la droite de la Marne, à 31 kil. de Chaumont. Coutellerie renommée; expédition dans toute l'Europe d'excellentes pierres à émoudre. T. de C. Usines à fer et papeteries dans l'arrondissement.

Bourbonne-les-Bains, 3,600 h. Eaux thermales très-fréquentées.

3°. **Vassy**, 2,694 h., à 45 kil. de Chaumont. Commerce important de fer et de fonte; fabrication de gros drap et de tiretaine. Nombreuses usines à fer dans l'arrond. — *Saint-Dizier*, 6,400 h., seconde ville du département, sur la Marne, à 20 kil. de Vassy. Forges, fonderies de poêles, plaques, tuyaux, etc.; construction de bateaux; commerce et sciage de bois. T. de C.

Joinville, 3,200 h., sur la Marne. Bonneterie de laine, chamoiserie.

52. MAYENNE.

Formé d'une partie du *Maine* et de *l'Anjou*.

3 arrond. 361,765 h. C. R. et Acad. d'Angers, diocèse du Mans, 4e div. milit.

Assez de grains, point de vin; beaucoup de bestiaux, et surtout de moutons fournissant une bonne laine; immense fabrication de toiles dites de *Laval* et de *Mayenne*, de coutils, de linge de table, de calicots, de mouchoirs, etc. Fer et usines, houille, anthracite, ardoises, manganèse, marbre et granit.

Arrondissements.

1°. LAVAL, ch.-l., 17,810 h., sur la Mayenne, à 281 kil. de Paris. Nombreuses fabriques de toiles, siamoises, coutils, calicots, toiles de coton, mouchoirs, etc. Commerce important en grains, graines de trèfle, laine, fil, fer, bois pour la marine. Ch. et T. de C. Forges et carrières de marbre noir et de marbre petit-gris dans l'arrondissement.

Évron, 4,000 h. Toiles, linge de table, fil, laine.

2°. CHATEAU-GONTHIER, 6,226 h., sur la Mayenne, à 30 kil. de Laval. Fabrication de toiles; commerce en fil de lin, grains, et graines de trèfle.

Craon, 4,000 h. Même commerce qu'à Château-Gonthier.

3°. MAYENNE, 9,782 h., sur la Mayenne, à 30 kil. de Laval. Fabrication considérable de coutils, toiles, calicots et mouchoirs. T. de C.

Ernée, 5,400 h. Fils écrus.

53. MEURTHE.

Formé d'une partie de la *Lorraine*.

5 arrond. 424,366 h. C. R. et Acad. de Nancy, 3e div. milit.

Excédant en céréales et en vins. Nombreux établissements de broderie en tous genres; fabriques de draps, de toiles de chanvre, de tissus de coton; papeteries, verreries; manufactures de glaces et de cristaux. Vaste banc de sel de gemme; puits salants, les plus riches de France; minerai de fer.

Arrondissements.

1°. NANCY, ch.-l., 31,445 h. †, sur la gauche de la Meurthe, à 334 de Paris. Broderie en grand exportée jusqu'en Amérique; fabriques de draps et de liqueurs estimées; boules vulnéraires d'acier, dites *boules de Nancy*. T. de C. L'établissement agricole de *Roville* est

situé à 24 kil. au S. de Nancy, et le haras royal de *Rosières* à 17 kil.

Pont-à-Mousson, 7,300 h., sur la Moselle; et *Saint-Nicolas-du-Port*, 3,200 h. Belles broderies.

2°. CHATEAU-SALINS, 2,621 h., à 30 kil. de Nancy. Verrerie et faïencerie.

Dieuze, 4,000 h. Salines, mine de sel gemme; produits chimiques. — *Vic*, 3,100 h. Commerce important en vins et grains. Le tribunal de première instance de l'arrondissement est dans cette ville.

3°. LUNÉVILLE, 12,798 h., près de la Meurthe, à 30 kil. de Nancy. Gants de peau et faïence estimée, broderie en tous genres, commerce en grains, vins, chanvre et lin.

Baccarat, 3,100 h. Manufacture de cristaux, la plus considérable de France. — *Badonvillers*, 2,300 h. Fabriques renommées d'alènes, poinçons et clous à monter; bonneterie de laine.

4°. SARREBOURG, 2,340 h., sur la Sarre, à 66 kil. de Nancy. Verreries dans l'arrondissement.

Cirey-les-Forges, 2,031 h., et *Saint-Quirin*, 2,000 h. Ces deux bourgs, dont le premier et à 21 kil. de Sarrebourg et le second à 17 kil., possèdent l'un et l'autre une manufacture de glaces coulées dans les plus grandes dimensions, et remarquables par leur blancheur et la beauté de leur poli. — *Phalsbourg*, 3,750 h. Renommé pour ses liqueurs.

5°. TOUL, 7,333 h., sur la gauche de la Moselle, à 24 kil. de Nancy. Broderie et faïence.

54. MEUSE.

Formé d'une partie de la *Lorraine*. — Frontière de *Belgique*.

4 arrond. 317,701 h. C. R. et Acad. de Nancy, 2e div. militaire.

Récolte suffisante en céréales et en vins; culture en grand du chanvre, filature et tissage du coton, papeterie, verreries importantes et faïenceries, fabrication de vannerie. Nombreuses mines de fer, beaucoup d'usines.

Arrondissements.

1°. BAR-LE-DUC, ch.-l., 12,383 h., sur l'Ornain, à 251 kil. de Paris. Filatures de coton, fabriques de cali-

cots, siamoises, rouenneries et mouchoirs, bonneteries de coton; confitures renommées de groseilles, excellent vin passant pour du champagne; expédition pour Paris de planches de sapin et de chêne. T. de C. Usines à fer dans l'arrondissement.

Ligny, 3,200 h., sur l'Ornain. Laines, vin, confitures de Bar.

2°. COMMERCY, 3,716 h., sur la Meuse, à 31 kil. de Bar-le-Duc. Forges à fer dans l'arrondissement.

Saint-Mihiel, 5,700 h., sur la Meuse, à 16 kil. de Commercy. Le tribunal de première instance et la cour d'assises siégent dans cette ville.

3°. MONTMÉDY, 2,251 h., à 86 kil. de Bar-le-Duc. Forges dans l'arrondissement.

Stenay, 3,300 h., sur la Meuse. Forges.

4°. VERDUN, 10,577 h. †, sur la Meuse, à 47 kil. de Bar-le-Duc. Dragées renommées, confitures et liqueurs. T. de C. Forges dans l'arrondissement.

Étain, 3,000 h. Filature de tissage du coton; commerce de graines de trèfle et de luzerne.

55. MORBIHAN.

Formé d'une partie de la *Bretagne*. — Maritime.

4 arrond. 449,743 h. C. R. et Acad. de Rennes, 13e div. milit.

Assez de grains, point de vin, beaux pâturages, bestiaux, beaucoup de beurre, de miel et de cire, pêche en grand de la sardine, fabrication de la toile. Fer, plomb, argent, kaolin, cristal de roche, ardoises, marais salants.

Arrondissements.

1°. VANNES, ch.-l., 11,623 h. †, à 500 kil. de Paris. Port sur la rivière dite de Vannes, qui se jette dans le Morbihan; il ne reçoit que de petits navires; pêche de la sardine; exportation de grains, chanvre, sel, miel, cire et beurre, construction de navires. T. de C.

La Roche-Bernard, 1,500 h. Port de commerce sur la Villaine,

12 kil. de la mer. Exportation de bois, grains, fonte, etc. — *urzeau*, 7,000 h. Petit port. Marais salants.

2°. Lorient, 18,975 h., sur le Scorf, à 6 kil. environ e la mer et à 46 kil. de Vannes. Port militaire et port archand recevant les plus gros navires. Exportation e miel, cire, beurre, bestiaux et sel; pêche de la sarine. T. de C.

Auray, 4,000 h. Petit port sur la rivière du même nom, à kil. de la mer. Même commerce qu'à Lorient; construction de vires. — *Belle-Ile-en-mer*. Cette île élève des chevaux, pêche sardine et possède trois ports dont le principal est *Le Palais*, i a une population d'environ 4,000 h. — *Ile-de-Croix*, 3,000 h. *Hennebont*, 4,800 h. Port sur le Blavet, à 18 kil. de la mer, cevant des navires de moyenne grandeur. Exportation de ains, bois, fer, cire et miel. — *Port-Louis*, 2,700 h. Port sur Blavet; précédé d'une rade; pêche de la sardine. — *Quiberon*, 000 h. Petit port de relâche; pêche de sardines.

3°. Ploermel, 5,207 h., à 42 kil. de Vannes. Comerce en laine, chanvre, lin, cire, miel et bestiaux.

4°. Pontivy, 6,378 h., sur le Blavet et le canal de antes à Brest, à 46 kil. de Vannes. Fabriques de toiles Bretagne.

56. MOSELLE.

Formé d'une partie de la *Lorraine*. — Frontière d'Allemagne.

rrond. 427,250 h. C. R. et Acad. de Metz, 3e div. milit.

Excédant en céréales, assez de vin, récolte insuffinte en avoine, culture en grand du chanvre; fabricon de drap pour les troupes, de petites étoffes de ine, de toiles de ménage, de colle-forte et d'une grande antité de tabatières en carton faites par l'habitant de campagne; papeterie, verrerie, cristaux, verres de ontres et verres à vitres, faïence et poterie. Fer, cuivre, uille, alun, sulfate de fer et d'alumine; beaucoup usines, acier de forges, tôle, fer-blanc, quincaille, taillanderie et outils.

Arrondissements.

1°. Metz, ch.-l., 42,793 h. †, place forte sur la Mo-lle, à 308 kil. de Paris. Draps, broderies, tanneries,

pipes de terre, confitures renommées; commerce de transit entre la France et l'Allemagne. Ch. et T. de C. — École d'application de l'artillerie et du génie.

Boulay, 2,700 h. Quincaillerie, outils, lames de fleurets, colle-forte; produits chimiques.

2°. Briey, 1,730 h., à 20 kil. de Metz. Filature de coton, tannerie et teinturerie. Forges et draps pour les troupes, dans l'arrondissement.

Longwy, 2,400 h. Lard et jambons recherchés; apprêt de plumes à écrire.

3°. Sarreguemines, 4,113 h., sur la Sarre, à 75 kil. de Metz. Centre de la fabrication des tabatières en carton, poterie estimée. Forges et verreries dans l'arrondissement.

Forbach, 4,500 h. Premier bureau de douanes, sur la route de Francfort. Pipes, verreries. — *Munzthal*. Verrerie et cristallerie remarquable.

4°. Thionville, 5,680 h., place forte sur la Moselle. Usines à fer et acier, distilleries de grains, cuirs forts, colle-forte, toiles de chanvre, etc., dans l'arrondissement.

Sierck, 2,100 h. Bureau principal des douanes, sur la frontière de Prusse. Tanneries importantes.

57. NIÈVRE.

Formé d'une partie du *Nivernais*.

4 arrond. 297,550 h. C. R. et Acad. de Bourges, 15e div. milit.

Récolte suffisante en céréales, excédant en vins, culture en grand du chanvre; beaux pâturages, bestiaux du Morvan; commerce en bois et charbon. Mines abondantes de fer, mines de plomb, houille, beaucoup de forges; fabrication d'outils, d'essieux, de ressorts, d'ancres pour la marine, de chaînes, de câbles en fer et de boulets; fonderie de canons, cuivre laminé, tôle, acier de forges, fer-blanc, porcelaine, faïence, poterie, verrerie.

Arrondissements.

1°. **Nevers**, ch.-l., 16,967 h. †, au confluent de la Nièvre et de la Loire, et à 236 kil. de Paris. Fonderie en fer et en cuivre, enclumes, étaux, câbles et chaînes, limes, instruments aratoires, etc.; fonderie royale de canons pour la marine, manufactures de faïence et de porcelaine; émail renommé, cordes à violon; commerce du fer, de l'acier et du bois de construction. T. de C. — A 8 kil. de Nevers se trouvent les belles forges de *Fourchambault*, et à 15 kil., la manufacture de cuivre laminé d'*Imphy;* un grand nombre d'autres usines à fer, tôle, fer-blanc, etc., et plusieurs verreries sont dans l'arrondissement. Nous citerons encore la forge royale de la *Chaussade*, pour ancres, chaînes d'amarrage, etc.

Decize, 3,200 h., dans une île formée par la Loire. Houille, commerce de bestiaux.

2°. **Chateau-Chinon**, 2,775 h., sur la gauche de l'Yonne, à 80 kil. de Nevers. Commerce en bestiaux du Morvan; bois de chauffage pour Paris.

Moulins-en-Gilbert, 3,350 h. Bestiaux du Morvan.

3°. **Clamecy**, 5,539 h., sur la gauche de l'Yonne, à 72 kil. de Nevers. Commerce considérable de bois à brûler et de charbon pour Paris. T. de C. — Forges dans l'arrondissement.

Varzy, 3,000 h. — *Corbigny*, 2,000 h., sur l'Yonne. — *La Chapelle-Saint-André*, 1,200 h., près de Varzy. Forges importantes.

4°. **Cosne**, 6,212 h., sur la droite de la Loire, à 65 kil. de Nevers. Fabriques d'ancres pour la marine royale, commerce en fer, acier, tôle, chanvre, laine, bois, bestiaux. Forges dans l'arrondissement.

La Charité, 5,000 h., sur la droite de la Loire. Commerce en fer, grains, chanvre, etc.; bois et charbon pour Paris. Acier, tôle, limes, ressorts et taillanderie de *Raveau*, dans les environs. — *Pouilly*, 3,200 h., sur la Loire. Vins blancs estimés.

58. NORD.

Formé de la *Flandre française*, qui comprenait le *Hainault* et le *Cambrésis*. — Frontière de Belgique. — Maritime.

7 arrond. 1,026,417 h. C. R. et Acad. de Doual, 16e div. milit.

Récolte à peu près suffisante en céréales, excédant en avoine, pas de vin; on y supplée par la bière, fabriquée en grande quantité; culture du chanvre, du lin, du tabac, des plantes oléagineuses et tinctoriales; fabriques nombreuses de sucre de betterave, d'huile de graines, de savon noir, de café-chicorée; filatures de lin et de coton, laines peignées. Fabrication considérable de batistes, dentelles, tulles, fils retors, moquettes, linge de table, toiles communes; papeteries, produits chimiques, céruse en grand. Minerai de fer, usines, fonderie de canons, verrerie, cristaux, verres à vitres, porcelaine, faïence, marbre Sainte-Anne, etc., pêche du hareng.— L'industrie manufacturière de ce département met en activité plus de 200 machines à vapeur.

Arrondissements.

1°. **Lille**, ch.-l., 72,005 h., sur le canal de la haute et basse Deule, à 236 kil. de Paris. Filatures de coton et de lin, fabriques de dentelles et tulles, de fils retors, de toiles écrues et sarreaux; tanneries, raffineries de sucre, fabrication d'huile de graines, teintureries, etc. Ch. et T. de C. — Banque de Lille, hôtel des Monnaies, lettre W. Nombreuses fabriques de sucre indigène dans l'arrondissement.

Roubaix, 19,500 h., à 11 kil. de Lille. Fabrication considérable d'étoffes en laine, en fil, en coton et en poil de chèvre pour gilets, robes, etc.; filatures de coton.

Tourcoing, 20,000 h., à 13 kil. de Lille. Nombreuses manufactures de camelot, satin, molletons, lastings, stoff, etc.; filatures de laines et de coton.

Armentières, 6,500 h. Centre d'une fabrication importante de toiles à matelas, de dentelles et de tulles; filature et tissage

du coton. Commerce en lin, toiles et linge de table. — *La Bassée*, 2,500 h., sur un canal. Graines grasses, lin, toiles, bestiaux. — *Quesnoy-sur-Deule*, 4,200 h. Lin, huile. — *Watrelos*, 7,300 h. Filature de coton. — *Wazemmes*, 9,000 h. Construction de machines à vapeur.

2°. AVESNES, 3,030 h., à 102 kil. de Lille. Marbre, bois, lin, fer. Fabriques de sucre de betterave dans l'arrondissement.

Landrecies, 3,700 h. Lin, houblon, bestiaux, beurre, fromages de Marolles. — *Maubeuge*, 6,400 h. Quincaillerie, clouterie, marbre. — *Le Quesnoy*, 3,300 h. Commerce de chevaux et de bestiaux.

3°. CAMBRAI, 17,846 h. †, sur la gauche de l'Escaut, à 59 kil. de Lille. Fabrication considérable de toiles fines, de batistes, linons, coutils, etc.; commerce de blé, huile de graines, lin, houblon, beurre, laines, bestiaux, etc.; fabriques de savon. T. de C. Sucre indigène dans l'arrondissement.

Le Cateau-Cambrésis, 6,000 h. Fabriques de mérinos, alépines, châles, etc.; de savon noir et d'amidon. — *Solesmes*, 5,000 h. Batistes, linons, mouchoirs.

4°. DOUAI, 19,173 h., sur la Scarpe et la Sensée, à 33 kil. de Lille. Fabriques de dentelles, de tulles et de toiles; huile de graines, raffineries de sel, commerce du lin; école royale d'artillerie, fonderie de canons. Sucre indigène dans l'arrondissement.

Marchiennes, 2,650 h. Lin, commerce de griffes d'asperges et d'arbres fruitiers. — *Orchies*, 3,500 h. Grains, huile, genièvre.

5°. DUNKERQUE, 23,808 h., à 78 kil. de Lille. Bon port de commerce et port militaire, à la jonction des trois canaux de Rourbourg, de Dunkerque à Furnes, et de Dunkerque à Bergues; l'entrée du port est contrariée par le banc de *Braak*. Armement pour la pêche de la morue, du hareng et de la baleine; exportation de charbons de Mons et de Valenciennes, d'huile de Flandre, de toiles, etc.; entrepôt des marchandises prohibées. Ch. et T. de C. Service de bateaux à vapeur pour Amsterdam, Rotterdam, Hambourg et Saint-Pétersbourg; pour Ramsgate et Londres, et pour le Havre.

Bergues, 6,000 h. Commerce en grains et en bestiaux. — *Bourbourg*, 2,500 h., sur le canal de ce nom. — *Gravelines*, 4,600 h. Petit port à l'embouchure de l'Aa. Pêche de la morue et du hareng; grande exportation de fruits et d'œufs pour l'Angleterre. — *Hondschoote*, 4,000 h. Café-chicorée.

6°. HAZEBROUCK, 7,674 h., à 47 kil. de Lille, communiquant à la Lys par un canal. Commerce en toiles, fils et beurre.

Bailleul, 10,000 h. Fils retors, dentelles; houblon, fromages estimés.—*Cassel*, 4,500 h. Dentelles, huile de graines, savon, etc. — *Estaires*, 6,700 h. Fabrication importante de toiles et de linge de table. — *Merville*, 6,300 h., sur la Lys. Fabrique de velours de coton et de linge de table. — *Stenvoorde*, 4,050 h., sur la frontière. Culture du houblon blanc, beurre et bestiaux.

7°. VALENCIENNES, 19,499 h., sur l'Escaut, à 51 kil. de Lille. Fabriques nombreuses de dentelles, batistes, linons, gazes; toiles de chanvre et de lin; savons verts et noirs; commerce en houille, toiles, etc. Ch. et T. de C. Fabriques de sucre indigène dans l'arrondissement.

Anzin, 4,200 h. à 2 kil. de Valenciennes. Célèbres mines de houille; forges. — *Condé*, 5,300 h., sur l'Escaut. Commerce de houille et de bestiaux. — *Denain*, 3,200 h. Forges, houille. — *Fresnes-sur-Escaut*, 3,700 h. Verreries à vitres et à bouteilles; sucre de betterave. — *Saint-Amand*, 9,000 h., sur la Scarpe. Centre de la culture du lin servant à la confection des batistes; fabriques de bas de mérinos, porcelaine, clous, etc. Eaux thermales.

59. OISE.

Formé de la partie de l'*Ile-de-France* qui comprenait le *Valois*, le *Beauvoisis*, le *Noyonais*, et d'une partie de la *Picardie*.

4 arrond. 398,641 h. C. R. et Acad. d'Amiens, 1re div. milit.

Excédant considérable en céréales et en avoine, peu de vin; on y supplée par le cidre et la bière; petit bétail et laines; chanvre; sucre de betterave. Fabrication importante de toiles dites *demi-Hollande de l'Oise*, de draps, de lainages et de tapis de Beauvais; dentelles, passementerie, tabletterie. Usines à cuivre, zinc laminé, fer-blanc, tôle, limes, fil de fer; tourbe, marbre, alun, sulfate de fer; porcelaine, faïence et poterie estimées.

Arrondissements.

1°. Beauvais, ch.-l., 13,082 h. †, à 88 kil. de Paris. Fabriques de draps, de mérinos, alépines, molletons, étoffes imprimées, tapis de pieds, etc.; manufacture royale de tapisserie, dans le genre des Gobelins; centre de la fabrication de la tabletterie. T. de C.

Grandvilliers, 1,900 h. Grains, bonneterie, serges dites d'*Aumale*. — *Méru*, 2,100 h. Fabrication considérable de tabletterie, dominoterie, éventails et ustensiles de bureaux.

2°. Clermont, 3,235 h., à 26 kil. de Beauvais. Commerce en blé et en toiles.

Breteuil, 2,500 h. Commerce en blé et en bonneterie; fabrication de châles, napolitaines, etc. — *Crèvecœur*, 2,300 h. Fabriques de lainages, de cachemires, de bas de laine, etc. — *Moy*, 2,500 h. Fabriques de draps façon de Sedan, de cuirs de laine et d'étoffes légères; filatures de laine.

3°. Compiègne, 8,895 h., sur l'Oise, à 60 kil. de Beauvais. Commerce en bois, chanvre et toiles de chanvre, fabriques de bonneterie. T. de C.

Noyon, 6,000 h., près de l'Oise. Toiles de chanvre et tulle commerce de grains.

4°. Senlis, 5,016 h., à 52 kil. de Beauvais. Commerce en grains, toiles, laines et bois.

Chantilly, 2,416 h. Blondes et dentelles; manufacture de porcelaines. — *Creil*, 1,700 h., sur l'Oise. Manufacture considérable de faïence en terre de pipe et de porcelaines opaques. — *Crépy*, 2,600 h. Commerce de blé, de bois et de toiles. — *Montataire*, 1,200 h. Forges et laminoirs pour cuivre, tôle, fer-blanc et zinc; fabrication de boutons de soie, de fil, etc.; papeterie. — *Pont-Sainte-Maixence*, 2,500 h., sur l'Oise. Grand commerce de grains pour l'approvisionnement de Paris.

60. ORNE.

Formé d'une partie de la *Normandie* et d'une partie du *Perche*, dans l'ancien gouvernement du *Maine*.

4 arrond. 443,688 h. C. R. et Acad. de Caen, 14e div. milit.

Récolte à peu près suffisante en céréales; excédant en avoines; point de vin; beaucoup de cidre et de poiré;

culture en grand du chanvre et du lin ; belle race de chevaux normands; bestiaux et volailles. Fabrication importante de toiles cretonnes, de dentelles noires ou *point d'Alençon*, et autres, de coutils, basins, piqués, mousselines, etc.; tissage du crin, papeteries. Fer, usines à fer et à cuivre, acier cémenté, fil de fer, fil de laiton ; fabrication d'épingles, clouterie, quincaillerie, verrerie.

Arrondissements.

1°. ALENÇON, ch.-l., 13,934 h., sur la Sarthe, à 191 kil. de Paris. Dentelles dites *point d'Alençon*, mousselines unies et brodées, toiles. T. de C.

Séez, 4,600 h. †, à 25 kil. d'Alençon. Basins, calicots et circassiennes.

2°. ARGENTAN, 5,772 h., sur l'Orne, à 50 kil. d'Alençon. Tannerie et mégisserie. Commerce de chevaux; le haras royal du *Pin* est à 12 kil. E. d'Argentan. T. de C.

Vimoutiers, 4,100 h. Belles manufactures de toiles cretonnes. T. de C. — *Gaié*, 1,500 h. Commerce actif de lins, toiles, bestiaux, cidre, etc.

3°. DOMFRONT, 2,417 h., à 62 kil. d'Alençon. Toiles et coutils dans l'arrondissement.

Athys, 4,600 h. Casimirs et autres étoffes. — *Chanu*, 3,000 h. Fabrication importante de coutils, de quincaillerie, serrurerie et clouterie. — *La Ferté-Macé*, 4,800 h. Nombreuses fabriques de tissus en fil et en coton ; peignes et tabatières en buis ; commerce de fils retors et de lin. — *Flers*, 5,000 h. Centre d'une fabrication considérable de toiles et coutils. — *Tinchebray*, 3,800 h. Quincaillerie, clouterie, papeterie. T. de C.

4°. MORTAGNE, 5,692 h., à 45 kil. d'Alençon. Grand marché pour les toiles fortes et légères.

L'Aigle, 5,500 h. Principal atelier de France pour la fabrication des épingles, des aiguilles à coudre et à tricoter ; tréfileries de fil de fer et de laiton, quincaillerie; fabriques de rubans, lacets, etc. T. de C.

Bellême, 3,300 h. Toiles, tissus de coton.

61. PAS-DE-CALAIS.

Formé d'une partie de l'*Artois* et d'une partie de la *Picardie* (*Ponthieu*, *Boulonnais*, *Calaisis*).— Maritime.

5 arrond. 664,654 h. C. R. et Acad. de Doual, 16e div. milit.

Excédant considérable en céréales; point de vin, la bière et le cidre y suppléent; culture du tabac et du chanvre; fabrication en grand de l'huile de colza, de l'huile d'œillette et du sucre de betterave; chevaux boulonnais, mérinos et moutons croisés anglais. Fabriques de dentelles, tulles, fils de lin, toiles, draps communs, etc.; filature et tissage du coton; bonneterie, papeterie. Minerai de fer, antimoine, houille, beaucoup de tourbe; pêche du hareng.

Arrondissements.

1°. **Arras**, ch.-l., 23,485 h. †, à 193 kil. de Paris. Grand commerce en grains et en huile de colza et d'œillette; bonneterie, filature de coton, fabriques de sucre indigène. T. de C.

Bapaume, 3,200 h. Filatures de lin; commerce en batistes et linons.

2°. **Béthune**, 6,805 h., à 30 kil. d'Arras. Fabriques de noir animal, raffineries de sel; huile de graines; commerce en lin, toiles, grains et farine.

Carvin-Épinoy, 5,000 h. Culture du tabac, fabrique d'amidon. — *Lillers*, 4,750 h. Noir animal, sucre indigène, toiles. — *Sailly-sur-la-Lys*, 2,400 h. Blanchisseries et commerce de toiles.

3°. **Boulogne**, 25,732 h., à 14 kil. d'Arras. Port de mer, l'un des plus sûrs de la Manche pour les navires marchands. Armement pour la pêche de la morue et du hareng; grand commerce de bois et chanvre du Nord; exportation de marbre; faïence et poterie pour les colonies; commerce de transit avec l'Angleterre; entrepôt de denrées coloniales, de sel et de genièvre; fabrication du tulle, chanvre, etc. T. de C. Tous les jours, bateaux

à vapeur pour Douvres, faisant la traversée en trois heures, et pour Londres en dix heures. Départ plusieurs fois la semaine de bateaux à vapeur pour Ramsgate.

Calais, 11,000 h., à 32 kil. de Boulogne. Port ne recevant que de petits navires. Armement pour la pêche de la morue et du hareng; exportation pour l'Angleterre d'une quantité considérable d'œufs et de différentes marchandises françaises; fabrication du tulle et de l'huile de graines. Ch. et T. de C. Tous les jours, bateaux à vapeur pour Londres, Douvres et Ramsgate.

Saint-Pierre-lès-Calais, 6,800 h. — *Guines*, 3,800 h. Dentelles et tulles; grande exploitation de tourbe.

4°. **Montreuil**, 3,867 h., sur la Canche, à 14 kil. de la mer, et à 74 kil. d'Arras. Fabrication de toiles.

Étaples, 1,800 h. Petit port à l'embouchure de la Canche. Pêche du hareng. — *Hesdin*, 3,500 h. Bonneterie de fil et de coton.

5°. **Saint-Omer**, 19,032 h., à 68 kil. d'Arras, sur les canaux de Neuf-Fossés et de l'Aa, communiquant avec le canal de Calais. Commerce de grains et huile de graines; fabriques de draps, cuirs de laine, castorines, de couvertures de laine, de papier, de savon, de rubans de fil, etc.; raffinerie de sel. T. de C.

Aire, 8,750 h., sur la Lys. Huile, grains, etc.

6°. **Saint-Pol**, 3,452 h., à 34 kil. d'Arras. Sucre indigène dans l'arrondissement.

62. PUY-DE-DOME.

Formé d'une partie de l'*Auvergne* et d'une petite partie du *Bourbonnais*, etc.

5 arrond. 589,438 h. C. R. de Riom, Acad. de Clermont, 19e div. milit.

Pays de montagnes; récolte en céréales et en vins au delà des besoins; culture du chanvre; bois de mâture et de construction; fabrication d'huile de noix; bestiaux, abeilles, vers à soie; laine, soie grège; fromages de *Roche* et du *Cantal*. Nombreuses papeteries; fabriques de den-

telles, blondes, toiles, étamines à pavillon, fil de chanvre, lainages légers, colle-forte; tanneries, quincaillerie, coutellerie; confitures et pâtes sèches de fruits très-estimées. Houille, fer, antimoine, plomb et argent; laves volcaniques, pierres de Volvic, marbre, porphyre, tripoli, alun, litharge, noir minéral, mastic bitumineux, etc.; eaux minérales et thermales.

Arrondissements.

1°. **Clermont-Ferrand**, ch.-l., 32,427 h. †, à 384 kil. de Paris. Entrepôt général du commerce entre Bordeaux et Lyon; chanvre pour la marine, fil, toiles; travail du caoutchouc; tanneries; confitures et pâtes d'abricots et d'autres fruits; fabrication de vermicelles et pâtes d'Italie. Ch. et T. de C. Les bains du *Mont-Dore* sont au S.-O. de Clermont, dans l'arrondissement d'Issoire; il s'y trouve des mines d'alun.

Billom, 4,500 h. Commerce en fil, toiles, chanvre, laine, grains, bestiaux, etc.; éducation des abeilles; faïence et poterie fine. T. de C. — *Pont-du-Château*, 3,400 h. Port d'embarcation sur l'Allier pour les produits du département exportés à Paris ou qui doivent descendre la Loire.

2°. **Ambert**, 8,016 h., à 85 kil. de Clermont. Beau papier pour la gravure et l'imprimerie; fabriques de rubans en lin, en chanvre et en laine, de dentelles, d'étamines à pavillon; exportation de fromages d'Auvergne. T. de C.

Arlanc, 4,200 h. Blondes et dentelles.

3°. **Issoire**, 5,741 h., à 52 kil. de Clermont. Commerce important en chanvre et huile de noix; porcelaine et verrerie. T. de C. Mines d'antimoine et de plomb argentifère dans l'arrondissement.

Brassac, 2,000 h., sur la gauche de l'Allier. Exploitation considérable de houille.

4°. **Riom**, 11,473 h., à 15 kil. de Clermont. Commerce en blé, vin, chanvre, toiles, huile de noix, etc. T. de C. Mines de houille, d'argent et de plomb argentifère dans l'arrondissement.

Aigueperse, 3,200 h. Toiles. — *Volvic*, 3,450 h., à 8 kil. de Riom. Exploitation de laves.

5°. **Thiers**, 9,982 h., à 60 kil. de Clermont. Grande fabrication de coutellerie grosse et fine, et de beau papier; quincaillerie et tannerie. T. de C.

Courpière, 3,500 h. Commerce de fil, chanvre, grains, bestiaux; fabriques de passementerie. — *Lezoux*, 3,800 h. Centre d'un commerce de grains. — *Maringues*, 4,300 h. Chamoiserie. — *Saint-Rémy*, 4,200 h. Coutellerie fine et commune.

63. PYRÉNÉES (BASSES-).

Formé du *Béarn*, avec la *Navarre française*, et du pays des *Basques*, partie de la *Gascogne*. — Maritime et frontière d'Espagne.

3 arrond. 446,398 h. C. R. et Acad. de Pau, 20e divis. milit.

Pays de montagnes et de landes ou bruyères; récolte insuffisante en céréales, abondante en maïs et en vin; une grande partie du vin est convertie en eau-de-vie dite d'*Armagnac* et d'*Andaye*; bois de construction. Ours et isards dans les Pyrénées; beaucoup d'ortolans; exportation en Espagne de mulets, porcs et bestiaux; chevaux navarrins. Fabrication de cuirs forts, de bonnets façon de Tunis; préparation de plumes à écrire; cadisserie; commerce de laines; chocolat et jambons de Bayonne. Fer et usines, mines de cuivre et de plomb; marbre, albâtre, granit, cobalt, bismuth, ardoises, etc.; mine de sel gemme et sources salées.

Arrondissements.

1°. **Pau**, ch.-l., 12,607 h., à 781 kil. de Paris. Fabrication de toiles, linge de table et mouchoirs de Béarn; commerce de jambons; foires importantes pour la vente des mulets aux Espagnols. T. de C.

Nay, 3,450 h. Bonneterie et couverture de laine, filature et tissage de coton, drap et cadis; marbre.

2°. **Bayonne**, 15,912 h.†, sur l'Adour, à 6 kil. de l'Océan, à 104 kil. de Pau, et à 104 postes et 1/2 de Paris. Son port est d'un accès difficile, mais les navires y sont toujours à flot. Exportation d'eau-de-vie, de vins, de jambons, de chocolats, de crème de tartre, de planches de

sapin, résine, térébenthine et liege; d'articles de manufactures françaises pour l'Espagne; importation de laines fines et de piastres d'Espagne, de cacao, réglisse, denrées coloniales, fer, chanvre, etc.; armement pour la pêche de la morue; construction de navires et corderie. Ch. et T. de C.

Hasparren, 5,500 h. Mégisserie, chamoiserie; commerce important de bestiaux. — *Saint-Jean-de-Luz*, 3,500 h. Petit port à 18 kil. S.-O. de Bayonne, sur la route d'Espagne.

3°. MAULÉON, 1,259 h., à 64 kil. de Pau.

Saint-Jean-Pied-de-Port, 2,300 h. Berrets de Béarn, laine et garic. — *Saint-Palais*, 1,400 h. Le tribunal de première instance est dans cette ville. — *Saint-Étienne-de-Baigorry*, 3,400 h., ville principale de l'arrondissement. Usines à fer.

4°. OLÉRON ou *Oloron*, 6,620 h., à 36 kil. de Pau. Grand commerce en laines du pays et en laines d'Espagne; peaux pour housses de chevaux; agnelins pour la chapellerie; bonneterie de Béarn, nombreuses papeteries, fabrication de peignes en buis; dépôt de bois de mâture; commerce de jambons, de bestiaux et de chevaux navarrins. T. de C.

Monein, 5,200 h., à 18 kil. d'Oléron.

5°. ORTHEZ, 7,857 h., à 40 kil. de Pau. Centre de l'apprêt des jambons dits de *Bayonne;* commerce en laines, plumes d'oie, lin, cuir, mégisserie, bois de construction, etc.

Salies, 8,650 h. Belle source salée; commerce considérable de sel et de jambons.

64. PYRÉNÉES (HAUTES-).

Formé de la partie de la *Gascogne* qui comprenait le *Bigorre* et l'*Armagnac*. — Frontière d'Espagne.

3 arrond. 244,170 h. C. R. et Acad. de Pau, 20e div. milit.

Pays de montagnes; récolte insuffisante en céréales; excédant considérable en vins, dont une grande partie est convertie en eau-de-vie dite d'*Armagnac*. Exploitation de bois de construction. Chevaux estimés pour la

cavalerie légère, mules pour l'Espagne; beaucoup de bestiaux, d'oies et de porcs; ours dans les montagnes. Fabrication de crêpes dits *baréges*, de tissus pour robes, d'étamines, etc.; cadisserie, papeterie. Usines à fer et à cuivre; exploitation de marbre et granit; bismuth, cobalt, grenat, ocre et kaolin. Eaux minérales.

Arrondissements.

1°. Tarbes, ch.-l., 12,630 h. †, sur l'Adour, à 815 kil. de Paris. Entrepôt de tout le commerce du département; papeteries, martinets à cuivre; bestiaux. T. de C.

Vic-en-Bigorre, 4,000 h. Fabrication d'eau-de-vie, tanneries; commerce en bestiaux et en vin.

2°. Argelès, 1,420 h., à 36 kil. de Tarbes. Au S. d'Argelès, se trouvent les célèbres bains d'eaux minérales de *Baréges, Cauterets et Saint-Sauveur.*

Lourdse, 3,750 h. Le tribunal de première instance est dans cette ville qui fait un grand commerce de vaches laitières, exportées dans le Languedoc. Carrières de marbre et d'ardoises. — *Luz*, 2,700 h., près de Baréges. Fabrique de châles; commerce de bestiaux.

3°. Bagnères-de-Bigorre, 8,108 h., à 20 kil. de Tarbes, sur l'Adour. Grand établissement d'eaux thermales. Fabrication d'étoffes de laine, de baréges ou crêpes, d'étamines, cadis, burats, toiles de lin, etc.; coutellerie fine; exploitation de marbre. T. de C.

Campan, 4,300 h. Belles carrières de marbre.

65. PYRÉNÉES-ORIENTALES.

Formé du *Roussillon* et de la *Cerdagne*. — Frontière d'Espagne et maritime.

3 arrond. 164,325 h. C. R. et Acad. de Montpellier, 21e div. milit.

Pays de montagnes; récolte insuffisante en céréales; excédant en vins, parmi lesquels on distingue ceux de Collioure, de Rivesaltes, de Grenache, etc.; fabrication d'eau-de-vie; terres fertiles en excellents fruits, oranges, oliviers, grenadiers, plantes médicinales et odo-

rantes, lichen-pérelle pour la teinture écarlate, chêne-liége, truffes excellentes. Récolte importante de cire, miel, soie et laine estimée; bestiaux pour l'Espagne, mérinos, bons chevaux, mulets; pêche du thon, des anchois et de la sardine. Minerai de fer, acier naturel, cuivre, plomb, antimoine, marbre statuaire, granit, albâtre, bismuth, cobalt, alun, lignite; usines à fer; commerce considérable de fer excellent; eaux thermales.

Arrondissements.

1°. **Perpignan**, ch.-l., 17,618 h. †, sur la Thet, à 8 kil. de son embouchure dans la Méditerranée, et à 888 kil. de Paris. Commerce en laines, fer, vin de Rivesaltes et autres lieux, eau-de-vie, soie, etc.; relations très-étendues avec l'Espagne. T. de C.

Rivesaltes, 3,400 h. Excellents vins muscats, eau-de-vie. — *Saint-Laurent-de-la-Salanque*, 3,500 h. Commerce en vin et eau-de-vie; clouterie en grand.

2°. **Céret**, 3,302 h., à 31 kil. de Perpignan.

Bellegarde, bureau principal des douanes, sur la route de Perpignan à Barcelone. — *Collioure*, 3,300 h., sur la Méditerranée. Exportation d'excellent vin, d'anchois, de sardines salées, d'ortolans engraissés en volière. Il n'y a point de port; les petits navires qui abordent à Collioure vont passer la nuit à Port-Vendre. — *Port-Vendre*, 1,000 h. Excellent port naturel sur la Méditerranée. Commerce d'entrepôt pour les grains; exportation de vin et de fer; relations importantes avec Alger. Les bateaux à vapeur qui font le service de Marseille à Barcelone touchent à Port-Vendre. — *Pratz-de-Mollo*, 3,300 h., sur la frontière et la route d'Espagne. Fabrication de draps communs et de bonneterie de laine. — *Saint-Laurent-en-Cerdans*, 2,500 h., à 3 kil. de la frontière. Nombreuses usines à fer; commerce avec l'Espagne.

3°. **Prades**, 3,013 h., sur la Thet, à 45 kil. de Perpignan. Commerce en fer, en laine et en chanvre; fabriques de draps; mines de fer, forges, carrières de marbre dans l'arrondissement.

Mont-Louis, 500 h. Place forte. — *Ille*, 3,000 h. Oliviers. — *Vinça*, 2,100 h. Forges, chanvre.

66. RHIN (BAS-).

Formé d'une partie de l'*Alsace*. — Frontière d'Allemagne (duché de Bade et Bavière Rhénane).

4 arrond. 561,859 h. C. R. de Colmar, Acad. de Strasbourg, 5e div. milit.

Excédant en céréales et en vins estimés; récolte insuffisante en avoine; culture du tabac, du chanvre, du lin, de la garance, du houblon, de graines oléagineuses; récolte de plantes médicinales et aromatiques; bois de construction et de charonnage; brasseries, distilleries d'eau-de-vie et de kirsch-wasser; tannerie, chamoiserie, maroquinerie, carrosserie; fabriques de colle-forte, d'huile de graines, d'amidon, de papier, de savon, etc. Filature et tissage du coton; manufactures de draps fins et de draps communs, de toiles de chanvre et de lin, de toiles à voiles, de toiles cirées, de percales, siamoises, calicots, etc. Minerai de fer, plomb, houille, lignite, tourbe, antimoine, manganèse, bitume; usines à fer et à cuivre; verrerie, quincaillerie, taillanderie, bijouterie en acier, coutellerie; poterie en fonte; armes à feu et armes blanches, instruments aratoires, outils divers; instruments de physique et de mathématiques; toiles métalliques; céruse, couleurs minérales, vitriol, alun, produits chimiques, etc.

Arrondissements.

1°. **Strasbourg**, ch.-l., 57,885 h. †, sur l'Ill, à 4 kil. du Rhin, et à 464 kil. de Paris. Grand commerce de transit avec la Suisse et l'Allemagne; brasseries importantes, sellerie, coutellerie, orfévrerie estimée, teintureries, tanneries, blanchisseries de cire; fabrication d'huile de graines, de maroquins, de produits chimiques, de toiles cirées, de toiles métalliques, de savon; commerce considérable de garance, houblon, fer, laines, etc.; exportation de pâtés de foies d'oie. Ch. et T. de C., hôtel des Monnaies, lettres BB. Écoles de droit

et de médecine. — Des communications régulières par bateaux à vapeur, sur le Rhin, sont établies entre Strasbourg, Rotterdam et les villes situées sur le fleuve.

Bischwiller, 6,000 h. Grande culture de garance et de houblon; fabriques de draps, bonneterie de laine, filatures de laine; commerce de chanvre et de bestiaux. — *Haguenau*, 9,700 h. Garance; filatures de coton, savonneries. — *Molsheim*; 3,300 h. Grosse quincaillerie, outils divers, acier naturel. — *Mutzig*, 3,500 h. Manufacture royale d'armes à feu. — *Wasselonne*, 4,400 h. Bonneterie de laine, clouterie et coutellerie.

2°. SAVERNE, 5,352 h., à 38 kil. de Strasbourg. Grosse quincaillerie et taillanderie de *Zornhoff* dans les environs.

Bouxwiller, 4,100 h. Mines d'alun et de vitriol, produits chimiques; boutons de métal, toiles. — *Saar-Union*, 4,000 h. Chapeaux de paille, sparterie; tanneries.

3°. SCHELESTADT, 9,700 h., à 42 kil. de Strasbourg. Fabrication de toiles et gazes métalliques.

Barr, 4,800 h. Filatures de coton, teintureries, fabriques de drap, coutellerie. — *Klingenthal*, 500 h. Manufacture royale d'armes blanches; outils aratoires, coutellerie fine, cuivre rouge. — *Obernai*, 5,000 h. Expédition de pâtés de foies.

4°. WEISSEMBOURG, 5,575 h., sur la Lauter, à 38 kil. de Strasbourg. Bonneterie, clouterie, teinturerie, savon. Mines de fer et de pétrole de *Lampertsloch* dans ses environs.

Niederbronn, 2,700 h. Forges, eaux minérales.

67. RHIN (HAUT-).

Formé d'une partie de l'*Alsace*. — Frontière du duché de Bade, en Allemagne, et de la Suisse.

3 arrond. 447,019 h. C. R. de Colmar, Acad. et diocèse de Strasbourg, 5e div. milit.

Pays de montagnes; récolte suffisante en céréales, excepté en avoine; excédant considérable en vins; une grande partie est exportée en Suisse : on distingue les vins dits *de paille*; fabrication en grand de la bière, de l'eau-de-vie et du kirsch-wasser; fabriques de sucre indigène. Nombreuses filatures de coton, et manufactures de tissus de coton, de tissus de laine, de toiles im-

primées; plusieurs papeteries importantes. Fer, plomb, argent, cuivre, houille, tourbe, marbre, granit, porphyre des Vosges, arsénic, cobalt, cristal de roche; usines à fer et à cuivre; travail du laiton et du cuivre, acier cémenté, fils de fer, outils; verrerie, faïencerie, produits chimiques.

Arrondissements.

1°. **Colmar**, ch.-l., 15,958 h., à 481 kil. de Paris. Filature et tissus de coton, toiles peintes; commerce en fer. T. de C. — *Sainte-Marie-aux-Mines*, 11,600 h., à 35 kil. N.-O. de Colmar. Nombreuses fabriques de cotonnades, guingans, indiennes; filatures de coton, teintureries estimées.

Ensisheim, 2,800 h. Calicots et chapeaux de paille — *Guebwiller*, 4,000 h. Filature et tissage de coton et de laine; toiles peintes. — *Munster*, 5,000 h. Belle manufacture de toile peintes, filature de coton, papeteries. — *Ribeauvillé*, 7,200 h. Filatures de coton; siamoises, guingans, mouchoirs. — *Rouffach*, 4,000 h. Filatures de coton. — *Soultz*, 4,200 h. Dans les environs se trouve la belle manufacture de draps fins de *Buhl*.

2°. **Altkirch**, 3,028 h., à 59 kil. de Colmar. Grand commerce de chanvre, de blé et de bestiaux.

Mulhouse ou *Mulhausen*, 17,000 h., et 10,000 ouvriers qui viennent tous les jours des communes environnantes. Cette ville, située dans une île formée par l'Isle, et sur le canal du Rhône au Rhin, est le centre de la fabrication des toiles de coton, des toiles peintes d'Alsace et de la filature de coton; il y a aussi plusieurs manufactures de draps. Ch. et T. de C.

Huningue, 820 h., sur le Rhin. Mousselines brodées. — *Saint-Louis*, 1,300 h. Bureau principal des douanes, sur la route de Bâle. — *Rixheim*, 3,000 h. Belle manufacture de papiers peints.

3°. **Belfort**, 5,687 h., à 69 kil. de Colmar. Relations avec la Suisse et l'Allemagne; grand bureau des douanes pour le transit; commerce en fer, fer-blanc, cuivre, quincaillerie, vins, eaux-de-vie, etc. T. de C.

Beaucourt, 1,500 h. Manufacture importante d'ustensiles en fer et en cuivre, d'articles d'horlogerie, de serrurerie, etc. — *Bitschwiller*, 2,700 h. Filature et tissage du coton; usines à fer

machines à vapeur, tôlerie, etc.—*Cernay*, 3,100 h.; *Thann*, 5,100 h. et *Wesserling;* toutes trois importantes par leurs filatures de coton et leurs toiles peintes. — *Delle*, 1,000 h. Grand bureau de douanes, sur la route de Porentruy.

68. RHONE.

Formé du *Lyonnais* et du *Beaujolais.*

2 arrond. 482,024 h. C. R. et Acad. de Lyon, 7e div. milit.

Pays de montagnes; récolte insuffisante en céréales; excédant en vins; on cite ceux de Condrieu, de Côte-Rôtie, de Sainte-Foi, etc.; fabrication de bière et de liqueurs; fromages renommés fabriqués en grand dans le Mont-d'Or. Manufactures considérables de soieries et de chapeaux de Lyon, d'indiennes et mousselines de Tarare, de toiles de fil et de coton du Beaujolais. Cuivre des mines de Saint-Bel et de Chessy, houille, plomb et argent, alquifoux, manganèse, marbre, quartz; verreries, vitres, cristaux, faïence, bijouterie fausse, produits chimiques.

Arrondissements.

1°. **Lyon**, ch.-l., 150,814 h. ††, au confluent du Rhône et de la Saône, et à 466 kil. de Paris; seconde ville de France sous le rapport de la population, du commerce et de l'industrie : 50,000 métiers produisant une quantité prodigieuse de soieries, dont la valeur dépasse 100,000,000 de francs, occupent près de 80,000 ouvriers; les cinq sixièmes de ces étoffes sont exportés à l'étranger, et principalement en Amérique, en Angleterre, en Italie et en Espagne. Les produits les plus importants de l'industrie lyonnaise sont, après les tissus de soie, la chapellerie et la brasserie, qui fournit annuellement environ 40,000 hectolitres de bière, dont la plus grande partie est expédiée dans le midi de la France; viennent ensuite la teinturerie, l'orfévrerie, la joaillerie, la bijouterie fausse, qui fait des expéditions en Amérique et dans l'Orient pour une valeur de 6,000,000; et enfin la passementerie, l'imprimerie et la fabrication des pro-

duits chimiques. Lyon est, en outre, un vaste entrepôt des denrées du Midi, et fait un immense commerce de commission et de banque avec le nord et le centre de la France, la Suisse, l'Allemagne, l'Italie et l'Espagne. — Bourse, Ch. et T. de C.; hôtel des Monnaies, lettre D; banque de Lyon.

Communications par eau : avec Paris, le Havre et le Nord par la Saône, le canal de Bourgogne, l'Yonne, la Seine, etc. (Voir *Navigation intérieure*); avec Strasbourg et l'Alsace, par la Saône et le canal du Rhône au Rhin; avec Orléans et Nantes, par la Saône, le canal du centre et la Loire; avec Marseille, par le Rhône; avec Bordeaux, par le Rhône, le canal de Beaucaire, le canal des Étangs, le canal du Midi et la Garonne. Un chemin de fer fait communiquer Lyon avec Saint-Étienne et Roanne.

Service journalier par bateaux à vapeur sur la Saône jusqu'à Châlons, et sur le Rhône pour Avignon, Arles, Beaucaire et Marseille.

Condrieu, 3,600 h., sur le Rhône. Commerce de grains et de vins blancs renommés. — *Givors*, 5,400 h., sur le Rhône, au débouché du canal de Rive-de-Giers et sur le passage du chemin de fer de Lyon à Saint-Étienne. Grand commerce de houille; verreries à bouteilles et à vitres. Dans les environs se trouve la belle manufacture de poterie, en terre de pipe d'*Arboras*. — — *Saint-Bel*, 500 h. et *Chessy*, 700 h., (ce dernier dans l'arrondissement de Villefranche); remarquables par leurs riches mines de cuivre. — *Saint-Genis-de-Laval*, 2,200 h. Indiennes; papiers peints coloriés et glacés.

2°. Villefranche, 7,553 h., près de la Saône, à 30 kil. de Lyon. Fabrication de toiles, d'étoffes de coton; grand commerce de bestiaux. T. de C. Mines de plomb sulfuré argentifère de *Poule* et *Cheneleite* dans l'arrond.

Tarare, 7,800 h., sur la route de Paris à Lyon, par le Bourbonnais. Centre d'une fabrication considérable de mousselines unies et brodées.

Beaujeu, 3,150 h. Grand commerce d'excellent vin; papeteries; toiles. — *Amplepuis*, 4,900 h.; *Cours*, 4,000 h.; *Cublize*, 3,100 h. et *Thisy*, 1,600 h.; toutes quatre à l'O. du département, se distinguent par la fabrication et le commerce des étoffes de fil et de coton dits *articles du Beaujolais*. — *La Mure*, 1,200 h. Même industrie.

69. SAONE (HAUTE-).

Formé d'une partie de la *Franche-Comté*.

3 arrond. 343,298 h. C. R., Acad. et dioc. de Besançon, 6e div. milit.

Récolte en céréales et en vins au delà des besoins; fabrication en grand de la farine et du kirsch-wasser; bois de construction, planches de sapin. Beaucoup de fer et d'usines; acier naturel et acier cémenté, tôle, fer-blanc; houille, tourbe, manganèse, sel gemme, marbre, beau granit; verreries, papeteries et fabriques de cotonnades.

Arrondissements.

1°. **Vesoul**, ch.-l., 5,887 h., à 354 kil. de Paris. Commerce en fer et en grains. Forges et usines dans l'arrondissement.

Port-sur-Saône, 2,050 h. Bestiaux; transport de bois de marine pour les ports de la Méditerranée.

2°. **Gray**, 6,535 h., sur la gauche de la Saône, à 66 kil. de Vesoul. Grand commerce de fer, grains, farine, bois de construction; commerce d'entrepôt pour les denrées coloniales et les productions du Midi. T. de C. Forges et usines dans l'arrondissement.

Champlitte, 3,100 h. Bons vins et eaux-de-vie. — *Gy*, 2,600 h. Commerce important en vins; fabriques de cotonnades.

3°. **Lure**, 2,950 h., à 31 kil. de Vesoul. Houille, forges, usines à fer, manufactures de tôle et de fer-blanc, verreries à vitres, papeteries et fabriques nombreuses de tissus de coton dans l'arrondissement.

Fougerolles, 5,700 h. Kirsch-wasser. — *Héricourt*, 3,400 h. Bonneterie de coton et de laine, fabriques de cotonnades et de toiles peintes, filatures de coton; tannerie et chamoiserie. — *Luxeuil*, 3,700 h. Bel établissement d'eaux minérales; commerce en fer et en kirsch. Près de Luxeuil se trouve la belle papeterie de *Saint-Bresson*. — *Plancher-les-Mines*, 1,400 h. Fabrication de carrés de montre, de vis, tire-bouchons, articles de quincaillerie, tabatières de corne, objets en laiton, etc. — *Saint-Loup*, 2,600 h. Grande fabrication de chapeaux de paille; commerce important d'eau de cerise. Dans les environs on remarque

les belles manufactures de tôle et de fer-blanc de *La Chaudeau* et de *Magnoncourt*.

70. SAONE-ET-LOIRE.

Formé de l'*Autunois*, du *Châlonnais*, du *Charollais* et du *Mâconnais*, parties de l'ancienne province de *Bourgogne*.

5 arrond. 538,807 h. C. R. et Acad. de Dijon, 18e div. milit.

Pays de montagnes; récolte à peu près suffisante en céréales; excédant considérable en vins estimés, livrés au commerce sous le nom de *vins de Mâcon*, et parmi lesquels on distingue les vins de Romanèche, de Thorins, de Moulin-à-Vent, de la Côte-Châlonnaise, etc.; culture du chanvre. Fer et usines à fer; grande exploitation de houille et de manganèse; acier de forges et de cémentation, tôle, fil de fer; fonderie de canons et de boulets; verreries à bouteilles (la célèbre manufacture de cristaux de *Montcenis* n'existe plus).

Arrondissements.

1°. MACON, ch.-l., 11,944 h., sur la droite de la Saône, à 399 kil. de Paris. Commerce considérable de vins très-estimés. T. de C.

Cluny, 4,300 h. Commerce de blé, bois, bestiaux; papeterie et tannerie. — *Romanèche*, 2,300 h., près de la Saône. Vins recherchés. — *Tournus*, 3,400 h. Commerce en vins et eaux-de-vie; fabriques de couvertures de coton. T. de C.

2°. AUTUN, 10,435 h. †, à 105 kil. de Mâcon. Commerce en fer, bois, chanvre, bestiaux; fabriques de tapis de pieds. T. de C.

Blanzy, 3,100 h., sur le canal du Centre. Exploitation importante de houille; verreries à bouteilles. — *Le Creuzot*, 3,200 h., près de *Montcenis*. Forges et fonderie célèbres; exploitation de houille. — *Épinac*, 1,650 h. Grande exploitation de houille; verreries à bouteilles. Chemin de fer aboutissant au canal de Bourgogne.

3°. CHALONS-SUR-SAÔNE, 12,400 h., sur la droite de la Saône, à 64 kil. de Mâcon, et à l'entrée du canal du Centre. Commerce d'entrepôt et de commission pour

les vins de Bourgogne et les denrées du Midi. T. de C. Verrerie de *Lamotte* dans l'arrondissement.

Chagny, 3,200 h., sur le canal du Centre et la route de Paris à Lyon. — *Givry*, 3,000 h. Commerce important de vins de la Côte Châlonnaise.

4°. CHAROLLES, 3,226 h., à 67 kil. de Mâcon. Commerce de bestiaux, blé, bois, fer, etc. T. de C.

Bourbon-Lancy, 3,000 h. Eaux minérales. — *Digoin*, 2,100 h., sur la droite de la Loire, au point où aboutissent le canal du Centre et le canal latéral à la Loire. — *Marcigny*, 2,700 h. Linge de table damassé.

5°. LOUHANS, 3,674 h., à 60 kil. de Mâcon. Commerce important en grains, farines, chevaux, bestiaux, volailles, etc. T. de C.

71. SARTHE.

Formée d'une partie du *Maine* et d'une partie de l'*Anjou*.

4 arrond. 466,888 h. C. R. et Acad. d'Angers, 4e div. milit.

Récolte suffisante en céréales, insuffisante en vins; chanvre, graines de trèfle; miel, cire, fruits cuits; bestiaux gras et volailles. Fabrication de linge de table, de toiles fines et communes, d'étamines à pavillons, de papier; tanneries, verreries. Fer et usines; anthracite, marbre et granit.

Arrondissements.

1°. LE MANS, ch.-l., 23,164 h. †, sur la Sarthe, à 211 kil. de Paris. Commerce de bestiaux, de volailles, de graines de trèfle et de luzerne, de plumes, de vieux linge; fabrication et blanchiment de toiles et de cire; bougies estimées. T. de C.

Ballon, 2,350 h.; *Ecommoy*, 3,600 h.; *Parigné-l'Évêque*, 3,400 h. et *Sillé-le-Guillaume*, 3,000 h.; importantes toutes quatre par la fabrication et le commerce des toiles.

2°. LA FLÈCHE, 6,440 h., sur le Loir, à 47 kil. du Mans. Commerce important de volailles, blé et fruits cuits. École militaire.

Sablé, 4,200 h., sur la Sarthe. Fabriques de gants et de serges; marbre noir.

3°. Mamers, 5,704 h., à 48 kil. du Mans. Fabriques de toiles, calicot, mousseline-laine, etc. T. de C.

Bonnétable, 5,800 h., ville la plus peuplée de l'arrondissement. — *La Ferté-Bernard*, 2,600 h. Beaucoup de toiles jaunes et écrues, toiles de couleur pour les colonies; commerce de bœufs gras et de graines de trèfle. — *Fresnay-sur-Sarthe*, 3,100 h. Toiles fines recherchées.

4°. Saint-Calais, 3,783 h., à 50 kil. du Mans. Commerce en blé et en graines de trèfle; fabriques de serges.

Bessé-sur-Braye, 2,500 h. Fabriques importantes de siamoises; manufacture de bougies, papeterie. — *Château-du-Loir*, 3,000 h. Toiles de chanvre, graines de trèfle.

72. SEINE.

Formé d'une petite partie de l'*Ile-de-France*.

3 arrond. 1,106,891 h. C. R., Acad. et dioc. de Paris, 1re div. milit.

Ce département, qui se compose de Paris et de sa banlieue, est le plus petit de tous; sa superficie n'est que de 47,548 hect. La plus grande partie des terres qu'il renferme sont livrées à la culture des légumes et des fruits pour la consommation de Paris; et les nombreuses fabriques qui s'élèvent dans les communes rurales participent toutes au mouvement industriel de cette ville immense.

Arrondissements.

1°. Paris, ch.-l., 909,126 h.[1] ††, sur la Seine. Capitale de la France et siége du gouvernement. Cette ville, l'une des plus grandes et des plus florissantes du monde, réunit dans son centre toutes les branches de l'industrie française; elle est en outre un vaste dépôt des manufactures des départements et un foyer très-actif de consommation pour les produits agricoles de presque toute la

[1] Sans y comprendre la *population flottante*, qui se compose d'étrangers et de voyageurs français.

France. La simple énumération des différents genres dans lesquels s'exerce l'industrie parisienne nous jetterait hors de notre cadre. Nous citerons seulement comme branches principales de cette industrie, les meubles, les objets de mode et de goût, les châles et un grand nombre de tissus d'espèces variées; la chapellerie, la librairie, les bronzes et une multitude d'objets d'arts; les papiers peints, l'orfévrerie, la bijouterie, l'horlogerie, la coutellerie, les instruments de physique et de mathématiques, les instruments de musique, la tabletterie, la ganterie, la parfumerie, les produits chimiques, la mégisserie, la tannerie, et enfin les tapisseries des Gobelins. La plupart des produits qui sortent des fabriques et des ateliers de Paris sont expédiés en province et dans toutes les parties du monde; cette exportation donne lieu à un immense commerce de commission. Un commerce plus considérable encore, c'est celui de l'approvisionnement de Paris en matières premières, en denrées pour l'alimentation des habitants et la nourriture des animaux, en bois de chauffage, en charbon, etc. La valeur seule des comestibles et des liquides consommés annuellement dans la ville et aux barrières s'élève au moins à 200,000,000 de francs; et dans cette somme prodigieuse ne sont point compris les frais de préparation et les bénéfices énormes du commerce de détail.

La place de Paris change avec toutes les places de l'Europe et de l'intérieur.

— Cour de cassation, Cour royale, Bourse, Ch. et T. de C., Banque de France[1], Conservatoire des arts et métiers; école polytechnique, écoles de droit, de médecine, des arts industriels et du commerce, des arts et manufactures, etc.; hôtel des Monnaies, lettre A.

[1] La Banque de France émet des effets au porteur de 500 fr. et de 1,000 fr., et des effets à ordre et à vue; elle escompte des effets de commerce, fait des avances sur lingots, reçoit les effets à encaisser, etc. La valeur moyenne des effets reçus à l'escompte est annuellement pour Paris seul de 1,200,000,000 de francs.

Communications par eau : avec Rouen, le Havre et la Manche, par la Seine; avec le N. de la France, par la Seine, l'Oise, les canaux Crozat, de Saint-Quentin et tous ceux des départements du N.; avec la Loire, par la Seine, les canaux de Loing, de Briare et d'Orléans; avec Lyon et le Rhône, par la Seine, le canal de Bourgogne et la Saône; avec le Rhin, aussi par le canal de Bourgogne, la Saône, le Doubs et le canal du Rhône au Rhin.

Paris est le centre du système des routes.

2°. SAINT-DENIS, 9,332 h., sur le canal de même nom, à 10 kil. de Paris. Mouture de grains, étoffes imprimées, lavage de laines.— *Clichy-la-Garenne*, remarquable par sa belle fabrique de céruse, se trouve dans l'arrondissement de Saint-Denis.

3°. SCEAUX, 1,670 h., à 11 kil. de Paris. A cet arrondissement appartiennent *Bercy*, centre du commerce des vins pour Paris; *Alfort*, connu par son école royale vétérinaire, et *Choisy-le-Roi*, qui se recommande par ses manufactures de cristaux, de verres à vitres, de vitraux, de faïence fine, et par ses fabriques de maroquin, de produits chimiques et de sucre indigène.

73. SEINE-ET-MARNE.

Formé d'une partie de l'*Ile-de-France* et de la *Brie* champenoise.

5 arrond. 325,881 h. C. R. et Acad. de Paris, 1re div. milit.

Excédant en céréales et en vins; commerce considérable de grains, farines, chanvre, bois, fourrage, laine, moutons, etc. Filatures de coton et de laine, tanneries, papeteries. Grande exploitation de pierres meulières et de grès à paver; acier et bijoux d'acier, porcelaine, faïence en terre de pipe, produits chimiques.

Arrondissements.

1°. MELUN, ch.-l., 6,846 h., sur la Seine, à 46 kil. de Paris. Fort marché aux grains.

Brie-Comte-Robert, 2,750 h. Commerce de grains.

2°. **Coulommiers**, 3,573 h., à 47 kil. de Melun. Tanneries et mégisseries; commerce en grains, laines, fourrage, bestiaux et fromage de Brie. Papeteries nombreuses dans l'arrondissement, entre autres celles du *Marais* (à Jouy) et de *Courtalin*.

3°. **Fontainebleau**, 8,021 h., à 17 kil. de Melun. Exportation de grès à paver. Le raisin de Fontainebleau, estimé à Paris, est l'objet d'un bon commerce.

Château-Landon, 2,500 h. Exportation considérable, par le canal du Loing, de pierres dures recevant le poli du marbre. — *Montereau*, 4,500 h., au confluent de l'Yonne et de la Seine. Commerce en grains; fabrique importante de belle faïence et de pipes en porcelaine. T. de C. — *Nemours*, 4,000 h., sur le canal du Loing. Commerce en grains et en farine; tanneries. La verrerie de *Bagneaux* se trouve dans les environs.

4°. **Meaux**, 7,809 h. †, sur la Marne et le canal de l'Ourcq, à 52 kil. de Melun. Grand commerce de grains, de farine et de fromage de Brie. T. de C.

Claye, 1,200 h., sur le canal de l'Ourcq. Étoffes imprimées. — *La Ferté-sous-Jouarre*, 3,950 h. Exploitation importante de belles pierres meulières. — *Lagny*, 2,100 h., sur la Marne. Fort marché aux grains.

5°. **Provins**, 6,007 h., à 48 kil. de Melun. Tanneries importantes; commerce de grains et de laines. T. de C.

74. SEINE-ET-OISE.

Formé d'une partie de l'*Ile-de-France*.

Arrond. 449,582 h. C. R. et Acad. de Paris, 1re div. milit.

Récolte suffisante en céréales et en vins; commerce considérable de farine et de bestiaux. Filature et tissage du coton, bonneterie de laine et de coton; papeteries; fabriques de linge de table, blondes, tulle, gaze; manufactures de toiles peintes de Jouy, de porcelaines de Sèvres; extraction de tourbe, de grès et de plâtre. Les établissements industriels de ce département, dans lequel est enclavé celui de la Seine, sont en quelque sorte des succursales de l'industrie et du commerce de Paris.

Arrondissements.

1°. **Versailles**, ch.-l., 29,209 h. †, à 21 kil. de Paris, auquel il est joint par un chemin de fer. T. de C. — A 10 kil. de Versailles, se trouve l'institut royal agronomique de *Grignon*; à 5 kil., la belle manufacture de toiles peintes de *Jouy*, et à 10 kil., sur la route de Paris, la célèbre manufacture de porcelaine de *Sèvres*.

Poissy, 3,000 h., sur la Seine. Grand marché de bestiaux pour l'approvisionnement de Paris. — *Saint-Germain-en-Laye*, 11,000 h., sur la Seine, joint à Paris par un chemin de fer.

2°. **Corbeil**, 3,690 h., sur la Seine. Manufactures de châles et étoffes de cachemire, de toiles peintes, filatures de coton; commerce de grains et farines.

Essonne, 3,000 h., à 1 kil. de Corbeil. Manufactures d'indiennes, de linge de table, de madapolams, etc.; fabriques de papeterie et de couvertures; filatures de laine et de coton. Dans les environs se trouve la belle papeterie d'*Écharcon*.

3°. **Étampes**, 7,896 h., à 55 kil. de Versailles. Commerce considérable de farine et de laines; éducation des abeilles; fabrique de bonneterie drapée : cette fabrication est très-importante à *Pussay*, dans l'arrondissement.

4°. **Mantes**, 3,818 h., sur la gauche de la Seine, à 50 kil. de Versailles. Commerce de produits de l'agriculture.

Houdan, 2,000 h. Blé, grains, laine; tanneries.

5°. **Pontoise**, 5,408 h., sur l'Oise, à 35 kil. de Versailles. Grand commerce de farine, de veaux et de bestiaux pour l'approvisionnement de Paris.

Beaumont-sur-Oise, 1,875 h. Forts marchés de grains et farine.

6°. **Rambouillet**, 3,006 h., à 40 kil. de Versailles. Commerce de grains, de farine et de bois; belle laiterie, bergerie royale de moutons mérinos.

Dourdan, 2,500 h. Grains et laine. T. de C.

75. SEINE-INFÉRIEURE.

Formé d'une partie de la *Normandie*, renfermant les pays de *Caux*, de *Bray*, etc. — Maritime.

5 arrond. 720,525 h. C. R. et Acad. de Rouen, 14e div. milit.

Récolte insuffisante en céréales; point de vin; le cidre et la bière y suppléent. Ce département est comme un vaste atelier de filature et de tissage du coton et du lin. Manufactures de draps, de rouenneries, toiles, indiennes, châles, etc.; blanchisseries, teintureries, papeteries. Minerai de fer, tourbe, plomb laminé; aciéries, mouvements de pendules; verreries à bouteilles et à vitres; produits chimiques. Pêche et apprêt du hareng.

Arrondissements.

1°. **Rouen**, ch.-l., 92,083 h. ††, à 136 kil. de Paris. Son port, situé sur la droite de la Seine, à 122 kil. de son embouchure, reçoit des navires de 300 tonneaux. Rouen fait un bon commerce maritime, de commission et de banque, et occupe, en France, le premier rang pour la fabrication des indiennes communes et des tissus de coton dits *rouenneries*. L'industrie de cette ville se distingue aussi par ses teintureries, ses filatures, ses fabriques de colle-forte, de produits chimiques, ses raffineries de sucre, etc. Ch. et T. de C.; hôtel des Monnaies, lettre B. Banque de Rouen. Bateaux à vapeur pour Paris et le Havre.

Elbeuf, 13,400 h., et *Caudebec-lès-Elbeuf*, 5,300 h., sur la droite de la Seine. Célèbres manufactures de draps; filatures de laine. T. de C.

Darnetal, 6,000 h., à 4 kil. de Rouen. Fabriques de draps, castorines, indiennes et flanelles; filatures de coton.

2°. **Dieppe**, 16,820 h., à l'embouchure de la Béthune et à 55 kil. de Rouen. Son port reçoit des navires de 500 tonneaux, et pourra en admettre d'un plus fort tonnage après l'exécution des travaux qu'on y a commencés; il est accompagné d'un bassin à flot assez

grand pour contenir une cinquantaine de navires. Armement pour la pêche de la morue, du hareng et de la baleine; construction de navires; raffineries de sucre; fabriques de dentelles; travail de l'ivoire et de l'os; parcs nombreux d'huîtres; bains de mer très-fréquentés. Ch. et T. de C. — Dans les environs se trouve l'importante fabrique d'horlogerie de *Saint-Nicolas-d'Aliermont*, qui fournit, à Paris, une quantité considérable de mouvements à pendules.

Eu, 3,750 h.; et *Tréport*, 2,500 h. T. de C., pour les deux villes. Tréport fait la pêche du hareng.

3°. Le Havre, 25,618 h. Port de mer du premier ordre, à l'embouchure de la Seine, et à 90 kil. de Rouen, 226 kil. de Paris. Ce port, le meilleur de la côte, se compose d'un avant-port et de trois bassins : le bassin du Roi, le bassin de la Barre et le bassin du Commerce; un dock doit y être construit aux frais d'une compagnie. Le Havre fait un très-grand commerce d'exportation et d'importation avec toutes les parties du monde, mais principalement avec les États-Unis et les Antilles; on estime qu'il reçoit plus du quart des denrées coloniales nécessaires à la consommation de toute la France, et les trois quarts des cotons en laine qui alimentent nos filatures. Le commerce de cette place embrasse encore, dans son mouvement, des affaires considérables de commission et de banque, et des relations très-étendues avec Paris, dont elle est le port maritime.

Armements pour la pêche de la morue et de la baleine; corderies et beaux chantiers de construction; entrepôt pour les marchandises prohibées; Bourse, Ch. et T. de C. — Banque du Havre.

— Service régulier par bateaux à vapeur, pour Londres, Brighton, Southampton, Lisbonne, Rotterdam; pour Hambourg, en 72 heures, correspondant avec Saint-Pétersbourg; pour Caen, Morlaix, Cherbourg, Dunkerque, Honfleur, Rouen et Paris. Paquebots pour Bahia, New-York, la Nouvelle-Orléans et Vera-Cruz.

Bolbec, 9,800 h. Nombreuses fabriques d'indiennes et de ca-

licots. — *Fecamp*, 9,500 h. Port à 40 kil. du Havre. Toiles de Caux dites *Guibert;* huile de rabette, soude de varech; chaussures pour les colonies, entrepôt de denrées coloniales de sel et de genièvre; armement pour la pêche du hareng et de la morue. T. de C. — *Harfleur*, 1,500 h. Petit port sur la rive droite de la Seine. — *Ingouville*, 8,000 h., à 2 kil. du Havre. Raffineries de sucre. — *Lillebonne*, 3,600 h. Filatures de coton et calicot. — *Montivilliers*, 4,000 h. Blanchisseries de toiles; commerce de grains.

4°. NEUFCHATEL, 3,463 h., à 50 kil. de Rouen. Verreries; commerce en beurre et fromage. T. de C.

Aumale, 2,600 h. Laines filées; fabriques de draps, flanelles, serges et blondes. — *Forges-les-Eaux*, 1,500 h. Grande exportation de terre excellente pour la fabrication des creusets; fabriques de faïence; eaux minérales. — *Gournay*, 3,200 h. Beurre excellent; eaux minérales. T. de C.

5°. YVETOT, 9,213 h., à 42 kil. de Rouen. Fabriques de toiles, coutils, basins, siamoises, etc. T. de C.

Caudebec, 2,750 h., sur la Seine. Fort marché de grains. — *Saint-Valery-en-Caux*, 5,250 h. Port de mer pour les petits navires; apprêt du hareng saur; soude de varech. T. de C.

76. SÈVRES (DEUX-).

Formé d'une partie du *Poitou*.

4 arrond. 304,105 h. C. R., Acad. et dioc. de Poitiers, 12e div. milit.

Excédant en céréales et en vins; fabrication de l'eau-de-vie; commerce de grains, de graines de trèfle, lin et luzerne. Beaucoup de mules et de mulets; engraissement du gros bétail et des moutons; chamoiserie, ganterie et tannerie. Minerai de fer, houille, antimoine, salpêtre.

Arrondissements.

1°. NIORT, ch.-l., 18,197 h., sur la Sèvre, à 416 kil. de Paris. Chamoiserie et ganterie; commerce en laines, cuirs, peaux de moutons, mulets, grains, etc. T. de C.

Saint-Maixent, 4,250 h., sur la Sèvre-Niortaise. Grand commerce de blé, mules, mulets et chevaux; tanneries, fabriques de serges.

2°. **Bressuire**, 1,894, à 70 kil. de Niort. Tanneries; fabriques de flanelles, serges, etc.

Thouars, 2,300 h., ville la plus importante de l'arrondissement. Commerce en grains, mulets, bestiaux, etc.

3°. **Melle**, 2,724 h., à 40 kil. de Niort. Grand commerce de mules, mulets, bestiaux, laines, grains, graines de trèfle, de luzerne, etc.; tanneries.

La Mothe-Saint-Heraye, 2,715 h., sur la Sèvre-Niortaise. Graines de trèfle et de luzerne, minoterie, tanneries.

4°. **Parthenay**, 4,288 h., à 44 kil. de Niort. Fabriques d'étoffes de laines; tanneries; commerce de blé et de bestiaux.

77. SOMME.

Formée de l'*Amiénois*, du *Ponthieu*, du *Santerre* et du *Vermandois*, parties de la *Picardie*. — Maritime.

5 arrond. 552,706 h. C. R. et Acad. d'Amiens, 16e div. milit.

Excédant considérable en céréales; très-peu de vin; le cidre et la bière le remplacent. Récolte en grand de légumes secs, chanvre, lin et graines grasses; fabrication de sucre de betterave, d'huile de graines et de savon mou. Nombreuses manufactures de lainages, draps, tapis, velours de coton, velours d'Utrecht, poils de chèvre, batistes, toiles de chanvre et de lin, toiles de coton, bonneterie, etc.; extraction de tourbe, produits chimiques.

Arrondissements.

1°. **Amiens**, ch.-l., 46,129 h. †, sur la Somme et sur le canal latéral à cette rivière, à 128 kil. de Paris. Cette ville, l'une des plus manufacturières de la France, possède de nombreuses fabriques de lainages, alépines, lastings, escots, napolitaines, prunelles, satins, poils de chèvre, velours de coton, velours d'Utrecht, etc., ainsi que de teintureries et des filatures de coton et de laine. On fait un grand commerce de lin, de toiles et de laines. Ch. et T. de C. Fabriques de sucre indigène dans l'arrondissement.

Corbie, 2,700 h., sur la Somme. Filatures de laine, fabriques d'alépines, velours et bonneterie. — *Villers-Bretonneux*, 2,500 h. Bonneterie et filature de laine.

2°. Abbeville, 18,247 h., sur la Somme, et à 50 kil. d'Amiens. Cette ville reçoit, à marée haute, des navires de 150 à 200 tonneaux. Elle a des fabriques de tapis de pieds, de calicots, percales, mousselines et autres étoffes en coton, de calmouks, bouracan, etc., ainsi qu'une belle manufacture de draps fins, l'une des premières établies en France. La corderie d'Abbeville est estimée. Commerce de serrurerie d'*Escarbotin*, village situé à 20 kil. vers l'ouest. T. de C.

Le Crotoy, 1,250 h. Petit port sur la droite et près de l'embouchure de la Somme. — *Saint-Valery-sur-Somme*, 3,300 h. Port sur la rive gauche et près de l'embouchure de la Somme, recevant des navires de 300 tonneaux. Pêche de la morue; commerce d'entrepôt et de commission. T. de C. Bateaux à vapeur pour Londres.

3°. Doullens, 3,912 h., à 33 kil. d'Amiens. Commerce en grains, huile, bestiaux, chanvre, lin et toiles d'emballage.

4°. Montdidier, 3,790 h., à 41 kil. d'Amiens. Commerce en grains, bestiaux, etc. Bonneterie de laine et de coton fabriquée en grand dans l'arrondissement.

Roye, 3,700 h. Beaucoup de grains et de farines pour l'approvisionnement de Paris.

5°. Péronne, 4,119 h., sur la droite de la Somme, à 51 kil. d'Amiens. Commerce en grains, farine, bonneterie, etc. Fabriques de sucre de betterave dans l'arrondissement.

Ham, 2,200 h., sur la Somme. Fabriques de sucre, rouenneries et articles de Saint-Quentin. Beaucoup de troupeaux dans les environs.

78. TARN.

Formé de l'*Albigeois*, partie du *Languedoc*.

4 arrond. 246,614 h. C. R. et Acad. de Toulouse, 10e div. milit.

Récolte en céréales, ordinairement au delà des besoins; excédant considérable en vins; culture du lin, du

chanvre, du pastel, de l'anis, etc.; éducation des abeilles; pâturages abondants; commerce de bestiaux et de volailles, de graines de trèfle et de minoterie. Vaste fabrication de draps croisés et autres lainages, de tissus de coton, de toiles de chanvre et de lin, de papier, cartons, bougies, etc. Minerai de fer, houille, marbre; usines à fer et à cuivre; fabrication d'ustensiles de ménage en cuivre, d'acier cémenté, de faux et de limes.

Arrondissements.

1°. ALBY, ch.-l., 11,801 h. ††, sur le Tarn, à 657 kil. de Paris. Commerce considérable en blé, minoterie, vin, graines de trèfle et de luzerne, prunes, anis vert, coriandre et drogueries; préparation du pastel; fabrication de linge de table, de toiles d'emballage, de molletons, de couvertures de coton, de tricots en laine, de bougies, etc. T. de C.

Réalmont, 2,800 h. Tricots, couvertures, molletons et serges. — *Saint-Juéry*, 1,500 h., à 6 kil. d'Alby. Belle forge du *saut-du sabo* sur le Tarn, fabrique d'acier; usine à cuivre, papeterie.

2°. CASTRES, 17,602 h., à 48 kil. d'Alby. Nombreuses manufactures de draps fins et de draps communs, de cuirs de laine, de casimirs; fabriques de papier. T. de C.

La Bastide-Rouairoux, 2,500 h. Cuirs de laine et castorines. — *Boissezon-d'Augmontel*, 3,400 h. Draperie blanche. — *Labruguière*, 3,800 h. Bestiaux. — *Lacaune*, 5,000 h. Commerce de laines. — *Lautrec*, 3,600 h. Bestiaux et volailles. — *Mazamet*, 8,200 h. Fabrication considérable de draps et de flanelles. — *Montredon*, 5,000 h. Commerce de bestiaux; fabrication de bonneterie.

3°. GAILLAC, 8,199 h., sur le Tarn, à 20 kil. d'Alby. Même commerce que dans cette dernière ville.

L'Isle-d'Alby, 5,150 h. Commerce de grains. — *Rabastens*, 5,700 h., sur le Tarn. Toiles de chanvre; commerce de grains.

4°. LAVAUR, 7,205 h., à 60 kil. d'Alby. Filature et tissage de la soie; étoffes pour meubles.

Graulhet, 5,300 h., Chapellerie commune, maroquins et toiles.

79. TARN-ET-GARONNE.

Formé d'une partie de la *Guyenne* et de la *Gascogne*.

3 arrond. 242,184 h. C. R. et Acad. de Toulouse, 10e div. milit.

Excédant considérable en céréales et en vins; minoterie, culture du chanvre, bestiaux, salaison de cuisses d'oie et de canard; beaucoup de mules et de mulets; soie et fabrication de bas de soie; tanneries importantes. Montauban est le centre d'une grande manufacture de draps et de cadisserie. Fer, usines à fer; paillettes d'or dans les sables de la Garonne; marbre.

Arrondissements.

1°. MONTAUBAN, ch.-l., 23,865 h. †, sur le Tarn, à 700 kil. de Paris. Draps, cadis et molletons; filatures de soie et de laine; toiles à tamis; minoterie et amidon. T. de C.

Caussade, 4,600 h. Grains, minoterie, safran et genièvre. — *Caylus*, 5,450 h. Grains. — *Négrepelisse*, 3,150 h. Grains, minoterie, toiles de coton. — *Saint-Antonin*, 5,500 h., sur l'Aveyron, tanneries, étoffes de laine, pruneaux, genièvre.

2°. CASTEL-SARRAZIN, 7,408 h., près de la Garonne, à 28 kil. de Montauban. Commerce de grains, vins, bestiaux et mulets.

3°. MOISSAC, 10,618 h., sur le Tarn, à 30 kil. de Montauban. Commerce considérable en minoterie, en vins, laines et safran. T. de C.

Valence-d'Agen, 3,150 h. Apprêt de plumes à écrire.

80. VAR.

Formé d'une partie de la *Provence*. — Maritime. — Frontière d'Italie.

4 arrond. 323,404 h. C. R. et Acad. d'Aix, 8e div. milit.

Récolte insuffisante en céréales; excédant en vins; chêne-liége, chêne à kermès, pins et sapins qui valent ceux du Nord; tous les simples connus en pharmacie;

orangers et grenadiers, figues et raisins secs, câpres, prunes de Brignolles, marrons du Luc, miel exquis, vers à soie. Fabrication et commerce considérable d'huile d'olives, de parfumeries, d'essences et de savon; pêche du thon, des anchois et de la sardine. Pays riche en minéraux (ils sont peu exploités); marbre, chromate de fer, acétate de plomb; verreries, marais salants.

Arrondissements.

1°. **Draguignan**, ch.-l., 9,794 h., à 899 kil. de Paris. Huile d'olives, sel de Saturne, savon. T. de C.

Fréjus, 3,050 h. †, T. de C. Son port, nommé *Saint-Raphaël*, exporte des rots en cannes et des anchois. — *Lorgues*, 5,050 h. Huile; fabrique de draps. — *Le Luc*, 3,600 h. Marrons renommés, huile; filatures de laine, tanneries. — *Saint-Tropez*, 3,650 h. Port de mer sur le golfe de Grimaud. Pêche du thon; exportation de vin, huile, marrons, liége et bouchons; bois, rots ou peignes de cannes, salaisons, etc. T. de C.

2°. **Brignolles**, 5,652 h., à 44 kil. de Draguignan. Excellentes prunes sèches, tanneries renommées. T. de C.

Barjols, 3,500 h. Huile estimée, figues, raisins secs. — *Cotignac*, 3,800 h. Fabriques de soie. — *Saint-Maximin*, 3,650 h. Huile, figues et raisins secs.

3°. **Grasse**, 12,825 h., à 60 kil. de Draguignan. Nombreuses fabriques de parfumeries et de savon; grand commerce en huile d'olives, figues, soie, miel et cire; tanneries importantes. T. de C.

Antibes, 5,950 h. Port sûr, mais ne recevant que des navires moyens. Exportation de jarres et poterie de Biot, d'huile, figues, salaisons, pierres réfractaires pour la fabrication de la soude factice. T. de C. — *Cannes*, 4,500 h. Port très-commerçant, exporte huile d'olives, fruits secs, parfumeries et savons de Grasse, anchois et sardines salées. A 2 kil. au N. se trouve *le Cannet*, 1500 h., remarquable par ses grandes plantations d'orangers dont les fleurs alimentent les fabriques de Grasse. — *Saint-Laurent-du-Var*. Bureau des douanes, sur la droite du Var à la frontière d'Italie. — *Vence*, 3,200 h. Vin estimé de la Gaude. — *Iles de Lérins* (Sainte-Marguerite et Saint-Honorat), en face de Cannes.

4°. **Toulon**, 35,322 h., à 80 kil. de Draguignan. Deuxième port militaire du royaume, au fond d'une

double rade. Commerce en huile d'olives, câpres, figues, amandes, oranges d'Hyères, jujubes et vins, parmi lesquels on cite ceux de la Malgue. Ch. et T. de C. Arsenal magnifique, chantiers de construction. Communications régulières avec Alger par bateaux à vapeur.

Bandol, 1,500 h. Port précédé d'une excellente rade. Grande exportation pour le Nord des vins du *Beausset*, petite ville de 3,000 h., sur la route de Toulon à Marseille. — *Cuers*, 5,000 h. Huile d'olives, vin. — *Hyères*, 8,900 h. Commerce d'oranges, citrons, huile et vins. Salines excellentes. — *La Seyne*, 6,400 h. Bon port en avant de la petite rade de Toulon. Construction de navires. — *Saint-Nazaire*, 2,800 h. Port. Exportation de vins du Beausset. — *Iles d'Hyères* (Porquerolles, Porteros et île du Levant); elles sont stériles et presque inhabitées.

81. VAUCLUSE.

Formé du *Comtat-Venaissin*, de la principauté d'*Orange* et d'une petite partie de la *Provence*.

4 arrond. 246,071 h. C. R. et Acad. de Nîmes, 8e div. milit.

Récolte insuffisante en céréales, excédant en vins; beaucoup de garance, graine jaune d'Avignon, bois de bustet, huile d'olives, miel excellent, soie et tissus de soie. Minerai de fer, usines à cuivre, alun et couperose.

Arrondissements.

1°. Avignon, ch.-l., 31,786 h. ††, sur la gauche du Rhône, à 707 kil. de Paris. Fabriques de florences, velours et taffetas; commerce en garance, sumac, graine jaune, safran, amandes, huile, etc. Ch. et T. de C.

Cavaillon, 7,050 h., sur la Durance. Commerce en soie et garance. — *L'Isle*, 6,300 h. Soie et garance; cadis drapés et molletons. — *Sorgues*, 2,800 h. Soie et garance; papeteries.

2°. Apt, 5,958 h., à 64 kil. d'Avignon. Cire, soie, belle faïence; confitures estimées.

Pertuis, 4,450 h., sur la Durance. T. de C.

3°. Carpentras, 9,224 h., à 30 kil. d'Avignon. Com-

merce important en soie, amandes, garance, alizari, safran, miel, cire, laine, huile d'olives, etc.

Monteux, 5,000 h. Garance.—*Pernes*, 4,800 h. Soie et garance.

4°. ORANGE, 8,874 h., à 28 kil. d'Avignon. Nombreuses filatures de soie; commerce en soie, garance, safran, graine jaune, miel, laines, etc.

Bollène, 4,800 h. Filatures de soie. — *Caderousse*, 3,300 h. Port sur le Rhône; et *Valréas*, 4,300 h. Soie et garance.

82. VENDÉE.

Formé d'une partie du *Poitou*. — Maritime.

3 arrond. 341,312 h. C. R. et Acad. de Poitiers, 12e div. milit.

Excédant considérable en céréales, assez de vin; culture du lin; bois de merrain, cercles et feuillards. Beaux pâturages, bestiaux, chevaux, mulets, pêche de la sardine. Grosse draperie, toiles de ménage, papeteries. Marais salants, mines d'antimoine, soude de varech.

Arrondissements.

1°. BOURBON-VENDÉE, ch.-l., 5,257 h., à 447 kil. de Paris. C'était, il y a peu de temps, un village nommé *La Roche-sur-Yon*.

2°. FONTENAY-LE-COMTE, 7,650 h., sur la Vendée, à 56 kil. de Bourbon-Vendée. Bois de merrain, feuillards.

Luçon, 3,800 h. †. Port sur un canal navigable pour des navires de 50 à 60 tonneaux, et situé à 15 kil. de l'anse de l'Aiguillon. Exportation de grains, de bois et de sel.

3°. LES SABLES-D'OLONNE, 4,778 h., à 34 kil. de Bourbon-Vendée. Petit port recevant des navires de 150 tonneaux. Pêche importante de sardines et autres poissons; exportation de grains et de sel; construction de navires pour Bordeaux, La Rochelle et Nantes. T. de C.

Beauvoir, 2,400 h. Port en face de l'île de Noirmoutiers. Grains et sel. — *Saint-Gilles-sur-Vie*, 1,100 h. Port de commerce, de relâche et de pêche. Exportation de sel et de grains; pêche de la sardine. — *Ile de Bouin*, séparée du continent par l'étroit canal du Daim, 2,650 h. Grains et sel. — *Ile-Dieu*,

2,200 h. Elle a un bon port sur la côte N., nommé *Port-Breton*. — *Ile de Noirmoutiers*, 7,000 h., séparée du continent par le goulet de Formentine, canal de 3 kil. de large et qui reste à sec à marée basse. L'île a un port de même nom sur la côte E. Elle exporte une grande quantité de sel pour l'Angleterre, la Hollande, la Prusse et les mers du Nord; on y pêche aussi des huîtres pour la France et l'Angleterre.

83. VIENNE.

Formé d'une partie du *Poitou*.

5 arrond. 288,002 h. C. R. et Acad. de Poitiers, 4e div. milit.

Récoltes abondantes en céréales et en vin; fabrication d'eau-de-vie; châtaignes, graines de trèfle et de luzerne, miel et cire; bœufs gras, moutons, mulets. Fer et usines, manganèse, excellentes pierres meulières; coutellerie et armes blanches de Chatellerault.

Arrondissements.

1°. Poitiers, ch.-l., 22,000 h. †, à 343 kil. de Paris. Grand commerce en graines de trèfle, de luzerne et de sainfoin, en laine, chanvre, lin, miel, cire, vin, cuirs, peaux de mouton, apprêt de peaux d'oie pour fourrures. T. de C. — École de droit.

Lusignan, 2,350 h. Commerce important en graines de trèfle et de luzerne.

2°. Chatellerault, 9,695 h., sur la Vienne, à 40 kil. de Poitiers. Coutellerie estimée, armes blanches et armes à feu, exploitation de meules, blanchisseries de cire. Commerce en graines de trèfle et de luzerne, en chanvre, laines, pruneaux, merrains, anis vert, et vins estimés. T. de C.

3°. Civray, 2,100 h., sur la droite de la Charente, à 60 kil. de Poitiers. Commerce en grains, truffes, marrons renommés, graines de trèfle et de luzerne, mules, chevaux, bestiaux, laines, etc.

4°. Loudun, 5,032 h., à 60 kil. de Poitiers. Grains de toute espèce, graines de trèfle et de luzerne, cire, chanvre, lin, laine, vin blanc, truffes, huile de noix, de lin et de chenevis; peaux d'oie.

5°. MONTMORILLON, 4,157 h., à 52 kil. de Poitiers. Papeteries renommées.

84. VIENNE (HAUTE-).

Formé d'une partie du *Limousin*, de la *Marche* et du *Poitou*.

4 arrond. 293,011 h. C. R. et Acad. de Limoges, 22e div. milit.

Récolte insuffisante en céréales et en vins; châtaignes en abondance; commerce en bestiaux, chevaux, mulets, bois de merrain et cire. Nombreuses papeteries, fabriques de grosse draperie. Exploitation de kaolin et de pétunzé; manufactures de porcelaine. Fer et usines à fer, forges à acier, plomb, argent, étain, laminage du plomb et du zinc; chaudronnerie, coutellerie, verreries.

Arrondissements.

1°. LIMOGES, ch.-l., 29,706 h. †, à 380 kil. de Paris. Manufactures de porcelaine, fabriques de papier et de grosse draperie, blanchisserie de cire, coutellerie. T. de C. — Dans l'arrondissement, papeteries nombreuses, manufactures de porcelaine, mines de plomb et de fer.

Eymoutiers, 3,550 h. Grande récolte de cire blanche. — *Saint-Léonard*, 6,000 h. Porcelaine, papier et gros drap.

2°. BELLAC, 3,581 h., à 41 kil. de Limoges. A 12 kil. de Bellac se trouve la mine d'étain de *Vaulry*, et à 25 kil., la belle verrerie à bouteilles d'*Azat-le-Riz*.

Le Dorat, 2,200 h. Fabrication de poids et mesures et de baromètres. — *Magnac-Laval*, 3,450 h. Gros drap.

3°. ROCHECHOUART, 4,123 h., à 42 kil. de Limoges. Verreries à vitres et à bouteilles. Usines à fer et à acier dans l'arrondissement.

Saint-Junien, 5,700 h., sur la Vienne; ville principale de l'arrondissement. Ganterie, papeterie.

4°. SAINT-YRIEIX, 6,900 h., à 41 kil. de Limoges. Exploitation abondante de kaolin et de pétunzé, manufactures de porcelaine, fabriques de toiles; usines à fer, mine d'antimoine non exploitée.

85. VOSGES.

Formé d'une partie de la *Lorraine*.

5 arrond. 411,034 C. R. et Acad. de Nancy, 3e div. milit.

Pays de montagnes; assez de grains, grand excédant en avoine, peu de vin : fabrication de kirsch-wasser, de fromages de Gerardmer; culture du houblon. Nombreuses scieries mécaniques; commerce en planches de sapin et bois de construction pour la marine; fabrication considérable de papier de toutes qualités, d'instruments de musique et de dentelles. Fer et cuivre, beaucoup d'usines à fer, acier de forge et de cémentation, fer-blanc, tôle, fil de fer, clouterie; verreries, glaces, cristaux, marbre, granit, porphyre, tourbe, etc.

Arrondissements.

1°. ÉPINAL, ch.-l., 9,526 h., sur la Moselle, à 381 kil. de Paris. Papier, usines à fer et verreries dans l'arrondissement.

Bains, 2,400 h. Fer-blanc, tréfilerie, forges; broderies. — *Rambervilliers*, 5,000 h. Papeteries, usines à fer.

2°. MIRECOURT, 5,684 h., à 30 kil. d'Épinal. Fabrication considérable d'instruments de musique et de dentelles; boissellerie pour Paris. T. de C.

3°. NEUFCHATEAU, 3,645 h., à 66 kil. d'Épinal. Dans l'arrondissement, usines à fer et fabrication en grand de pointes de Paris.

4°. REMIREMONT, 5,055 h., à 24 kil. d'Épinal. Tissage en grand du coton, fabriques de pointes de Paris et papeteries dans l'arrondissement.

Bussang, 2,350 h. Exportation d'eau minérale en bouteilles. — *Plombières*, 1,400 h. Eaux thermales très-fréquentées; jolie quincaillerie en fer poli, broderies. — *Val-d'Ajol*, 6,300 h. Kirsch-wasser.

5°. SAINT-DIÉ, 7,906 h. †, à 84 kil. d'Épinal. Filature et tissage du coton, forges et papier dans l'arrondisse-

ment; exploitation de plomb argentifère à la *Croix-aux-Mines*, dans les environs.

Gerardmer, 6,000 h. Fabrication de fromages, de boisselerie et boîtes de sapin.

86. YONNE.

Formé d'une partie de la *Bourgogne* et d'une partie de la *Champagne*.

5 arrond. 355,237 h. C. R. et Acad. de Paris, 18e div. milit.

Grand excédant en céréales et en vins : les plus estimés sont ceux de Tonnerre, d'Irancy, de Coulanges, d'Auxerre, d'Avallon, de Joigny, et les vins blancs de Chablis; bois et charbon pour Paris; bestiaux et laines. Minerai de fer, usines à fer.

Arrondissements.

1o. Auxerre, ch.-l., 11,575 h., sur l'Yonne, à 168 kil. de Paris. Commerce en vins et en bois. T. de C.

Chablis, 2,500 h. Vins blancs renommés. — *Coulanges-la-Vineuse*, 1,300 h. Excellents vins. — *Saint-Florentin*, 2,300 h., sur le canal de Bourgogne. Fort marché aux grains; commerce de bois et de charbon pour Paris. — *Vermanton*, 2,750 h. Commerce de vins et de bois.

2o. Avallon, 5,309 h., à 49 kil. d'Auxerre. Bons vins, bois et feuillettes. T. de C.

3o. Joigny, 5,494 h., sur l'Yonne, à 35 kil. d'Auxerre. Exportation de vins, bois et charbon. T. de C.

Villeneuve-le-Roi, 5,200 h. Vins, bois et charbons; tanneries.

4o. Sens, 9,095 h. ††, sur l'Yonne, à 75 kil. d'Auxerre. Commerce en bois, charbon, vins, laines, grains, etc.; tanneries importantes. T. de C.

5o. Tonnerre, 4,271 h., sur le canal de Bourgogne, à 34 kil. d'Auxerre. Grand commerce en vins estimés, fabrication de vins mousseux façon de Champagne. Dans l'arrondissement se trouve le haut fourneau d'*Ancy-le-Franc*, qui donne une fonte de qualité supérieure.

INDUSTRIE AGRICOLE.

La France, placée à égale distance du pôle et de l'équateur, jouit d'un climat généralement tempéré, et elle doit à sa situation dans la zone centrale de l'Europe le précieux avantage de réunir dans son étendue les divers genres de culture propres aux régions méridionales et ceux qui réussissent mieux sous les climats humides des pays septentrionaux.

Sa surface est, comme nous l'avons vu, de 540,085 kil. c., ou plus de 54,000,000 d'hectares. Sur ce nombre, il y a environ 25,000,000 d'hectares en terres labourables, ce qui fait près de la moitié de la superficie totale; 5,000,000 en prairies, ou un peu plus du onzième; à peu près 8,000,000 d'hectares en bois; 2,135,000 hectares en vignes; 644,000 en vergers, pépinières et jardins, et 951,000 en cultures diverses : le reste est en landes, pâtis, bruyères, bâtiments, routes, rivières, canaux, etc.

La récolte moyenne du *froment* est de 57,000,000 d'hectolitres; elle s'est élevée, en 1835, à plus de 71,000,000 : la récolte moyenne du *seigle* est moitié moindre que celle du blé; celle de l'*avoine* en est à peu près les trois cinquièmes, et celle du *maïs*, cultivé principalement dans les Landes et les Basses-Pyrénées, d'un neuvième environ. On a reconnu que la quantité des grains récoltés suffit à la consommation de toute la France, pour douze mois et demi dans les années ordinaires, pour treize mois dans les bonnes récoltes, et pour quatorze mois dans les années abondantes.

Les contrées les plus fertiles en céréales sont en général situées dans la moitié septentrionale du royaume; ce sont la Basse-Normandie, l'Artois, la Picardie, l'Ile-de-France, la Champagne, l'Orléanais et surtout la Beauce, la Lorraine, l'Alsace, la Bourgogne, la Franche-Comté, le Berry, le Bourbonnais, le Poitou, la Bretagne, le Maine et l'Anjou. Au midi de la France, les grains ne sont abondants que sur les plaines arrosées par la Ga-

ronne et ses affluents, dans le bassin particulier de l'Aude et en Corse. La récolte est insuffisante dans la Provence, le Lyonnais, le Limousin, la Marche, dans les départements qui reçoivent leurs noms des Pyrénées, et dans ceux de l'Ardèche, du Gard, du Cantal, de la Drôme, d'Indre-et-Loire, des Landes, de la Seine-Inférieure et de la Seine, à cause de l'immense population de Paris.

Plus d'un vingt-septième de la superficie est en *vignobles*. La récolte du vin, l'une des principales richesses agricoles de la France, est de 39 à 40,000,000 d'hectolitres, sur lesquels un sixième est converti en eau-de-vie. La valeur de ce produit est d'environ 800,000,000 de fr. Si l'on tire une ligne de l'embouchure de la Loire jusqu'à la Meuse, un peu au-dessous de Mézières, on a la limite de la culture en grand de la *vigne*.

Les départements suivants ont le plus de vignobles :

	hect.		hect.
Gironde	138,823	Aude	51,079
Charente-Inférieure	111,682	Haute-Garonne	48,908
Hérault	103,682	Loiret	39,882
Charente	99,493	Bouches-du-Rhône	39,490
Dordogne	89,894	Pyrénées-Orientales	38,442
Gers	87,772	Maine-et-Loire	38,260
Gard	71,306	Saône-et-Loire	37,936
Lot-et-Garonne	69,349	Yonne	37,543
Var	67,657	Tarn-et-Garonne	36,703
Lot	58,627	Indre-et-Loire	35,004

Plusieurs autres départements, quoique moins riches en vignes que les précédents, méritent d'être cités par l'importance de leurs récoltes en vin, dont la majeure partie entre dans le commerce d'approvisionnement de Paris : tels sont l'Aube, la Marne, la Côte-d'Or, l'Allier, la Nièvre, le Cher, le Loir-et-Cher et l'Indre.

Les départements qui ont le moins de vignes sont les Ardennes, le Cantal, l'Eure, la Lozère, la Mayenne et la Haute-Vienne. La Bretagne, les départements sur le littoral de la Manche, l'Orne et la Creuse n'en ont point, ou presque point. Les meilleurs vins sont fournis

par la Gironde, la Côte-d'Or, Saône-et-Loire, l'Yonne, la Marne, l'Hérault, les Pyrénées-Orientales, le Rhône, la Drôme, le Jura, l'Aube, le Haut-Rhin, le Bas-Rhin, la Loire et l'Ardèche. Nous avons indiqué à chacun de ces départements les qualités les plus estimées.

Les parties les plus boisées de la France sont situées à l'E., sur les revers du Jura, des Vosges, des Ardennes, du plateau de Langres, de la Côte-d'Or et des monts du Morvan; au S.-E., sur le versant occidental des Alpes; au S.-O. dans les Pyrénées et les Landes, qui s'étendent sur le littoral de l'Atlantique. Les *bois* occupent plus du quart de la superficie dans les départements de la Nièvre, du Var, de la Haute-Saône et de la Haute-Marne; du quart environ dans la Drôme, les Landes, le Bas-Rhin, le Haut-Rhin, la Côte-d'Or, le Doubs, le Jura, la Meuse et les Vosges; d'à peu près le cinquième dans l'Ain, l'Ariége, l'Eure, l'Isère, la Meurthe, l'Yonne, l'Ardèche, les Ardennes, la Dordogne, le Gard, les Basses-Pyrénées, les Hautes-Pyrénées, Saône-et-Loire et Vaucluse; enfin d'un sixième environ dans le Lot, les Basses-Alpes, la Moselle et la Vienne.

On évalue la récolte du *chanvre* à 40,000,000 de kil., représentant une valeur de 36,000,000 de fr. Les chanvres mis dans le commerce sont fournis principalement par la Champagne, la Bourgogne, la Picardie, l'Anjou, la Touraine, l'Alsace, la Bretagne, la Normandie, le Berry, le Languedoc, le Dauphiné, l'Auvergne, le Bordelais et la Lorraine. Le *lin* est cultivé en grand dans la Flandre, l'Anjou, la Bretagne, le Maine, le Languedoc, le Béarn et quelques contrées de la Normandie. La Picardie en livre aussi une assez grande quantité au commerce; mais il n'est point d'une bonne qualité.

La culture de la *betterave* et du *houblon* est très-étendue dans les départements du N. de la France, qui produisent aussi une quantité considérable d'*huile de colza* et *d'huile d'œillette*. L'*huile d'olives* est la principale richesse de la Provence. L'*olivier* se retrouve à l'E. du Rhône; mais cet arbre ne dépasse guère la

limite déterminée par une ligne dont les points extrêmes sont, d'une part, la ville de Die (Drôme), de l'autre, Saint-Girons (Ariége). Le *mûrier* s'avance beaucoup plus au N.; on en a fait des plantations considérables dans les départements de Seine-et-Oise et de la Côte-d'Or : il est cultivé aussi dans l'Ain, le Jura, le Haut-Rhin, l'Indre-et-Loire, et même dans le Calvados. L'*oranger*, le *citronnier*, le *câprier*, le *pistachier* et le *grenadier* ne quittent pas les côtes de la Méditerranée, et le *figuier* ne donne des produits importants que dans cette région.

L'Alsace, les départements de Vaucluse, de l'Hérault, des Bouches-du-Rhône, et quelques parties de la Normandie fournissent la *garance*, et le Gard, le *tournesol* des teinturiers.

Le capital de la propriété foncière est estimé à 48 milliards. L'agriculture occupe plus de 20,000,000 de personnes, et fournit annuellement, d'après les calculs de M. Mathieu de Dombasle, des produits ayant une valeur de 5 milliards environ, somme dans laquelle les céréales entrent pour plus de moitié.

9,131,000 *bœufs*, *taureaux*, *vaches* et *veaux*, et plus de 30,000,000 de *moutons*, *brebis*, *chèvres*, *etc.*, sont élevés par l'industrie agricole. L'espèce ovine donne tous les ans des laines pour la somme de 210,000,000 de f. La Normandie, la partie occidentale du bassin de la Loire, le Charolais et le Morvan engraissent un nombre considérable de *bœufs* pour la consommation : ce sont les départements du S.-E. qui nourrissent le moins de ces animaux utiles.

Le nombre des *chevaux* est, en France, d'environ 2,500,000; l'agriculture en emploie près des quatre cinquièmes. Le Limousin, l'Auvergne et le Périgord fournissent de bons chevaux de selle; les *navarrins*, élevés dans les Pyrénées, sont encore plus estimés. C'est de la Normandie, du Perche, du Boulonais et des Ardennes que l'on tire la plupart des chevaux de fatigue et de trait. Des chevaux d'une race supérieure vivent abandonnés à eux-mêmes dans les plaines de la Camargue, entre les deux branches principales du Rhône. Les c

partements de l'Ariége, des Hautes-Pyrénées, des Deux-Sèvres, de la Vienne et de la Haute-Vienne exportent un grand nombre de *mulets* en Espagne et en Italie; la Manche en expédie aux îles d'Amérique.

La Lorraine, l'Alsace et le Béarn font un commerce important de jambons; le Maine, la Beauce, le Périgord et plusieurs départements du S.-O. exportent à l'intérieur une quantité considérable de *volailles*.

Les *abeilles*, élevées dans tous les départements, sont une des richesses de la Bretagne et d'une partie du Languedoc. C'est à Narbonne et dans les départements environnants que l'on récolte le meilleur miel.

Les *vers à soie* ne sont élevés en grand que dans la partie méridionale du bassin du Rhône : ils produisent annuellement environ 9,000,000 de kil. de cocons, d'où l'on tire 900,000 kil. de soie grège.

INDUSTRIE MINÉRALE ET MÉTALLURGIQUE.

Les mines et minières de *fer* exploitées en France sont divisées en trois classes : 1° les minerais dits d'*alluvion*; 2° les minerais en couches réglées dans divers étages des terrains secondaires; 3° les minerais en filons, en amas, etc., dans des terrains non stratifiés ou à stratification très-tourmentée.

Les minerais dits d'*alluvion* sont ordinairement des hydrates de peroxyde de fer oolitique, c'est-à-dire en grains sphéroïdaux de toute grosseur, en rognons, en fragments irréguliers, etc.; ils se rencontrent par toute la France, mais ils abondent surtout dans les régions de l'E., du N.-E. et du centre, précisément dans le sol recouvert par nos plus grandes forêts.

Les minerais de la deuxième classe se trouvent plus particulièrement sur les versants des chaînes de montagnes qui couvrent au N. le bassin du Rhône, et le long des Cévennes.

Les minerais en filons, en amas, ou minerais de montagnes proprement dits, se présentent en gîtes nom-

breux dans les Vosges, les Alpes du Dauphiné, les Pyrénées et les chaînes de la Bretagne.

La fonte de fer emploie plus de 500 hauts fourneaux, et l'affinage du gros fer et de l'acier, 1,700 foyers : le produit de ces usines est annuellement d'environ 254,300,000 kilogr. de *fonte brute*, 40,500,000 kilogr. de *fonte moulée*, 207,500,000 kilogr. de gros *fer* et *acier* ayant en tout une valeur d'à peu près 140,000,000 de fr. Le martelage, le laminage, la fenderie, la tréfilerie, la tiraerie, la tôlerie, la ferblanterie, etc., tiennent allumés plus de 600 fours et foyers, et l'élaboration de l'acier environ la moitié de ce nombre : la valeur produite est pour le fer de 83,000,000 de fr., et pour l'acier de 9,600,000 fr.

Nous citerons parmi les départements qui ont le plus de fer et d'usines, la Haute-Marne, la Nièvre, la Côte-d'Or, la Dordogne, la Haute-Saône, l'Ariége, la Meuse, les Ardennes, la Moselle, le Cher, les Vosges, le Doubs, l'Indre, l'Isère, le Jura, la Loire, l'Eure, l'Orne, les Pyrénées-Orientales, l'Aude, l'Aveyron, la Charente, la Haute-Vienne et les Landes.

Quoique l'exploitation de la *houille* ait pris en France un grand développement, l'extraction de ce minéral est encore d'un tiers au-dessous des besoins. Le nombre des mines concédées est de plus de 200 ; elles fournissent tous les ans 2 milliards et environ 400,000,000 de kilogr. On compte en France 46 bassins houillers; les principaux sont ceux du département de la Loire, de Valenciennes ou d'Anzin (Nord); de Décize (Nièvre); du Creuzot, de Blanzy et d'Épinac (Saône-et-Loire); de Brassac (Puy-de-Dôme); d'Alais (Gard); d'Aubin et de Rodez (Aveyron); de Littry (Calvados); de Fins et de Commentry (Allier) ; de Saint-Gervais (Hérault) ; de Carmeaux (Tarn); de Vouvant (Vendée), et le bassin de la Loire-Inférieure, qui s'étend aussi dans le département de Maine-et-Loire.

Le nombre des mines de *lignite* exploitées est de 42 et celles d'*anthracite* de 24 ; les premières donnent 120,000,000 de kilogr., et les secondes 68,000,000.

Trente-sept départements exploitent la *tourbe* ; plu

de 448,000,000 de kilogr. de ce combustible sont extraits d'environ 2,000 tourbières.

Il existe en France 29 mines de *plomb*, mais 10 seulement sont exploitées ; elles sont presque toutes argentifères et donnent une valeur de 770 à 780,000 fr., y compris celle de l'argent, qui forme à peu près les deux tiers de cette somme. Les exploitations les plus importantes sont dans le Finistère, la Lozère, le Puy-de-Dôme, l'Isère, le Haut-Rhin, le Gard, le Rhône et la Loire.

Les mines de *cuivre* de Saint-Bel et de Chessy, dans le département du Rhône, sont les seules ouvertes ; elles ne produisent guère que 150,000 kilogr. de ce métal, ce qui n'est pas la quarantième partie de la quantité nécessaire à la consommation.

Le département de l'Isère possède la mine d'*or* de la Gardette, dont l'exploitation vient d'être reprise, et la mine d'*argent* de Chalances, abandonnée depuis longtemps. Deux autres mines d'argent, l'une à Huelgoat (Finistère), l'autre à Sainte-Marie (Haut-Rhin), ont donné une quantité de métal valant à peine 84,000 fr.

L'*antimoine* se trouve surtout dans les montagnes de l'Auvergne et du Vivarais ; les principales mines sont situées dans l'Ardèche, le Puy-de-Dôme, la Lozère, la Haute-Loire, le Cantal et le Gard ; leur produit s'élève tout au plus à 80,000 fr.

Les départements de l'Allier, du Cher, de la Dordogne, du Rhône et de Saône-et-Loire exploitent une quantité de *manganèse* qui suffit à peu près aux besoins de l'industrie.

Nous terminerons cet aperçu rapide par quelques renseignements sur les principaux minéraux non métalliques. Il y a en France 130 carrières de *marbre*. Les Vosges fournissent du *porphyre*, la Bretagne et la Franche-Comté de beaux *granits*, et les Pyrénées d'excellent marbre statuaire et plusieurs variétés de marbre coloré. Les *pierres lithographiques* de Belley et de Châteauroux sont considérées comme les meilleures de France.

Les *pierres à meules* abondent surtout dans les dépar-

tements de Seine-et-Marne et de Seine-et-Oise, qui en extraient à eux seuls pour 2,500,000 fr. Les carrières de *pierres de taille, moellons, etc.*, au nombre de plus de 9,000, donnent un produit de 20,000,000 de fr. Celui des *dalles* et *ardoises* est d'environ 1,400,000 fr. Les ardoises sont très-abondantes dans les départements des Ardennes, de Maine-et-Loire, de la Meuse, de la Manche et des Pyrénées. Enfin on extrait de 3,000 carrières environ pour 2,800,000 fr. de *pierres à chaux*, et 4,300,000 fr. de *pierres à plâtre*.

La Meurthe possède un banc inépuisable de *sel gemme* et plusieurs sources salées; le *sel* se trouve aussi en abondance dans les départements de la Franche-Comté.

L'exploitation des *bitumes minéraux* a lieu plus particulièrement dans les départements de l'Ain, des Landes, du Puy-de-Dôme, du Bas-Rhin et du Haut-Rhin.

INDUSTRIE MANUFACTURIÈRE.

L'industrie métallurgique et l'industrie manufacturière emploient environ 2,500 machines à vapeur; la construction des appareils à vapeur fonctionnant dans les établissements et sur les navires et bateaux est devenue elle-même une branche industrielle dont l'importance s'accroît d'année en année.

On évalue à plus de 2 milliards de fr. la masse des produits qui sortent tous les ans des 38,000 fabriques, manufactures et usines de France. Nous avons vu précédemment la valeur approximative des métaux : voici maintenant celle des principaux produits manufacturés.

Cotons. Les filatures donnent annuellement 34,000,000 de kilogr. de coton filé, qui valent environ 170,000,000 de fr. Les fabriques qui travaillent le coton créent une valeur de 600,000,000 de fr.

Étoffes de laine. Les draps, tissus, serges, etc., sont évalués à 420,000,000 de fr., les châles de laine à 20,000,000, et les châles en poil de chèvre à 6,000,000

Soieries. Le nombre de métiers est de 84,000, ils fournissent plus de 200,000,000 de fr. d'étoffes et articles en soie. La quantité de soie grège employée à la confection des soieries est d'environ 2,000,000 de kilogr., ayant une valeur de 110 à 120,000,000 de fr.; la France en tire de l'étranger pour la moitié de cette somme.

Toiles de chanvre et de lin, dentelles et tulles. Ces articles réunis sont évalués à 250,000,000 de fr.

Tannerie, chamoiserie, mégisserie, maroquinerie, parcheminerie. La préparation des peaux occupe dans tous les départements un nombre considérable d'ouvriers. Les produits de cette grande industrie ont une valeur de 170 à 180,000,000 de fr.

Raffineries de sucre. Il sort annuellement des raffineries 60 à 70,000,000 de fr. de sucre.

Glaces, verreries et *cristaux.* Environ 200 usines produisent une valeur de 47,000,000 de fr.

Porcelaine, faïence et *poterie.* La valeur totale est de 25,000,000 de fr. dont 16,000,000 à peu près pour la porcelaine et la faïence fine.

Produits chimiques. Environ 22,000,000 de fr.

Savon. 30 à 35,000,000 de fr. de marchandises sortent des savonneries de Marseille et de la Provence; il faut y ajouter 3 ou 4,000,000 de savons mous fabriqués surtout par les départements du Nord.

Chapellerie. Le produit de cette industrie est pour toute la France de 20 à 25,000,000 de fr.

Bijouterie et orfévrerie. Environ 40,000,000 de francs. Pour Paris seul les produits de la bijouterie s'élèvent à la somme de 24,000,000.

Bronzes. Ces produits, fabriqués en grande partie à Paris, ont une valeur de 25,000,000 de fr.

Horlogerie. On évalue l'horlogerie fine et l'horlogerie de fabrique chacune à 20,000,000 de fr. environ.

Papeterie. 25 à 30,000,000 de fr.

A cette liste, que nous n'avons pas cru devoir étendre davantage, il nous paraît utile d'ajouter l'indication des lieux qui se distinguent comme centres de grande fabrication.

TABLEAU

DES PRINCIPAUX PRODUITS MANUFACTURÉS

avec les lieux renommés pour la fabrication.

PRODUITS.	LIEUX DE FABRICATION.
Armes à feu.	Paris, Saint-Etienne, Mutzig, Souilhac.
Armes blanches.	Saint-Étienne, Klingenthal, Chatellerault.
Batistes, linons, gazes. .	Saint-Quentin, Cambrai, Valenciennes.
Bijouterie, orfévrerie, instruments de physique et de mathématiques .	Paris, Lyon.
Bonneterie.	Troyes, Orléans, Rouen, la Picardie.
Bonneterie de soie. . . .	Nîmes, Lyon, Ganges, Romans.
Bronzes ciselés.	Paris.
Calicots, percales et autres articles en coton. .	Saint-Quentin, Rouen, Troyes, Lille, Turcoing, Roubaix, Cholet, Tarare, Abbeville, le département du Haut-Rhin.
Châles.	Paris, Lyon, Nîmes, Saint-Quentin, Reims.
Chamoiserie, mégisserie, parcheminerie.	Paris, Grenoble, Niort, Milhau, Annonay, Pont-Audemer, Vendôme.
Chapellerie.	Paris, Lyon.
Coton filé.	Lille, Roubaix, Saint-Quentin, Rouen, Troyes.
Coutellerie.	Chatellerault, Langres, Paris, Thiers, Saint-Étienne, Chaumont.
Cristaux.	Baccarat, Munzthal, Choisy-le-Roi.
Dentelles et blondes. . .	Alençon, Valenciennes, Douai, Bayeux, Caen, Lille, Le Puy, Mirecourt, Chantilly.
Draperie fine.	Sedan, Louviers, Elbeuf, Lodève, Chalabre, Vienne, Carcassonne, Limoux, Beauvais, Vire, Beaumont-le-Roger, Castres, Abbeville.
Draperie moyenne. . . .	Castres, Tours, Montauban, Montluel, Châteauroux.
Étoffes légères en laine. .	Reims, Amiens, Beauvais.
Ganterie.	Paris, Grenoble, Milhau, Chaumont, Niort, Blois, Vendôme.
Glaces.	Saint-Gobain, Saint-Quirin, Cirey.
Horlogerie fine.	Paris, Versailles, Lyon.
Horlogerie de fabrique. .	Besançon, Montbelliard.
Instruments de musique.	Paris, Mirecourt.
Librairie.	Paris, Lyon.
Maroquins.	Paris, Toulouse.
Meubles.	Paris.
Mousselines.	Saint-Quentin, Tarare, Alençon, Abbeville.
Papier.	Annonay, Angoulême, Limoges, Thiers, Ambert, les Vosges, Vire.
Papier peint.	Paris.
Parfumeries.	Grasse et la Provence.
Passementerie, rubans. .	Saint-Étienne, Saint-Chamond, Lyon, Nîmes.
Porcelaine.	Sèvres, Limoges, Bayeux, Chantilly, Nevers.
Poterie fine.	Sarreguemines, Creil, Montereau, Chantilly, Nevers, Toul.
Produits chimiques . . .	Paris, Rouen, Montpellier, Marseille.

PRODUITS.	LIEUX DE FABRICATION.
Quincaillerie, taillanderie, etc.	Strasbourg, Thiers, Chatellerault, Langres, Amboise, Toulouse, Saint-Étienne, Foix, Raucourt, Klingenthal, Charleville, Molsheim, Rugles.
Savon.	Marseille, Grasse.
Soies grèges.	Les départements du Gard, de la Drôme, de l'Ardèche, de Vaucluse, des Bouches-du-Rhône, de l'Isère, de l'Hérault, du Var, etc.
Soieries.	Lyon, Nîmes, Tours, Avignon.
Sucre raffiné.	Paris, Bordeaux, Marseille, Nantes, Rouen.
Sucre indigène.	Les départements du Nord, du Pas-de-Calais, de la Somme, de l'Aisne, etc.
Tannerie.	Paris, Sens, Givet, Pont-Audemer, Metz, Tours, Milhau, Espalion, Rennes, Montbéliard, Château-Renault.
Tapis.	Aubussson, Felletin, Beauvais, Abbeville.
Tapisseries.	Paris (les Gobelins), Beauvais.
Toiles de chanvre et de lin.	Saint-Quentin, Valenciennes, Douai, Cambrai, Lille, Laval, Lisieux, Rennes et la Bretagne, Cholet, la Basse-Normandie.
Toiles peintes	Mulhouse, Colmar et autres communes du Haut-Rhin, Jouy, Rouen, Beauvais.
Tréfilerie, épingles, aiguilles.	Laigle, Romilly, Rugles.

COMMERCE.

Il ne sera question ici que du commerce extérieur de la France avec les colonies et les pays étrangers. La répartition des produits de l'agriculture et de l'industrie sur les différents points du royaume est l'objet d'un immense commerce intérieur, dont l'importance peut être appréciée dans son ensemble et relativement à chaque localité, au moyen des renseignements que nous avons donnés jusqu'ici sur les valeurs des productions les plus remarquables et sur la nature des opérations dans les principaux centres du mouvement commercial. Nous ne dirons rien du commerce des foires : la facilité des communications et des transports par toute l'Europe, a fait perdre à ces foyers temporaires de transactions commerciales leur grande utilité d'autrefois, et

chaque année voit diminuer le nombre des commerçants qui, il y a peu de temps encore, se rendaient en foule aux deux principales foires de la France, celles de Beaucaire et de Guibray.

D'après le tableau le plus récemment publié par l'administration des douanes, le commerce extérieur de la France a mis en circulation, pendant l'année précédente, une masse de marchandises ayant une valeur de 1,892,961,000 fr.; savoir : 955,907,000 fr. de marchandises exportées, et 937,054,000 fr. d'importations.

Les valeurs *exportées* se répartissent de la manière suivante :

	Par mer.	Par terre.	Total.
Produits naturels....	259,977,988	78,372,007	338,349,995
Objets manufacturés.	434,800,842	182,756,799	617,557,641
	694,778,830	261,128,806	955,907,936

Les marchandises françaises sont entrées dans la somme totale pour 659,023,930 fr., savoir :

Produits naturels.....	185,673,309
Objets manufacturés....	473,350,421
	659,023,730

La différence de 296,883,906 fr. est la valeur des marchandises d'origine étrangère réexportées en nature.

Les valeurs *importées* se divisent comme il suit :

		Par mer.	Par terre.	Total.
Matières nécessaires à l'industrie.....		413,797,395	184,054,548	597,851,943
Objets de consommation	naturels.	144,062,488	21,841,936	165,904,424
	fabriqués.	71,353,955	101,944,157	173,298,112
		629,213,838	307,840,641	937,054,479

Sur cette somme de 937,054,479 fr., la consommation intérieure a absorbé 656,479,682 fr., savoir :

Matières nécessaires à l'industrie..		478,399,821
Objets de consommation	naturels.....	120,538,375
	fabriqués.....	57,541,486
		656,479,682

La différence de 280,574,797 fr. est la valeur des marchandises qui ont transité par la France.

Les tableaux suivants montrent dans quelle proportion les principales espèces de marchandises ont contribué à former les sommes que l'on vient de voir. Nous y ajouterons les pays de destination et de provenance, rangés selon l'importance des valeurs qu'ils ont reçues à l'exportation, et qu'ils ont fournies à l'importation. Dans ces deux tableaux, les nombres expriment des millions et des centaines de mille francs. Le titre *commerce spécial* indique à l'*exportation* les produits de notre sol et de notre industrie, et à l'*importation* les marchandises étrangères entrées dans la consommation de notre pays.

EXPORTATION.

MARCHANDISES.	COMMERCE général.	COMMERCE spécial.	PAYS DE DESTINATION.
PRODUITS NATURELS.			
Vins.	51,9	51,6	Alger, villes anséatiques, États-Unis, États Sardes, Suisse, Brésil, Belgique, Pays-Bas, Prusse, île Maurice, Martinique, Rio de la Plata, Russie, Angleterre, Guadeloupe, Bourbon, Suède et Norwége, Danemark.
Soies écrues.	40,9	0,7	Angleterre.
Soies teintes.	9,7	3,2	États-Unis, Allemagne, Chili, Prusse, Belgique.
Céréales.	20,1	10,7	Angleterre, Espagne, Alger, Guadeloupe, Martinique.
Coton.	18,9	»	Suisse, États Sardes, Belgique, Russie, Allemagne
Eau-de-vie de vin. .	17,2	16,7	Angleterre, États-Unis, Suisse, Toscane, États Sardes, Suède et Norwége, villes anséatiques, Alger, Pays-Bas, Autriche, Brésil.
Sucre brut et terré. .	15,8	»	Pays-Bas, États Sardes, Autriche, Prusse.
Garance.	15,7	15,7	Angleterre, Suisse, Allemagne, Russie, États-Unis, Belgique, villes anséatiques, Pays-Bas.
Café.	11,1	»	Suisse, Turquie, Autriche, Belgique, États Sardes.
Chevaux, mulets et bestiaux.	10,6	10,6	États Sardes, Espagne, Guadeloupe, Martinique, Bourbon; Angleterre, pour les bestiaux.
Peaux tannées, corroyées, mégissées, maroquinées. . .	8,4	8,1	Turquie, États Sardes, Angleterre, Deux-Siciles, Espagne, Grèce, Autriche, Alger, Brésil, Toscane, États-Unis, Suisse.
A reporter.	220,3	117,5	

MARCHANDISES.	COMMERCE général.	COMMERCE spécial.	PAYS DE DESTINATION.
Report.	220,5	117,3	
Huiles volatiles. . .	6,9	4,4	Angleterre, Allemagne, villes anséatiques, États-Unis, États Sardes, Autriche, Russie, Espagne, Belgique, Pays-Bas.
Bois de pin et de sapin.	3,4	3,1	Espagne, Belgique, Prusse, États Sardes, Alger, Sénégal, Saint-Pierre, Bourbon.
Merrain et feuillard.	0,5	0,4	Martinique, Guadeloupe, Saint-Pierre, Cuba, Belgique.
Liége brut et ouvré.	2,7	0,8	Villes anséatiques, Allemagne, États Sardes, États-Unis, Russie, Angleterre, Suisse, Danemark, Pays-Bas, Suède et Norwège.
Huile d'olives . . .	6,1	2	Martinique, États-Unis, Guadeloupe, Suisse, Brésil, Alger, Haïti, Cuba, Belgique.
Lin.	5,6	2,2	Angleterre, États Sardes.
Fruits de table. . . .	5,5	5,2	Angleterre, Belgique, États-Unis, nord de l'Europe.
Peaux brutes et pelleteries.	5,3	»	Autriche, Pays-Bas, Deux-Siciles, Espagne, villes anséatiques, Toscane, Allemagne, Turquie.
Œufs.	5	5	Angleterre.
Fer.	4,9	»	Suisse, États Sardes, Espagne, Alger, Mexique, Chili, Turquie.
Or battu, tiré, laminé et filé.	4,7	4,7	Suisse, Belgique, États Sardes, Toscane, Allemagne, Espagne, Indes, Chine, États Barbaresques, Turquie, Angleterre.
Autres articles. . . .	67,4	40,5	
	338,3	185,6	

OBJETS MANUFACTURÉS.

Tissus de soie et de fleuret.	176,6	139,4	États-Unis, Angleterre, Allemagne, Belgique, Espagne, Suisse, États Sardes, Toscane, villes anséatiques, Brésil, Russie, Alger, Deux-Siciles, Pays-Bas, Cuba, Chili, Turquie.
Tissus de coton. . .	114	80,1	Espagne, États-Unis, Suisse, Sénégal, États Sardes, Belgique, Brésil, Bourbon, Allemagne, Angleterre, Guadeloupe, Alger, Martinique, Cuba, Toscane, Haïti, Pays-Bas, Deux-Siciles.
Tissus de laine. . . .	79,7	64,4	États-Unis, Suisse, États Sardes, Espagne, Angleterre, Belgique, Turquie, Allemagne, Deux-Siciles, États Barbaresques, Alger, Toscane, Chili, Pays-Bas, Mexique.
Tissus de lin ou de chanvre.	47,2	28,3	Espagne, États-Unis, Angleterre, Cuba, Guadeloupe, Martinique, Sénégal, Alger, Allemagne, Suisse, Mexique, Saint-Pierre, Belgique, États Sardes, Haïti.
A reporter.	417,5	312,2	

MARCHANDISES.	COMMERCE général.	COMMERCE spécial.	PAYS DE DESTINATION.
Report.	417,5	312,2	
Peaux ouvrées. . . .	19	18,9	États-Unis, Angleterre, Brésil, Guadeloupe, Martinique, Allemagne, Espagne, Suisse, Alger, Turquie, Belgique, Chili, Egypte, Prusse.
Mercerie.	14	12,4	États-Unis, Espagne, États Sardes, Belgique, Angleterre, Suisse, Deux-Siciles, Allemagne, Alger, Saint-Pierre, Brésil, Cuba, Toscane, Turquie.
Tabletterie, bimbeloterie, etc.	4,4	4	États-Unis, Angleterre, Brésil, États Sardes, Suisse, Espagne, Belgique, Cuba, Bourbon, Maurice, Pays-Bas, Martinique, Guadeloupe.
Meubles.	2,3	2,2	Angleterre, Belgique, États-Unis, Suisse, Turquie, île Maurice, Alger, États Sardes, Allemagne, Guadeloupe, Bourbon, Pays-Bas, Martinique.
Instruments de musique.	1,1	1	États-Unis, Angleterre, Suisse, Belgique, Brésil, États Sardes, Bourbon.
Horlogerie.	10,6	7,8	Angleterre, Belgique, Suisse, États-Unis, États Sardes, Pays-Bas, Allemagne, Espagne, Turquie, villes anséatiques.
Sucre raffiné. . . .	10,2	6,7	Suisse, Turquie, États Sardes, Alger, Égypte, Autriche, Deux-Siciles, Toscane, États Barbaresques, Grèce.
Linge et habillements.	9,5	8,7	Suisse, Allemagne, États-Unis, Alger, Belgique, États Sardes, Angleterre, Espagne, Brésil, Chili.
Verreries, cristaux, verroteries. . . .	9,4	7,8	États-Unis, Angleterre, États Sardes, Suisse, Espagne, Alger, Russie, Prusse, Turquie, Maurice, Bourbon, Belgique, Guadeloupe, Martinique, Sénégal, Toscane, Allemagne, Deux-Siciles, Brésil.
Porcelaine et poterie.	6,2	6,2	États-Unis, Belgique, villes anséatiques, Suisse, Angleterre, Allemagne, États Sardes, Pays-Bas, Prusse, Bourbon, Espagne, Alger, Guadeloupe, Martinique.
Glaces et miroirs. . .	1,6	1,4	États-Unis, Belgique, États Sardes, Espagne, Maurice, Deux-Siciles, Pays-Bas, Suisse.
Orfèvrerie et bijouterie.	7,6	4	Brésil, Angleterre, Bourbon, Martinique, Suisse, Belgique, États-Unis, Allemagne, Maurice, Espagne, États Sardes, Turquie, Sénégal, Cuba, Pays-Bas, Prusse, Alger.
Modes.	6,4	6,4	États-Unis, Angleterre, Allemagne, Belgique, Cuba, Pays-Bas, Brésil, Suisse, États Sardes, Russie, Toscane, Autriche.
Papier, papier peint, carton, etc. . . .	6,8	6,6	États-Unis, villes anséatiques, Suisse, États Sardes, Belgique, Russie, Brésil, Allemagne, Pays-Bas, Mexique, Alger, Cuba.
A reporter.	526,6	406,3	

MARCHANDISES.	COMMERCE général.	COMMERCE spécial.	PAYS DE DESTINATION.
Report.	526,6	406,3	
Livres.	4,8	4,4	Belgique, Angleterre, États Sardes, Suisse, Allemagne, Russie, États-Unis, Pays-Bas, Brésil, Toscane, Deux-Siciles, Espagne, Chili, Portugal, Autriche, Mexique.
Gravures et lithographies.	3,6	3,5	Allemagne, États Sardes, Belgique, Russie, États-Unis, Pays-Bas, Suisse, Angleterre, Prusse, villes anséatiques, Turquie, Autriche, Toscane, Brésil, Mexique.
Parfumerie.	5,7	5,7	États-Unis, Cuba, Angleterre, Espagne, Belgique, Maurice, Brésil, États Sardes, Martinique, Rio de la Plata.
Ouvrages en métaux.	5,3	4,4	Suisse, États-Unis, Guadeloupe, États Sardes, Espagne, Alger, Martinique, Bourbon, Deux-Siciles, Allemagne, Belgique, Chili.
Plaqués.	4,6	4,3	Belgique, Pays-Bas, Allemagne, États Sardes, États-Unis, Angleterre, Suisse, villes anséatiques, Espagne, Deux-Siciles, Turquie, Brésil, Chili.
Articles divers de l'industrie parisienne.	4,5	4,5	Belgique, Allemagne, Pays-Bas, Suisse, Alger, États-Unis, villes anséatiques, Espagne, Angleterre, Toscane, États Sardes, Cuba, Russie.
Machines et mécaniques	4,3	4	Allemagne, Suisse, Belgique, États Sardes, Espagne, Bourbon, Russie, Prusse, Deux-Siciles, Mexique.
Sel.	3,9	3,9	Saint-Pierre, États Sardes, Norwége, Pays-Bas, Danemark, Suisse, Prusse, Alger, Belgique, Angleterre, États Romains, Toscane, Brésil, Rio de la Plata, Bourbon.
Savons	2,4	2,4	Suisse, Belgique, Cuba et Porto-Rico, Bourbon, États-Unis, Alger, États Sardes.
Médicaments composés.	2,1	2,1	Belgique, Suisse, Guadeloupe, Martinique.
Fils de chanvre ou de lin.	2,1	1,5	Espagne, Suisse, Guadeloupe, Martinique.
Couleurs.	2	1,9	Espagne, États-Unis, Suisse, Belgique.
Armes.	1,8	9	Sénégal, États-Unis, Brésil
Coutellerie.	1,7	1,1	États Sardes, Espagne, États-Unis.
Autres articles. . . .	42,1	22,4	
	617,5	473,3	

IMPORTATION.

MARCHANDISES.	COMMERCE général.	COMMERCE spécial.	PAYS DE PROVENANCE.
MATIÈRES NÉCESSAIRES A L'INDUSTRIE.			
Coton.	111,8	89,5	États-Unis, Égypte, Brésil, Turquie, Saint-Thomas, Haïti, Cayenne, Guadeloupe, Indes anglaises, Chili, Venezuela, Nouv.-Grenade.
Soies.	106,9	61	États Sardes, Suisse, Turquie, Deux-Siciles, Espagne, Toscane.
Laines en masse. . .	44	34,2	Allemagne, Belgique, Espagne, Angleterre, Turquie, États Barbaresques, Prusse, Suisse, Russie.
Huile d'olives . . .	27,8	29,8	États Sardes, Deux-Siciles, Turquie, États Barbaresques, Toscane, Espagne.
Bois de construction.	22,4	22	Norwége et Suède, Suisse, Prusse, Allemagne, Russie, États Sardes.
Bois à brûler et charbon.	3	3	Belgique, Allemagne, Espagne, Suisse.
Merrain et feuillard.	5,2	5,7	Autriche, Belgique, Prusse, États Sardes.
Liége brut et ouvré.	2,8	1,2	Espagne, États Sardes.
Indigo.	21,9	19,5	Indes anglaises, possessions hollandaises, Chili, Philippines, Guatimala, Venezuela.
Fils de chanvre ou de lin.	21,5	21	Angleterre, Belgique, Allemagne, Prusse.
Peaux brutes. . . .	20,4	17,5	Rio de la Plata, Pays-Bas, Brésil, villes anséatiques, Alger, Belgique, Allemagne, Haïti, Suisse, Sénégal.
Tabac en feuilles. . .	20	15	États-Unis, Pays-Bas, Angleterre, Allemagne.
Houille.	18,4	17,5	Belgique, Angleterre, Prusse, Allemagne.
Cuivre.	15,1	15	Angleterre, Russie, Turquie, Brésil, Chili, Suède.
Poils propres à la filature ou à la chapellerie.	14,2	9,3	Allemagne, Russie, Turquie, Angleterre.
Fer et acier.	7,4	3,7	Suède, Angleterre, Espagne, États Sardes, Allemagne, Russie, Prusse, Autriche, Pays-Bas.
Fonte.	2,8	2,4	Angleterre, Belgique, Allemagne.
Cendres et regrets d'orfèvres.	9,5	9,4	Suisse, Belgique, Allemagne, États Sardes, Espagne.
Plomb.	7,5	7,5	Espagne, villes anséatiques, Prusse, Pays-Bas, Belgique.
Chevaux.	7,3	7,3	Belgique, Suisse, Prusse.
Cochenille.	7	2,9	Mexique, Guatimala, Cuba, États-Unis, Indes hollandaises.
Chanvre.	6,1	5,9	Russie, Toscane, Deux-Siciles.
Bois de teinture et d'ébénisterie. . . .	6,1	5,2	Haïti, États-Unis, Mexique, Cuba, Nouvelle-Grenade, Brésil, Martinique, Guadeloupe, Cayenne.
A reporter.	509,1	405,5	

MARCHANDISES.	COMMERCE général.	COMMERCE spécial.	PAYS DE PROVENANCE.
Report.	509,1	405,5	
Nattes ou tresses de paille.	5,1	3,5	Espagne, Toscane, Allemagne, Russie, Belgique.
Gommes exotiques. .	4,9	2,5	Sénégal, États Barbaresques, Égypte, Turquie
Zinc.	4,8	4,6	Prusse, villes anséatiques, Angleterre, Belgique.
Graisses de poissons.	4,3	4,2	Saint-Pierre, États-Unis.
Suif brut.	4,2	3,4	Russie, Deux-Siciles, Toscane, Angleterre, Belgique.
Soufre brut.	4,1	1,9	Deux-Siciles.
Étain brut.	3,3	3,5	Angleterre, Indes hollandaises, Belgique, Chili, États Sardes.
Potasse.	2,7	2,5	États-Unis, Toscane, Russie, Angleterre.
Lin.	2,5	1	Belgique, Allemagne.
Autres articles. . . .	52,8	45,8	
	597,8	478,4	

OBJETS DE CONSOMMATION. — NATURELS.

Sucre des colonies françaises.	55	43,3	Guadeloupe, Bourbon, Martinique, Cayenne.
Café.	21,9	11,5	Haïti, Cuba, Indes hollandaises, Brésil, Guadeloupe, Martinique, Bourbon.
Fruits oléagineux. Graines de lin.	16,6	15,3	Russie, Belgique, Deux-Siciles, Angleterre, Prusse, Turquie.
Fruits oléagineux. Autres. . . .	4,7	4,8	Belgique, Angleterre, Allemagne, Autriche.
Fruits oléagineux. Amandes, noix, noisettes, etc.	0,6	0,4	États Sardes, Deux-Siciles, Espagne.
Froment, méteil, etc.	14,5	2,1	Russie, Turquie, États Sardes, Prusse, Allemagne.
Orge et avoine. . . .	1,5	1,4	Belgique, Russie, Allemagne, Suisse, Danemark.
Bestiaux.	8,2	8,2	Allemagne, Belgique, Suisse, Prusse.
Poissons de mer (morues, etc.). . . .	7,6	7,5	Saint-Pierre, Norwége.
Sucres étrangers. . .	7,2	1,5	Cuba, Espagne, Brésil, Philippines, Indes hollandaises, Saint-Thomas, Chine.
Fruits (oranges, citrons, fruits secs, etc.).	6,6	6,3	Espagne, États Sardes, Portugal, Deux-Siciles.
Riz.	4	4,1	États Sardes, États-Unis, Indes, Espagne, Toscane.
Fromages.	3,7	3,2	Pays-Bas, Suisse, Belgique, États Sardes, Angleterre.
Beurre.	2,2	2,1	Belgique, Allemagne, Suisse, villes anséatiques.
Poivre et piment. . .	2,4	2,8	Indes hollandaises, Indes anglaises, Philippines, États-Unis.
A reporter.	156,7	114,5	

MARCHANDISES.	COMMERCE général.	COMMERCE spécial.	PAYS DE PROVENANCE.
Report.	156,7	114,5	
Cacao.	2,1	1,1	Brésil, Venezuela, Chili, Nouvelle-Grenade, Martinique, États-Unis, Saint-Thomas.
Vanille.	1,5	0,8	États-Unis, Mexique, Cuba.
Thé.	1,2	0,7	Chine, États-Unis.
Girofle.	0,5	0,1	Cayenne, Bourbon, Indes anglaises.
Autres articles. . . .	3,9	3,3	
	165,9	120,5	

OBJETS DE CONSOMMATION. — FABRIQUÉS.

Tissus de soie. . . .	18,4	0,5	Suisse, Pays-Bas, États Sardes, Prusse, Toscane.
Rubans.	16,2	1,7	Suisse, Prusse, Pays-Bas.
Foulards.	7,7	2,9	Angleterre, Belgique, Indes, Suisse.
Tissus de lin ou de chanvre.	29,9	23,1	Belgique, Angleterre, Allemagne, Russie, Suisse.
Tissus de coton. . .	19,1	»	Suisse, Angleterre.
Tulles, gazes, etc.. .	5,4	0,3	Angleterre, Belgique.
Guinées et autres toiles à carreaux des Indes.	5,2	»	Indes françaises, Bourbon.
Tissus de laine. . .	16	0,3	Belgique, Angleterre, Prusse.
Horlogerie.	8,3	4	Suisse, Allemagne.
Chapeaux de paille. .	5,3	5,2	Toscane, États Sardes, Allemagne, Belgique, Deux-Siciles, Suisse.
—— de fibres de palmier.	4,2	2,5	États-Unis.
Machines et mécaniques.	4,1	2,4	Angleterre, Belgique.
Bimbeloterie et mercerie.	4	2,9	Allemagne, Prusse, Angleterre, Belgique.
Armes.	3	0,7	Belgique.
Instruments aratoires, limes, râpes, scies et outils.	2,9	2,4	Allemagne, Angleterre, Prusse, Pays-Bas.
Sucre raffiné. . . .	3,3	»	Allemagne, Pays-Bas.
Tabac.	3,3	0,7	Cuba, Allemagne, Angleterre, États-Unis.
Livres.	1,5	1	Angleterre, Allemagne, Belgique.
Autres articles. . . .	15,5	6,9	
	173,3	57,5	

Les États-Unis, l'Angleterre, les États Sardes, la Suisse, la Belgique, l'Espagne et l'Allemagne sont les pays avec lesquels nos relations commerciales ont le plus d'activité. Nous faisons annuellement, avec ces sept états, pour 1,220 à 1,230 millions d'affaires, exportation et importation réunies; ce qui est à peu près les 65 pour 100, ou près des deux tiers de la masse de nos opérations avec l'étranger. Pour les États-Unis seuls, la valeur des marchandises importées et exportées dépasse 300,000,000, c'est-à-dire le sixième environ de notre commerce extérieur; elle est de 230 à 240,000,000 pour l'Angleterre; de 170,000,000 environ pour les États Sardes; de 150,000,000 pour la Suisse et la Belgique, et de 100 à 110,000,000 pour l'Espagne et l'Allemagne. Voici quelles sont les limites du mouvement de nos opérations commerciales avec les autres pays :

De 40 à 45,000,000, importation et exportation réunies : Russie, Turquie, Pays-Bas.

De 35 à 40,000,000 : Toscane et États Romains, Guadeloupe, Deux-Siciles, Bourbon.

De 30 à 35,000,000 : Brésil, Martinique, villes anséatiques, Prusse.

De 25 à 30,000,000 : Alger, possessions espagnoles en Amérique.

De 20 à 25,000,000 : Indes anglaises, Suède et Norwége.

De 15 à 20,000,000 : Saint-Pierre et Miquelon, Sénégal, Autriche.

De 10 à 15,000,000 : Haïti, Mexique, États Barbaresques, Chili, Rio de la Plata.

De 5 à 10,000,000 : Maurice et le Cap, Égypte, Indes hollandaises, Républiques formées de la Colombie, Cayenne, Indes françaises.

De 3 à 5,000,000 : Possessions danoises en Amérique, Portugal, Danemark, Grèce, Pérou et Bolivia.

De 1 à 2,000,000 : Côtes d'Afrique, Cochinchine avec les Philippines et les îles de l'Océanie, Chine, possessions anglaises en Amérique.

NAVIGATION.

« Le nombre de nos ports de mer est de 400; savoir :

1°. Région de la Manche, depuis la frontière de la Belgique jusqu'à la pointe du Finistère...	102
2°. Région de l'Océan, de la pointe du Finistère à la frontière d'Espagne.....	215
3°. Région de la Méditerranée.....	83
	400

« Ces ports sont distribués ainsi qu'il suit :

Sur les bords de la mer.....	145
Sur les parties maritimes des rivières.....	176
Au pourtour des îles.....	79
	400

(*Statistique des ports maritimes.* — Ministère du Commerce.)

Il entre annuellement dans ces ports 127,500 navires portant 4,900,000 tonneaux, y compris les bâtiments qui font la navigation de cabotage; savoir :

		Navires. entrés.	Tonnage.
Navigation faite concurremmt avec l'étranger.	Navires français...	6,240	527,000
	— étrangers..	9,800	1,080,000
Navigation réservée aux seuls navires français.	Colonies françaises.	400	100,000
	Pêche de la morue.	500	62,000
	— de la baleine.	20	9,000
	Cabotage.....	110,540	3,122,000
		127,500	4,900,000

Dans ce nombre, on compte 4,350 navires à vapeur du port de 565,000 tonneaux; savoir :

	Navires entrés.	Tonnage.
Navires français de grande navigation	725	122,000
— de cabotage.....	2,025	225,000
	2,750	347,000
Navires étrangers.....	1,600	218,000
	4,350	565,000

Nos principaux ports contribuent de la manière suivante dans l'ensemble du tonnage :

	Tonnage.	Navires.	Proportion pr °/o
Marseille.....	767,600	7,500	15 à 16 °/o
Le Havre.....	599,100	4,550	12 à 13 °/o
Rouen.....	352,800	4,400	7 à 8 °/o
Bordeaux.....	351,800	6,650	7 à 8 °/o
Nantes.....	203,700	4,450	4 à 5 °/o
Cette.....	132,000	1,380	2 3/4 °/o
Dunkerque.....	117,000	1,500	2 1/2 °/o
Calais.....	109,500	1,370	2 1/4 °/o
Saint-Malo.....	104,500	12,300	2 1/8 °/o

Viennent ensuite les ports de Boulogne, Honfleur, Toulon, Arles, La Rochelle, qui figurent sur le tableau des entrées avec un chiffre de 75 à 100,000 tonneaux ; ce chiffre est de 40 à 70,000 pour Caen, Tonnay-Charente, Brest, Granville, Dieppe, Agde, Cherbourg, Saint-Servan, Bayonne, et de 20 à 40,000 pour Libourne, Plouer et Dinan, Fécamp, Saint-Martin-de-Ré, Saint-Valery-sur-Somme, Noirmoutiers, Abbeville, Rochefort, Saint-Waast et Morlaix.

Un fait remarquable ressort du tableau précédent : c'est que la navigation de Marseille est à peu près égale à celle du Havre, augmentée de la navigation de Nantes et qu'elle dépasse celles réunies de Bordeaux et de Rouen.

COMMUNICATIONS.

Routes.

Les communications par voie de terre ont lieu au moyen, 1° des *routes royales ;* 2° des *routes départementales ;* 3° des *chemins vicinaux,* qui prennent, suivant les localités, les noms de *chemins cantonaux, chemins de grande vicinalité, routes auxiliaires, etc.*

Les routes royales sont aux frais de l'état, les routes départementales aux frais des départements, les chemins vicinaux aux frais des communes.

Les routes royales se divisent en

Routes de première classe.....	15
— de deuxième classe.....	13
— de troisième classe.....	178
	206

Il faut ajouter à ce nombre 38 routes stratégiques, exécutées en vertu de la loi du 27 juin 1833 dans les départements de la Vendée, des Deux-Sèvres, de la Loire-Inférieure, de Maine-et-Loire, de la Mayenne, de la Sarthe, d'Ille-et-Villaine et de la Charente-Inférieure.

Le système entier des routes de France offre un développement de 120,000 kil. environ; savoir :

	Kilom.
Routes royales avec les routes stratégiques...	36,000
Routes départementales.....	40,000
Chemins vicinaux.....	40,000
Total.	116,000

Nous renvoyons à la carte de France pour la direction des principales routes.

Chemins de fer.

Nous diviserons ce paragraphe en trois sections : 1° chemins exécutés ou en cours d'exécution; 2° chemins autorisés; 3° études de chemins de fer, en exécution de la loi du 27 juin 1833.

I. *Chemins exécutés ou en cours d'exécution.*

	Mètres.
1°. De Lyon à Saint-Étienne, longueur	58,000
2°. De Saint-Étienne à Andrezieux....	21,000
3°. D'Andrezieux à Roanne.....	67,000
4°. De Montpellier à Cette.....	27,000
5°. D'Alais aux mines de la Grand'Combe	18,000
6°. D'Alais à Nîmes.....	46,300
7°. De Nîmes à Beaucaire	24,000
8°. De Strasbourg à Bâle, par Colmar...	140,000
9°. De Mulhouse à Thann.....	19,000
10°. De Saint-Waast à Denain.....	8,900
A reporter.....	429,200

	Mètres.
Report.....	429,200
11°. D'Abscon à Denain.....	5,900
12°. De Paris à Saint-Germain.....	18,400
13°. De Paris à Versailles, rive droite...	18,300
14°. De Paris à Versailles, rive gauche..	18,600
15°. De Paris à Orléans.....	120,000
16°. De Villers-Cotterets au Port-aux Perches, sur l'Ourcq.....	8,100
17°. De Bordeaux à la Teste de Buch...	51,000
18°. Des mines d'Épinac au canal de Bourgogne.....	28,000
19°. Du Creuzot au canal du Centre....	10,000
20°. De Montbrison à Montrond.....	16,600
21°. De Montet-aux-Moines à l'Allier...	25,000
Total.	749,100

II. *Chemins autorisés.*

1°. De Montpellier à Nîmes.
2°. De Lille à Calais.
3°. De Lille à Dunkerque.
4°. De Mézières à Sedan.
5°. De Paris à Rouen, le Havre et Dieppe, avec embranchement sur Elbeuf et Louviers.
6°. D'Épinac au canal du centre.

III. *Études de chemins de fer, en exécution de la loi du 27 juin 1833.*

Ire GRANDE LIGNE. De Paris à Bordeaux, avec prolongement jusqu'à Bayonne. Le chemin de Paris à Orléans est la première partie de cette ligne; à partir d'Orléans, le tracé passe à la droite de Meung et de Beaugency, ensuite à Blois, Amboise, Tours, Chatellerault, Poitiers, Angoulême et Libourne. On peut considérer comme une dépendance de cette ligne le chemin en projet de la Garonne à Tarbes, avec prolongement sur Pau, à travers le département du Gers.

IIe GRANDE LIGNE. De Paris à la frontière de Belgique ou de Paris à Lille, par Pontoise, Beauvais, Amiens, Douai, avec embranchement de Douai à Valenciennes; de Lille à Calais et Dunkerque, par Aire et Saint-Omer; d'Arras à Étaples par Montreuil; d'Amiens à

Boulogne par Abbeville. L'administration a fait étudier aussi une seconde ligne passant par Creil, Compiègne et Saint-Quentin.

IIIe GRANDE LIGNE. De Paris à Lyon et Marseille, par Troyes et Dijon.

IVe GRANDE LIGNE. De Paris à Strasbourg.

Canaux.

Plusieurs grandes lignes de navigation intérieure, formées par le cours des rivières et les canaux qui joignent les fleuves de bassins différents, font communiquer, à travers le sol de la France, les quatre mers qui la baignent au sud, au nord et à l'ouest. Un grand nombre de canaux, que l'on peut appeler de seconde classe, s'appuient sur ces lignes, ou établissent, en dehors de leur système, des communications particulières d'un point du royaume à un autre point. Voici, d'après un rapport adressé au Roi par l'administration des ponts et chaussées, quels sont les cours d'eau naturels et artificiels qui forment les lignes de jonction entre les quatre mers.

Ire LIGNE. Entre la Méditerranée et la mer du Nord, par le Rhin : — 1° le Rhône ; — 2° la Saône ; — 3° le *canal du Rhône au Rhin*, commençant à Saint-Jean-de-Losne et se terminant à Strasbourg, en passant par Dôle, Besançon, Baume, Montbéliard, Mulhouse et Neubrisack, avec embranchement sur Huningue ; — 4° le Rhin.

IIe LIGNE. Entre la Méditerranée, la Manche et la mer du Nord, par la Seine et l'Oise : — 1° le Rhône ; — 2° la Saône ; — 3° le *canal de Bourgogne*, depuis Saint-Jean-de-Losne jusqu'à la Roche-sur-l'Yonne, et passant par Dijon, Pouilly, Montbard, Tonnerre et Saint-Florentin ; — 4° l'Yonne ; — 5° la Seine, avec *les canaux de Saint-Martin*, dans Paris, et de *Saint-Denis ;* — 6° l'Oise ; — 7° le *canal de Manicamp à Chauny*, latéral à l'Oise ; — 8° le *canal Crozat*, de Chauny à Saint-Quentin, et joignant l'Oise à la Somme. Ensuite, 9° d'une part, le *canal de Saint-Quentin*, jusqu'à Cambray, et l'Escaut avec le réseau d'embranchements qui se déploie sur le départe-

ment du Nord et sur une partie du Pas-de-Calais[1]; — 10° d'autre part, le *canal de la Somme*, le long de cette rivière, depuis le canal Crozat jusqu'à Abbeville, par Ham, Péronne et Amiens.

IIIe LIGNE. Entre la Méditerranée, la Manche et la mer du Nord, par le bassin de la Loire : — 1° le Rhône; — 2° la Saône jusqu'à Châlons; — 3° le *canal du Centre*, de Châlons à Digoin sur la Loire; — 4° le *canal latéral à la Loire*, depuis Digoin jusqu'à Briare; — 5° le *canal de Briare*, jusqu'à Montargis; — 6° le *canal du Loing*, de Montargis à la Seine; — 7° la Seine et l'Oise. Le surplus comme à la ligne précédente.

Une seconde direction est établie par le *canal du Nivernais*, de Décize sur la Loire à Auxerre sur l'Yonne.

IVe LIGNE. Entre la Méditerranée et la Manche, par la Seine : — Le passage du bassin du Rhône dans celui de la Seine, se fait, comme dans les deux lignes précédentes, par le canal de Bourgogne, ou par celui du Centre, de la Loire, etc. Le reste de la ligne est formé par le cours de la Seine jusqu'à son embouchure.

Ve LIGNE. Entre la Méditerranée et l'océan Atlantique, par la Loire : — 1° le Rhône; — 2° la Saône; — 3° le *canal du Centre*; — 4° le *canal latéral à la Loire*; — 5° le *canal du Berry*, depuis la Loire jusqu'à Saint-Agnan sur le Cher, par Sancoins, Bourges, Vierzon et Selles (ce canal a un embranchement sur Montluçon par Saint-Amand); — 6° le cours de la Loire; — 7° le *canal de Nantes à Brest*, par Redon, Josselin, Pontivy, Carhaix, Châteaulin

[1] Voici les noms et la direction des principaux de ces canaux : 1° d'*Aire à la Bassée*, par Béthune; 2° de *Bergues à Dunkerque*; 3° de *Bourbourg*, de l'Aa jusqu'à Dunkerque; 4° de *la Bourre*, d'Hazebrouck à la Lys; 5° de *Saint-Omer à Calais*; 6° de *la haute et de la basse Colme*, passant par Bergues; 7° de *la haute et de la basse Deule*, qui joint la Scarpe à la Lys, en passant par Lille; 8° de *Dunkerque à Furnes*; 9° de *Neuffossé*, d'Aire à Saint-Omer; 10° de *la Nieppe*, d'Aire au canal de la Bourre; 11° de *Roubaix*; 12° de *la Sensée*, qui joint l'Escaut à la Scarpe; 13° de *Condé à Mons*.

VIe LIGNE. — Entre la Méditerranée et l'Atlantique, par la Garonne ; — 1° le *canal de Bouc à Arles ;* — 2° le Rhône, d'Arles à Beaucaire ; — 3° le *canal de Beaucaire,* par Saint-Gilles et Aiguesmortes ; — 4° le *canal de la Radelle,* d'Aiguesmortes à l'étang de Mauguio ; — 5° le *canal des Étangs,* de Mauguio à l'étang de Thau, par Frontignan et Cette, avec un embranchement sur Lunel et sur Montpellier ; — 6° le *canal du Midi* ou *du Languedoc,* d'Adge à Toulouse, passant par Béziers, Carcassonne, Castelnaudary, Villefranche; une branche de ce canal s'en détache dans le département de l'Aude, et va déboucher dans la Méditerranée au port de la Nouvelle ; il passe à Narbonne ; — 7° *canal latéral à la Garonne* (autorisé) : ce canal partira de Toulouse, longera la rive droite de la Garonne, passera par Agen, et aura un embranchement sur Montauban ; — 8° la Garonne.

A ces grandes lignes, il faut en ajouter deux autres non moins importantes, qui joignent le bassin de la Loire au bassin de la Seine et à celui du Rhin ; la première est formée par le *canal d'Orléans,* qui se raccorde à celui du Loing ; la seconde, par le canal du Berry, le canal latéral à la Loire, le canal du Centre, la Saône et le canal du Rhône au Rhin. Enfin, on exécute en ce moment le *canal de la Marne au Rhin,* qui joindra le bassin du Rhin à celui de la Seine ; ce canal part de Vitry et aboutit à Strasbourg, en passant par Bar-le-Duc, Toul, Nancy, Sarrebourg et Saverne.

Nous remarquerons, en outre, que le *canal d'Ille-et-Rance* joint, à travers la Bretagne, la Manche à l'océan Atlantique, et qu'une double communication est établie entre le bassin de la Meuse et celui de la Seine par le *canal de la Sambre,* latéral à cette rivière et à l'Oise, et par le *canal des Ardennes,* qui unit l'Aisne à la Meuse.

Parmi les canaux de seconde classe, nous citerons : 1° le *canal du Blavet,* de Pontivy à Hennebon, formant un embranchement du canal de Nantes à Brest ; — 2° le *canal de Bourgidou,* qui joint le canal de Beaucaire à un bras du Rhône ; — 3° le *canal de Brouage,* de la Charente à l'Océan ; — 4° le *canal de Givors,* qui va de

Rive-de-Giers à Givors sur le Rhône; — 5° le *canal de Luçon* à la mer; — 6° le *canal de Niort à La Rochelle*; — 7° le *canal de l'Ourcq*, de la Ferté-Milon à Paris; — 8° le *canal de Roanne à Digoin*, latéral à la Loire.

GOUVERNEMENT, REVENUS PUBLICS, ARMÉE ET MARINE.

Le gouvernement de la France est une monarchie constitutionnelle. Les revenus de l'état varient, selon les besoins, d'un milliard à 12 ou 1,300 millions; la dette publique est de 5,000,000,000.

L'armée est, sur le pied de paix, d'environ 300,000 hommes. Voici l'état de notre marine militaire à la fin de l'année dernière :

	A flot.	Susceptibles d'être lancés.	En construction.
Vaisseaux.....	20	17	9
Frégates.....	34	17	4
Corvettes.....	24		
Corvettes avisos.....	6		
Bricks et bricks avisos..	49		
Canonnières bricks....	3	7	
Goëlettes, lougres, etc.	13		
Bâtiments de flottille...	42		
Gabares, transports, etc.	48		
Bâtiments à vapeur....	25	11	
	264	52	13

La marine marchande se compose de 15,617 navires, portant 679,863 tonneaux. Sur ce nombre, il y a 73 bâtiments à vapeur, dont le tonnage est de 9,831 tonneaux.

Cette marine est distribuée de la manière suivante :

Ports de la Méditerranée.	Navires à voiles.	Tonnage.	Bâtim^ts à vap^r.	Tonnage.
Marseille.....	820	69,216	10	2,191
La Nouvelle.....	224	12,456	»	»
Arles.....	142	9,097	»	»
Toulon et la Seyne.	613	8,861	8	475
Autres ports.....	2,175	39,053	»	»
	3,974	138,683	18	2,666

Ports de la Manche et de l'Océan.	Navires à voiles.	Tonnage.	Bâtim^ts à vap^r.	Tonnage.
Le Havre.....	436	80,000	25	4,310
Bordeaux.....	396	71,244	10	1,378
Nantes.....	537	58,246	3	302
St-Malo et St-Servan	318	30,098	»	»
Brest.....	294	26,826	1	43
Dunkerque.....	261	20,523	4	422
Granville.....	208	15,636	»	»
Dieppe.....	207	14,953	»	»
Rouen.....	96	13,790	5	351
Morlaix.....	150	10,202	»	»
Autres ports.....	8,667	189,831	7	359
	11,570	531,349	55	7,165

Sur ces 15,617 navires, 10,735, c'est-à-dire plus des deux tiers sont de 30 tonneaux et au-dessous; il n'y en a que 48 au-dessus de 400 tonneaux, 12 au-dessus de 500, et 2 seulement au-dessus de 600.

POSSESSIONS HORS D'EUROPE.

En Asie, dans l'*Indostan :* Pondichéry, Karikal, Yanaon ou Ganjam, Chandernagor et Mahé.

En Afrique, l'Algérie. Dans la *Sénégambie :* Saint-Louis, Gorée et plusieurs établissements sur le Sénégal. — Dans le *Grand Océan :* l'Ile-Bourbon, l'Ile Sainte-Marie et quelques loges sur la côte orientale de Madagascar.

En Amérique, sur le *continent :* la Guyane française. — Dans les *petites Antilles :* la Martinique, la Guadeloupe, les Saintes, Marie-Galande, la Désirade et une partie de l'Ile Saint-Martin. — Sur la côte de l'Ile de *Terre-Neuve :* les Iles Saint-Pierre et Miquelon.

ILES BRITANNIQUES

OU

GRANDE-BRETAGNE.

La monarchie anglaise, ou *royaume uni de la Grande-Bretagne*, se compose de deux grandes îles et de plusieurs autres plus petites. La plus grande, appelée *Grande-Bretagne*, est divisée en deux parties : au S. le royaume d'*Angleterre*, avec la principauté de *Galles*, et au N. le royaume d'*Écosse*. L'*Irlande*, qui a aussi le titre de royaume, est la seconde île par son étendue ; elle est séparée de l'Angleterre par la mer d'Irlande, dont les entrées sont au N., le canal du Nord, et au S., le canal *Saint-Georges*.

Les autres îles sont, au N. de l'Écosse, l'archipel de *Shetland* et l'archipel des *Orcades ;* sur la côte O. de l'Écosse, les *Hébrides* (Western-Islands), *Arran* et *Bute ;* entre l'Angleterre et l'Irlande, les îles *Man* et *Anglesey* (cette dernière communique avec la Grande-Bretagne par un pont suspendu jeté sur le détroit qui la sépare de la principauté de Galles); à la pointe S.-E. de l'Angleterre, le groupe des *Scilly* ou *Sorlingue ;* sur la côte de France, les îles normandes (*Guernesey, Jersey, Aurigny*, etc.); sur la côte S. de l'Angleterre, l'île de *Wight*.

Les *Orcades* sont séparées de l'Écosse par le détroit de Pentland; la principale est *Mainland* ou *Pomona*. Les *Hébrides* sont au nombre de 300; on y remarque *Skye* et *Lewis* ou *Long-Irland*, *Mull* près de la côte, et *Staffa*, îlot célèbre par la grotte de Fingal.

Limites. — Les îles Britanniques ont l'océan Atlantique au N. et à l'O., la mer du Nord à l'E., la Manche et le Pas-de-Calais au S.

Population.—Leur population est de 25,000,000 d'hab. ainsi répartis : Angleterre, 14,000,000 ; Écosse, 2,500,000 ; Irlande, 8,500,000.

1°. ANGLETERRE.

Séparée de l'Écosse par la Twed, les monts Cheviot et la Liddel.

Division administrative. — L'Angleterre est divisée en 52 comtés ou *shires*, y compris les douze comtés de la principauté de *Galles*.

Situation hydrographique. — Son terrain, dont les grandes pentes sont tournées vers l'E., vers le S. ou vers l'O., appartient à trois bassins de mers :

1°. *Bassin de la mer du Nord*, arrosé par la *Twed*, la *Tyne*, l'*Humber* (large œstuaire où se rendent les eaux de l'*Ouse* et du *Trent*), la *Witham*, la *Neu* et l'*Ouse-Grande*, qui toutes trois se rendent dans le golfe du *Wash*; enfin par la *Tamise* et la *Medway*;

2°. *Bassin de la Manche*, l'*Exe* et la *Tamer*.

3°. *Bassin de la mer d'Irlande*, l'*Avon*, la *Severn*, la *Dée*, la *Mersey*, la *Liddel*.

Situation des comtés.

Sur le bassin de la mer du Nord, en allant du N. au S., on trouve :

1. Northumberland; ch.-l. *Newcastle*. 55.
2. Durham. — *Durham*. 10.
3. York. — *York*. 25.
4. Derby. — *Derby*. 24.
5. Nottingham. — *Nottingham*. 51.
6. Lincoln. — *Lincoln*. 13.
7. Stafford. — *Stafford*. 7.
8. Leicester. — *Leicester*. 39.
9. Rutland. — *Oakham*. 2.
10. Northampton. — *Northampton*. 15.
11. Bedford. — *Bedford*. 7.
12. Huntingdon; ch.-l. *Huntingdon*. 3.
13. Cambridge. — *Cambridge*. 21.
14. Norfolk. — *Norwich*. 61.
15. Suffolk. — *Ipswich*. 20.
16. Oxford. — *Oxford*. 20.
17. Buckingham. — *Buckingham*. 7.
18. Hertford. — *Hertford*. 5.
19. Middlesex. — *Londres*. 1,500.
20. Essex. — *Colchester*. 16.
21. Berk. — *Reading*. 16.
22. Surrey. — *Guilford*. 4.
23. Kent. — *Cantorbéry*. 15.

Ces trois derniers sont situés en partie sur le versant de la Manche.

Sur le bassin de la Manche :

24. Sussex; ch.-l. *Chichester*. 8.
25. Hamp ou Southampton. — *Winchester*. 8.
26. Wilt; ch.-l. *Salisbury*. 20.
27. Dorset. — *Dorchester*. 3.

Sur les deux mers de la Manche et de l'Atlantique :

28. Devon. — *Exeter*. 28.
29. Cornwal. — *Launceston*. 5.

Sur le bassin de la mer d'Irlande :

30. Sommerset. — *Bath*. 37.
31. Gloucester. — *Gloucester*. 12.
32. Monmouth. — *Monmouth*. 5.
33. Warwick. — *Warwick*. 9.
34. Worcester. — *Worcester*. 19.
35. Hereford. — *Hereford*. 10.
36. Shrop ou Salop. — *Shrewsbury*. 22.
37. Chester. — *Chester*. 21.
38. Lancastre. — *Lancastre*. 13.
39. Westmoreland. — *Appleby*. 1.
40. Cumberland. — *Carlisle*. 20.

PRINCIPAUTÉ DE GALLES.

41. Glamorgan. — *Cardiff*. 6.
42. Caermarthen. — *Caermarthen*. 10.
43. Pembroke. — *Pembroke*. 6.
44. Cardigan. — *Cardigan*. 3.
45. Brecknock. — *Brecknock* ou *Brecon*. 4.
46. Radnor. — *New-Radnor*. 1.
47. Montgomery. — *Montgomery*. 1.
48. Merioneth. — *Dolgelly*. 4.
49. Caernarvon. — *Caernarvon*. 7.
50. Anglesey. — *Beaumaris*. 3.
51. Denbigh. — *Denbigh*. 4.
52. Flint. — *Flint*. 2.

Villes principales.

Londres ou *London* (Middlesex), 1,500., capitale sur la Tamise, à 420 kil. de Paris, et à 100 kil. environ de la mer. Première place commerçante du globe. Une multitude de navires, du plus fort tonnage et venus de toutes les parties du monde, couvrent la Tamise et ses vastes bassins, appelés *docks*. Près de 200 bateaux à vapeur font le service entre Londres et Édimbourg, Dublin et plusieurs autres points de l'Angleterre, Boulogne, Calais, Dieppe, le Havre, Ostende, Hambourg, Saint-Pétersbourg, Anvers, Lisbonne, la Jamaïque, le Mexique, le Brésil, la Méditerranée — Fabrication dans une infinité de genres; coutellerie très-estimée, instruments d'optique et de mathématiques, horlogerie; manufactures de soieries; typographie, gravures, etc.; brasseries consi-

dérables. Le faubourg de *Southwark* est couvert d'usines. — Consul général de France.

Londres possède une marine marchande de 5,000 navires portant 900,000 tonneaux, et reçoit annuellement 8,300 navires, jaugeant 2,300,000 tonneaux, qui lui apportent les produits de tous les points du globe. Si l'on compare ces chiffres à ceux que nous avons donnés à la fin de l'article *France*, on verra que la grande navigation et la marine marchande de cette ville immense dépassent de plus d'un quart celle de la France tout entière.

Environs de Londres. — Sur la Tamise : *Deptford*, 20. S'étend jusqu'à Southwark et Greenwich. Arsenal, magasins et chantiers de marine. — *Greenwich*, 21. Hôpital de la marine, observatoire.—*Wolwich*, 17. Magnifique arsenal.—*Gravesend*, 4. Les navires qui vont à Londres y prennent les employés de la douane, et ceux qui descendent le fleuve s'y arrêtent pour être visités et recevoir leurs passe-ports.

Liverpool (Lancastre), 185. Vaste port à l'embouchure de la Mersey. Importation considérable de coton pour Manchester, dont elle est le port et le grand débouché. Un chemin de fer l'unit à cette ville. — Consul de France. — On trouve, dans le commerce, du plomb, et de la litharge estimée venant de Liverpool.

Manchester (Lancastre), 270. Première place du monde pour le travail du coton. Ses étoffes sont versées dans le commerce de tout le globe.

Birmingham et *Soho*, son faubourg (Warwich), 147. Immense fabrication de quincaillerie, bijouterie, coutellerie, boutons, armes, machines à vapeur, etc.

Bristol (Gloucester), 104., au confluent de l'Avon et de la Severn, l'un des quatre grands ports du royaume. Importation de denrées coloniales; fabriques d'épingles; usines considérables pour le cuivre.

Leeds (York), 123., sur l'Air, affluent de l'Ouse. Centre de la fabrication des draps et casimirs.

Hull ou *Kingston* (York), 34., port sur l'Humber. Commerce maritime, surtout avec le nord de l'Europe. Houille, laine, cordages; savon, raffineries de sucre,

travail du fer et du plomb. Premier port pour la pêche de la baleine.

Sheffield (York), 92. L'un des grands ateliers de l'Angleterre, rival de Birmingham. Travail du fer et de l'acier, coutellerie renommée, instruments de physique. Riches mines de fer et de houille dans ses environs.

Newcastle (Northumberland), 55. Port sur la Tyne, recevant des navires de 4 à 500 tonneaux. Exploitation considérable de houille, qu'elle exporte avec du plomb de Northumberland, du fer et de la litharge.

Sunderland (Durham), 41. Son port reçoit des navires de 3 à 400 tonneaux. Grande exportation de houille.

Norwich (Norfolk), 61., sur l'Yare. Manufactures de draps et de différents tissus de laine et de coton. Son port est à *Yarmouth*.

Nottingham, 51., sur le canal du grand Trunk. Centre des manufactures de coton filé, blondes, tulles, dentelles, etc., et de bonneterie de laine, de soie et de coton.

Plymouth (Devon), 75., sur la Manche. Port de la marine royale, pouvant recevoir 2,000 navires. Entrepôt de denrées coloniales.

Portsmouth (Hamp), 46., sur la rade de Spithead; composé de deux villes, Portsmouth et Portsea. Premier port militaire, assez grand pour contenir 500 vaisseaux de guerre.

Bolton (Lancastre), 63. Centre d'une immense fabrication d'étoffes de coton.

Douvres (Kent), 12. Port sur le Pas-de-Calais. Bateaux à vapeur pour Calais et Boulogne; lieu de passage de France en Angleterre.

Brighton (Sussex), 41. Port sur la Manche, remarquable par ses bains, et comme lieu de passage de la France en Angleterre par le Havre et Dieppe.

Chatam et *Rochester* (Kent), 35., villes réunies par une suite de maisons, à l'embouchure de la Medway. *Chatam* est l'un des premiers chantiers et des premiers arsenaux maritimes de l'Angleterre.

York, 25., ch.-l. du comté de ce nom. C'est, dans l'ordre administratif, la seconde ville du royaume.

Autres villes.

Barnsley (York), 10. Riche en fabriques d'acier et en forges. — *Bath* (Sommerset), 37. Connu par ses eaux minérales. — *Blackburn* (York), 13. Centre d'une grande fabrication de draps et lainages. — *Burslem* (Stafford), 10. et 60., en y comprenant les villages environnants, qui avec Burslem ne forment pour ainsi dire qu'une seule ville, et sont le foyer d'une immense fabrication de faïence, dont il s'exporte pour plus de 12,000,000 de fr., à l'intérieur et à l'étranger. — *Bury* (Lancastre), 11. Renommé par ses étoffes de laine et de coton. — *Calne* (Wilt), 5. Manufactures très-importantes de draps et de casimirs. — *Cambridge*, 21. Chef-lieu du comté de ce nom, célèbre université. — *Canterbury* ou *Cantorbéry* (Kent), 15. Jolie ville sur la route de Douvres à Londres. — *Carlisle* (Cumberland), 20. Remarquable par ses nombreux ateliers où l'on travaille le coton. — *Cheltenham* (Gloucester), 23. Renduc très-florissante par ses eaux minérales. — *Chesterfield* (Derby), 6. Importante par ses mines de plomb, ses filatures de coton et ses fabriques de soieries. — *Coventry* (Warwick), 27. Nombreuses manufactures de rubans de soie et de montres. — *Derby*, 24. Ch.-l. du comté de ce nom, connu par ses étoffes de soie et ses belles porcelaines. — *Frome* (Sommerset), 12. Manufactures florissantes de draps et de casimirs. — *Gloucester*, 12. Ch.-l. du comté de ce nom; centre d'une immense fabrication d'épingles. — *Halifax*, 15., et *Huddersfield*, 15.; toutes deux dans le comté d'York. Elles sont, comme Bradford et Wakefield, le centre d'une grande fabrication de draps et de lainages. — *Kendal* (Westmoreland), 9. Nombreuses manufactures de draps. — *Leicester*, 39. Fabrication considérable de bas de laine. — *Macclesfield* (Chester), 23. Manufactures importantes de soieries et fabrique de laiton. — *Newmarket* (Cambridge), 2. Connu par ses courses de chevaux. — *Oldham* (Lancastre), 22. Importante par les abondantes mines de houille exploitées dans ses environs et par ses fabriques de laine et de coton. — *Oxford*, 20. Célèbre université. — *Rochdale* (Lancastre), 14. et 80., en y comprenant toute la paroisse. C'est le centre d'une fabrication immense de flanelle. — *Shrewsbury* (Shrop), 22., sur la Severn. Fabriques de lainages et de quincaillerie. — *Stockport* (Chester), 29. Important par le travail du coton. — *Wakefield* (York), 24. Centre d'une grande fabrication de draps et de lainages. — *Windsor* (Berk), 6. Résidence royale. — *Wolverampton* (Stafford), 18. Remarquable par sa serrurerie et sa fabrication d'articles de Birmingham. — *Worcester*, 19. Fabrique considérable de belle porcelaine et de ganterie.

Sur la mer du Nord, à partir du N. :

Berwick et *Twedmouth*, 14., sur la Twed. — *North* et *South Shields*, 17. Le premier sur la rive gauche, et le second sur la

rive droite de la Tyne. Exportation de houille. — *Tynemouth*, 10., à l'embouchure de la Tyne. Exportation de houille.—*Witby*, 13. Chantiers, mines d'alun, commerce actif. — *Scarboroug*, 9. Commerce animé, eaux minérales, beaux chantiers. — *Boston*, 10. Commerce actif avec la Baltique, en chanvre, goudron et bois de construction. Débouché du comté de Lincoln. — *Lynn-Regis*, 12., sur le golfe de Wash, à l'embouchure de l'Ouse. — *Yarmouth*, 21. Autrefois l'une des stations principales de la marine royale; ce port a un commerce assez actif, et exporte les produits manufacturés de Norwich. — *Ipswich*, 20. Chantiers. — *Harwich*, 4. Communications régulières avec Hambourg et la Hollande. — *Sheerness*, 2., place forte sur l'île Sheppey à l'entrée de la Tamise et de la Medway. Chantiers de la marine royale. — *Margate*, 8. Paquebots à vapeur pour Londres; bains de mer. — *Ramsgate*, 6. Bains de mer, relations avec les côtes de France.

Sur la Manche, de l'E. à l'O.:

Chichester, 8., port d'une entrée difficile. — *Southampton*, 13. Son port ne reçoit que de petits navires. — *Gosport*, 11., à l'O. sur la baie de Portsmouth. — *Newport*, 4., dans l'île de Wight. — *Cowes*, 4., sur la côte N. de la même île, l'un des plus sûrs de la Manche. — *Poole*, 6. Bon port, commerce actif. — *Melcomb-Regis* et *Weymouth*, formant une seule ville, 6. Port très-fréquenté. — *Topsham*, 3, Port d'Exeter. — *Exeter*, 28. Un canal la met en communication avec Topsham. — *Exmouth*, 3. Entre Exmouth et Darmouth se trouve *Tor-bay*, relâche ordinaire des escadres anglaises. — *Darmouth* et *Brixham*, son faubourg, 10. Commerce actif. — *Falmouth*, 4. Port et excellente baie. Correspondance régulière par paquebots entre l'Angleterre et la Corogne, Lisbonne, les Antilles et l'Amérique méridionale. — *Penzance*, 5., exporte étain, cuivre et sardines. — *Saint-Pierre*, 14., dans l'île Guernesey. Émeri en pierre. — *Saint-Hellier*, 16. Bon port dans l'île Jersey. Exportation d'émeri en pierre.

Sur l'Atlantique, le canal Saint-Georges et la mer d'Irlande, du S. au N.:

Cardiff, 6. Grande exportation de fer-blanc, de fonte et d'étain laminé. Bon port. — *Swansea*, 12. Le fer, le cuivre et la houille du Galles méridional y arrivent par plusieurs canaux et chemins de fer. — *Mildford-haven*, 3. Paquebots réguliers entre Mildford et Waterford en Irlande. Chantiers de la marine royale. — *Almwich*, 5., dans Anglesey. Mines de cuivre. — *Chester*, 21., sur la Dée. Reçoit des navires de 350 tonneaux. Grand entrepôt de fromages de ce nom. — *Preston*, 22. Travail du coton. Ne reçoit que de petits navires. — *Lancastre*, 13., ne recevant que des navires au-dessous de 250 tonneaux. — *Whitehaven*, 15. Riches mines de houille, exportation considérable de ce minéral.

2°. ÉCOSSE.

Division administrative. — L'Écosse est divisée en 33 comtés.

Situation hydrographique. — Elle appartient à deux bassins de mer :

1°. *Bassin de la mer du Nord* arrosé par le *Forth*, le *Tay*, la *Dée*, la *Ness*;

2°. *Bassin de l'océan Atlantique*; la *Clyde* en est le seul fleuve remarquable.

Situation des comtés.

Sur les deux bassins, en allant du N. au S. :

1. Orkney (formé des îles Orcades et des Shetland); ch.-l. *Kirkwal*. 3.
2. Caithness. — *Wick*. 10.
3. Sutherland; ch.-l. *Dornoch*. 3.
4. Ross. — *Tain*. 3.
5. Cromarty. — *Cromarty*. 3.
6. Inverness. — *Inverness*. 14.

Sur le bassin de la mer du Nord :

7. Nairn. — *Nairn*. 3.
8. Murray. — *Elgin*. 6.
9. Banf. — *Banf*. 4.
10. Aberdeen. — *Aberdeen*. 58.
11. Kinkardine ou Mearn. — *Berwie*. 1.
12. Angus ou Forfar. — *Forfar*. 8.
13. Perth. — *Perth*. 20.
14. Fife. — *Cupar*. 6.
15. Kinross. — *Kinross*. 3.
16. Clackmannan. — *Clackmannan*. 4.
17. Stirling. — *Stirling*. 8.
18. Linlithgow ou West-Lothian. — *Linlithgow*. 5.
19. Édimbourg ou Mid-Lothian. — *Édimbourg*. 162.
20. Haddington ou East-Lothian. — *Haddington*. 6.
21. Peebles. — *Peebles*. 3.
22. Selkirk. — *Selkirk*. 3.
23. Berwick. — *Greenlaw*. 1.
24. Roxburgh. — *Jedburgh*. 6.

Sur le bassin de l'Atlantique :

25. Argyle. — *Inverary*. 1.
26. Dumbarton ou Lenox. — *Dumbarton*. 4.
27. Renfrew. — *Renfrew*. 3.
28. Ayr. — *Ayr*. 8.
29. Lanerk. — *Lanerk*. 8.
30. Wigton. — *Wigton*. 2.
31. Kirkudbright. — *Kirkudbright*. 3.
32. Dumfries. — *Dumfries*. 12.
33. Bute (îles Bute et Arran dans le golfe de la Clyde). — *Rothsay*. 5.

Villes principales.

Édimbourg, 162., capitale de l'Écosse, près du golfe de Forth, à 640 kil. de Londres. — Consul de France.

Leith, 25. Port d'Édimbourg, à 3 kil. de cette ville à laquelle elle est jointe par une suite de maisons. Grand commerce maritime; pêche au Groenland. Un bateau à vapeur, du port de 1,000 tonneaux, fait un service régulier entre Londres et Leith.

Glasgow (Lanerk), 202. Port sur la Clyde. Travail considérable du coton et du lin; commerce maritime très-étendu.

Paisley (Renfrew), 57., près de Glasgow, avec lequel il communique par un canal. Nombreuses fabriques de soie, de coton et de lin.

Greenock (Renfrew), 27. Port sur l'œstuaire de la Clyde. Bon commerce maritime; bateaux à vapeur pour Glasgow, Liverpool et pour Belfast en Irlande.

Perth, 20., sur le Tay. Fabriques de coton et de toiles.

Dundée (Angus), 45. Port sur le golfe de Tay, recevant les plus gros navires. Fil teint très-estimé; armements pour la pêche au Groenland et à Terre-Neuve.

Aberdeen, 58. Port à l'embouchure de la Dée. Pêche de la baleine, du hareng et du saumon. Grande fabrique d'étoffes de coton.

Inverness, 14. Port à l'embouchure de la Ness. Centre du commerce du N. de l'Écosse.

Kilmarnock (Ayr), 18. Nombreuses fabriques de drap, de coton et de soie.

Dans le comté de Stirling se trouve le village de *Carron*, qui possède la forge la plus considérable des îles Britanniques. Ce village a donné son nom aux caronades, qui y furent inventées.

Autres villes.

Sur la mer du Nord, en allant du S. au N.

☞ *Saint-Andrews*, 6. Célèbre université. — *Montrose*, 12. Beau port avec deux docks. Travail du coton.

Sur l'océan Atlantique, du N. au S. :

Campbelton, 8., dans la presqu'île de Cantyre. — *Port-Glasgow*, 6., sur la gauche de la Clyde. Les gros navires qui ne peuvent remonter jusqu'à Glasgow s'y arrêtent. — *Androssan*, 3., remarquable par le canal qui de ce lieu va jusqu'à Paisley et Glasgow. — *Irwine*, 6. Nombreuses filatures de coton. — *Dumfries*, 12., sur le Nith.

3. IRLANDE.

Division administrative. — L'Irlande est divisée en 4 provinces ecclésiastiques, subdivisées en 32 comtés.

Situation hydrographique. — Les cours d'eau qui l'arrosent se rendent à l'O. dans l'océan Atlantique; à l'E., dans la mer d'Irlande. Sa surface appartient donc à deux bassins de mer :

1°. *Bassin de l'océan Atlantique*, arrosé par le *Shannon*, le *Corrib*, débouché du lac de ce nom; l'*Erne*, débouché du lac *Erne;* la *Foyle*, le *Bann*, débouché du lac *Neagh;*

2°. *Bassin de la mer d'Irlande*, arrosé par la *Boyne* et le *Barrow*.

Situation des provinces.

Sur le bassin de l'océan *Atlantique :* 1° Munster au S.; 2° Connaught à l'O.; 3° Ulster au N.; une partie de l'Ulster est sur *le bassin de la mer d'Irlande;* 4° Leinster, à l'E.

COMTÉS.

Dans la province de *Leinster*.

Dublin; ch.-l. *Dublin*. 227.
Louth. — *Dundalk*. 15.
Wicklow. — *Wicklow*. 2.
Wexford. — *Wexford*. 11.
East-Meath. — *Trim*.
West-Meath. — *Mullingar*. 4.
Longford. — *Longford*. 4.
King's-County; ch.-l. *Philipstown*. 1.
Queens-County. — *Maryborough*. 3.
Kildare. — *Kildare*. 1.
Carlow. — *Carlow*. 10.
Kilkenny. — *Kilkenny*. 28.

Province de *Munster*.

Waterford. — *Waterford*. 34.
Cork. — *Cork*. 107.
Kerry. — *Tralee*. 8.
Limerick. — *Limerick*. 66.
Clare. — *Ennis*. 12.
Tipperary. — *Clonmel*. 16.

Province de *Connaught.*

Galway; ch.-l. *Galway.* 28.
Mayo. — *Castlebar.* 5.
Sligo. — *Sligo.* 13.
Leitrim; ch.-l. *Leitrim.* 3.
Roscommon. — *Roscommon.* 3.

Province d'*Ulster.*

Fermanagh. — *Enniskillen.* 8.
Cavan. — *Cavan.* 2.
Monaghan. — *Monaghan.* 4.
Donegal. — *Donegal.* 1.
Tyrone. — *Omagh.* 2.
Londonderry. — *Londonderry.* 12.
Antrim. — *Belfast.* 38.
Armagh. — *Armagh.* 8.
Down. — *Downpatrich.* 4.

Villes principales.

Dublin (Leinster), 227., capitale de l'Irlande. Port sur la Liffey, recevant les plus gros navires, à 740 kil. de Paris, et 420 de Londres. Exportation de blé et de toiles. — Consul de France.

Cork (Munster), 107., vaste port. Cette ville fournit presque toute la viande salée pour l'approvisionnement des navires de la Grande-Bretagne. Bateaux à vapeur pour Bristol et Bordeaux.

Cove (Munster), 10. Port militaire sur la grande île, au milieu de la rade de Cork. Chantier de la marine royale.

Limérick (Munster), 66. Port dans une île formée par le Shannon. Fabrication considérable de gants.

Waterford (Munster), 34. Excellent port sur la Suire, affluent du Barrow. Exportation de viande salée, toiles, peaux, etc. Nombreux armements pour la pêche de Terre-Neuve.

Belfast (Ulster), 38. Port de mer. Fabrication florissante de toile de fil et de coton.

Galway (Connaught), 28. Port sur la baie de ce nom. Fabrique de toiles et de flanelle. A l'E. de cette ville se trouve *Ballinasloe*, 4., le plus grand marché de tout le royaume pour les bestiaux; il y a toujours à la foire d'octobre plus de 100,000 brebis, et environ 40,000 bœufs.

Sligo (Connaught), 13., ch.-l. du comté de ce nom. Bon port, commerce florissant.

Drogheda (Leinster), 18., sur la Boyne. Port très-fréquenté; commerce en blé, toiles d'emballage, lin et houille.

Kilkenny (Leinster), 28. Manufacture importante de draps. Exportation considérable de houille exploitée dans les environs.

Dundalk (Leinster), 15. Bon port. Exportation de blé pour l'Angleterre; manufactures de toiles et de mousselines.

Autres villes.

Dans le Leinster, sur le canal Saint-Georges :

Wexford, 11. Port vaste et fréquenté, ch.-l. du comté de ce nom.

Dans l'Ulster, sur le canal du Nord et de l'Océan :

Newry, 13. Travail du lin. — *Donaghadee*. Beau port, lieu de passage d'Irlande en Écosse. Grande exportation de bétail. — *Londonderry*, 12. Port assez commerçant.

Dans le Munster, sur l'Océan :

Tralee, 8, jolie ville, ch.-l. du comté de Kerry. — *Bantry*, 5. Port militaire. — *Kinsale*, 10. Grand et excellent port. — *Yougall*, 9. Bon port.

Aperçus généraux.

Climat. — Le climat de l'Angleterre est généralement froid et humide; les brouillards y sont fréquents.

L'Écosse doit à ses montagnes une température plus sèche, mais aussi plus froide. Le ciel de l'Irlande, pays plat et couvert de lacs, est très-brumeux, et sa température est plus humide encore que celle de l'Angleterre.

Principales productions naturelles. — Mines extrêmement abondantes de *houille;* mines de *fer*, surtout en Écosse. *Étain* du comté de Cornwal: *cuivre*, en Irlande et en Angleterre. *Plomb* excellent, en Angleterre et en Écosse. — *Alun*, *antimoine cru* (sulfure d'antimoine), *graphite* ou *plombagine* du Cumberland; *zinc*, *magnésie*, *sulfate de magnésie* ou sel d'Epsom, *litharge*, *minium*, *manganèse*, etc.



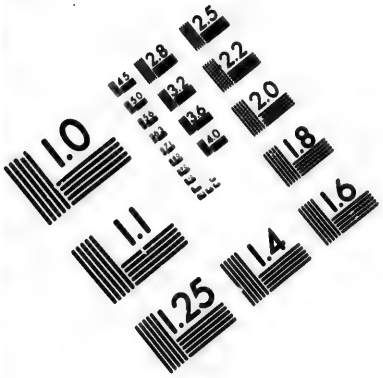







IMAGE EVALUATION
TEST TARGET (MT-3)

6"

Photographic
Sciences
Corporation

23 WEST MAIN STREET
WEBSTER, N.Y. 14580
(716) 872-4503

Magnifiques *chevaux* de course et de trait; *moutons* d'une laine très-fine. Pêche très-productive de *morues* et de *harengs*. Les lacs et les rivières d'Écosse fournissent en abondance le *saumon* et la *truite;* quelques *baleines* se présentent encore sur les côtes de ce pays. Les *salaisons* d'Irlande sont les meilleures de l'Europe; cette île fournit à toute la marine du royaume ses approvisionnements en viande salée.

Excellents et vastes *pâturages*. La récolte est souvent insuffisante en *grains;* elle est extrêmement abondante en *pommes de terre*. Les îles Britanniques ne produisent point de vin et récoltent peu de fruits.

Industrie et commerce. — L'Angleterre est le grand foyer de l'industrie et du commerce. Sa supériorité dans les arts industriels est due surtout à l'emploi des machines mues par la vapeur. Elle excelle dans la fabrication des *tissus de coton*, du *drap*, des étoffes de *laine* et de *lin;* dans la *quincaillerie*, la *coutellerie* et tous les *objets en fer*, *en acier* ou *en cuivre;* dans la confection des *machines à vapeur*, etc. On doit placer aussi en première ligne l'*imprimerie* et la *gravure*. La préparation des *peaux*, les *cristaux*, la *papeterie*, la *brasserie* et, depuis quelques années, le *tissage de la soie*, occupent un nombre considérable d'ateliers.

L'Écosse est riche en *forges;* elle fabrique de la *toile*. La fabrication de la *toile de fil*, les *distilleries de grains*, la *brasserie* et les *salaisons* sont les principales branches de l'industrie irlandaise.

Le produit annuel du fer travaillé en Angleterre est de plus d'un million de tonneaux; cette production consomme trois millions de tonneaux de charbon et occupe 40,000 ouvriers.

Relations avec la France. — Les marchandises que la France fournit à l'Angleterre, y compris Gibraltar, Malte et les îles Ioniennes, s'élèvent annuellement à 140,000,000 de francs, et celles qu'elle en reçoit à 90 ou 95,000,000.

Les principales exportations de la France pour les îles Britanniques consistent en *vins* et *eaux-de-vie*, *soies*

écrues, *céréales*, *garance*, *peaux tannées* et *ouvrées*, *huiles volatiles*, *savon*, *liége brut* et *ouvré*, *lin*, *fruits*, *œufs*, *tissus de soie*, *mercerie*, *tabletterie*, *meubles* et *instruments de musique*, *horlogerie*, *orfévrerie* et *bijouterie*, *porcelaine*, *verreries* et *cristaux*, *modes*, *parfumerie*, *livres*, *articles de l'industrie parisienne*, etc.

Nous tirons de l'Angleterre les articles suivants : *houille*, *fonte*, *fer* et *acier*, *tôle*, *fer-blanc*, *étain*, *cuivre*, *zinc*, *antimoine*, *mercure*, *soufre*, *potasse* et *sels de potasse*, *suif*, *laines*, *fils de chanvre* et *de lin*, *graines de lin* et autres *graines oléagineuses*, *chanvre*, *toiles*, *tissus de coton*, *tulles*, *gazes*, *machines* et *mécaniques*, *outils*, *mercerie*, etc. Nous en recevons en outre une grande quantité de marchandises qu'elle a d'abord importées de ses possessions dans toutes les parties du monde.

Les principaux points de passage de France en Angleterre sont *Calais* et *Boulogne*, d'où partent des bateaux à vapeur pour Douvres, Londres et Ramsgate; *Dunkerque*, qui a un service pour Londres et Ramsgate; le *Havre*, pour Londres, Brighton et Southampton; *Saint-Valery-sur-Somme*, pour Londres, et enfin *Cherbourg*, pour Weymouth.

Principaux canaux. — Placés aux quatre angles d'un quadrilatère presque régulier, les quatre premiers ports de l'Angleterre, Londres, Bristol, Liverpool et Hull, communiquent entre eux par un système de navigation intérieure formé de rivières et de canaux magnifiques dont les ramifications s'étendent aux villes les plus importantes de l'intérieur. Les principaux de ces canaux sont :

Le *Grand-Trunk* ou *Grand-Tronc*, ainsi nommé parce que la plupart des autres systèmes de canaux s'appuient sur celui-là. Ce canal joint le Trent à la Mersay, et fait communiquer Hull avec Liverpool.

Canal de *Grande-Jonction* et ses prolongements (canal du Régent à Londres, et canal de *Grande-Union* vers le N.), joignant la Tamise au Grand-Trunk, et faisant communiquer Londres avec Hull et Liverpool.

C. de *Stofford et Worcester*, qui joint la Severn au

Grand-Trunk et fait communiquer Bristol avec Liverpool et Hull.

C. de *Beerks et Wilts*, et C. *Kennet et Avon*, qui ouvrent une communication entre Londres et Bristol. Le dernier va de l'Avon au Kennet, affluent de la Tamise; le premier part de la Tamise au-dessous d'Oxford, et va se joindre au second.

C. d'*Oxford au Grand-Trunk*. C. *de la Stroude*, qui joint la Severn à l'Isis, branche de la Tamise.

C. de *Worcester à Birmingham*, prolongé jusqu'au Grand-Trunk.

C. de *Liverpool à Leeds*, par Blackburn et Colne. Il joint la mer d'Irlande à la mer du Nord par l'Ayr et l'Ouse. — C. de *Liverpool à Manchester*, prolongé d'un côté jusqu'à Halifax par Rochdale, et de l'autre jusqu'à Huddersfield; ce canal joint la Calder, affluent de l'Ouse, qui se jette dans la mer du Nord, à la Mersay, qui se rend dans la mer d'Irlande. — C. de *Liverpool à Lancastre*, prolongé jusqu'à Kendal. — C. de *Bridge-Water*, de Manchester à la Mersay.

Canal *Calédonien*, en Écosse; il joint la mer du Nord à l'océan Atlantique, à travers les lacs Ness, Loch, etc., et il est navigable pour des navires de guerre. — C. de *Forth et Clyde;* il commence au-dessous de Glasgow, et joint le canal du Nord au golfe de Forth. — C. d'*Union*, d'Édimbourg au canal de *Forth* et *Clyde*. — C. de *Glasgow à Androssan*, passant par Paisley.

Grand-Canal de Dublin au Shannon, joignant la mer d'Irlande à l'océan Atlantique.

Chemins de fer. — L'Angleterre, qui l'emporte déjà sur les autres pays de l'Europe pour la beauté des routes ordinaires, possède aussi la plus grande étendue de chemins de fer. Les environs de Cardiff (Glamorgan) et ceux de Newcastle sont couverts de routes en fer servant au transport de la houille. Beaucoup d'autres comtés en possèdent; nous nous contenterons de citer ici le magnifique chemin de fer de Londres à Liverpool par Birmingham, et de Londres à Manchester directement ceux de Liverpool à Manchester et à Leeds; celui de

Leeds à Selby sur l'Ouse; le chemin de Londres à Greenwich, qui doit être continué d'un côté jusqu'à Chatam, et de l'autre jusqu'à Douvres; enfin, celui de Carlisle à Newcastle.

Parmi les chemins qui sont en projet ou en voie d'exécution, nous devons mentionner le *grand chemin occidental* de Londres à Mildorf-Haven, dans le comté de Pembroke, par Gloucester, Montmouth, Cardiff, Swansea, et qui communiquera, par des embranchements, avec Oxford, Windsor, Bath et Bristol; le *chemin de Londres à Southampton*, passant par Winchester; et enfin celui de *Londres à Brigthon*.

En Écosse, il existe plusieurs routes en fer, servant en général aux exploitations de la houille. Un chemin de fer de Berwick à Glasgow est sur le point d'être exécuté.

On construit en ce moment, en Irlande, un chemin de fer de Waterford à Limerick.

Langue. — La *langue anglaise* appartient à la famille germanique; elle possède beaucoup de mots français. L'*irlandais*, le *gallois* et la langue des montagnards de l'Écosse sont de la famille celtique.

Gouvernement. — Monarchie constitutionnelle héréditaire. Les femmes peuvent hériter de la couronne.

Revenus. — 1,600 millions. — Dette publique. Près de 21 milliards.

Marine militaire. — 600 navires, dont 280 vaisseaux de ligne et frégates. Ces navires ne sont pas tous en état de tenir la mer; néanmoins la marine anglaise est la plus forte de l'Europe.

Armée. — 102,000 hommes, y compris les 22,500 à la solde de la compagnie des Indes orientales.

Religion. — *Calviniste-Anglicane;* quelques sectes d'enthousiastes, telles que les *méthodistes*, les *quakers*, les *frères moraves*, etc. Le roi est chef de l'Église anglicane. La grande majorité des Irlandais professe la religion catholique.

POSSESSIONS.

En Europe, — Gibraltar (Espagne), île Helgoland, sur la mer d'Allemagne entre l'embouchure de l'Elbe et du Weser, le groupe de Malte (Italie). Les îles Ioniennes, sur la côte occidentale de la Grèce, sont sous la dépendance politique de l'Angleterre.

En Asie, — Une grande partie des Indes, en deçà et au delà du Gange; l'île Ceylan.

En Afrique, — Colonies de la Sénégambie; établissements de Sierra-Leone (Guinée occidentale), de la Côte d'Or et de la Côte des Esclaves (Guinée orientale); île de Fernando-Po, de l'Ascension, de Sainte-Hélène, de Tristan d'Acunha; colonie du cap de Bonne-Espérance; île Maurice ou de France, îles Seychelles, îles Amirantes.

En Amérique, — Nouvelle-Bretagne, où se trouve le Canada, le Labrador, l'île de Terre-Neuve, etc., avec une immense étendue de pays à l'O. de la baie d'Hudson. Les îles Bermudes; dans les Antilles : les îles Lucayes, Jamaïque, Saint-Christophe, Montserrat, Nevis, Barboude, Anguille, Vierges, Antigoa, Dominique, Sainte-Lucie, Saint-Vincent, Barbade, Grenade, Grenadilles, Tabago, Trinité. La colonie des Honduras (dans le Yucatan, sur la terre-ferme), la Guyane anglaise.

Dans l'Océanie, — Une partie des côtes de la Nouvelle-Hollande, où se trouve Sydney; la terre de Van-Diémen, au S. de la Nouvelle-Hollande.

DANEMARK.

Limites. — Les limites du Danemark sont au N. le Skager-Rack et le Cattegat; à l'E., le Cattegat, le Sund et la Baltique; au S. l'Elbe qui le sépare du Hanovre (Allemagne), à l'O. la mer du Nord.

Population. — Sa population est d'environ 2,000,000 d'habitants.

Division administrative. — Le royaume danois est divisé en bailliages qui prennent leur nom des villes principales ou des îles. Nous admettrons comme plus simple, la division naturelle en îles et en parties continentales.

Situation hydrographique. — Le sol du Danemark appartient à deux bassins de mer : 1° *Bassin de la mer Baltique*. La *Trave* dans le Holstein, et sur laquelle est la ville libre de Lubeck, et le *Guden*, qui se jette dans

le Cattegat au-dessous de Randers, sont les seuls fleuves un peu remarquables.

2°. *Bassin de la mer du Nord.* Il est arrosé par l'*Eyder.*

Situation des parties du Danemark.

Sur le bassin de la Baltique : les îles Séeland, Fionie (Fyen), Laaland, Falster, Bornholm, Moen, Femern, Langeland, Arro, Als, etc.

Sur les deux bassins : toute la partie continentale divisée en *Jutland,* duché de *Schleswig* ou Jutland méridional; grand-duché de *Holstein,* et duché de *Lauenbourg,* faisant partie tous deux de la Confédération Germanique.

Villes principales.

Copenhague, ou *Kjobenhavn,* dans Séeland, 115., capitale du Danemark, à environ 1,100 kil. de Paris. Excellent port et place forte. Commerce maritime très-étendu. Au moyen de canaux, les navires arrivent aux portes des magasins de l'intérieur de la ville. Copenhague tire du chanvre, du lin et des mâts de la Russie; du fer, des ancres et de la quincaillerie de la Norwége; du goudron et du brai de la Suède; du chêne de l'Allemagne; du vin et des objets de mode et de goût de la France. Elle possède des manufactures de draps, soieries, porcelaine, tabac, toiles à voiles; des brasseries, des distilleries d'eau-de-vie de grains, etc.

Le papier émis par la banque nationale de cette ville est la monnaie courante du pays; l'argent effectif mis en circulation n'en diffère à l'échange que de 3 à 4 °/°. Les affaires de banque se font par Hambourg et Altona.

Elseneur, ou *Helsingor,* 7. (Séeland), à 32 kil. N. de Copenhague, sur le Sund. Belle rade, port artificiel nouvellement construit. Tout navire qui passe le Sund doit s'arrêter à Elseneur pour y payer les *droits du Sund,* pour le navire et la cargaison. On porte à 10,000 le nombre moyen des navires qui passent annuellement le détroit. Elseneur est aussi le point de passage de Danemark en Suède. — Consul de France.

Odensée (Fionie), 7. Le port est à 1 kil. Un canal conduit à la ville. Brasseries; exportation de grains et de gants.

Altona (Holstein), 27. Port franc sur l'Elbe, près de Hambourg, dont elle n'est séparée que par une colline. Les négociants d'Altona font toutes les opérations de banque par Hambourg, et se rendent journellement à la bourse de cette ville. Altona fait un grand commerce de transit et de commission, et construit beaucoup de navires marchands.

Kiel (Holstein), 8. Excellent port sur la Baltique, pouvant recevoir les plus gros navires; le canal de *Schleswig-Holstein* y aboutit. Exportation de blé; importation de denrées coloniales, coton et objets manufacturés. — Paquebots à vapeur pour Copenhague et Hambourg. — Consul de France.

Rendsbourg (Holstein), 8. Place forte sur l'Eyder et sur le canal de Schleswig-Holstein ; on y paie les droits de ce canal. — Vice-consul de France.

Flensborg (Schleswig), 16. Bon port sur la Baltique. Toiles à voiles et toiles fines, fonderie de cuivre, chantiers de construction. Flensborg exporte des grains, du suif, des eaux-de-vie de grains, et arme pour la pêche.

Schleswig ou *Sleswig*, 8. Bon port sur le Sli, bras de mer de la Baltique. Raffineries de sucre.

Aarhuus (Jutland), 8. Petit port sur le Cattegat. Commerce très-étendu d'exportation en grains, bétail et eau-de-vie de grains. Paquebots pour Kallundborg dans Séeland.

Randers (Jutland), 5. Port sur le Guden; les gros navires sont obligés de s'arrêter à 12 kil. de là. Exportation de grains, d'eau-de-vie de grains, de saumons fumés et salés; commerce très-important sur les gants et les chevaux.

Aalborg (Jutland), 9. Bon port d'une entrée difficile, mais admettant de gros navires. Grande exportation de grains et de harengs; eau-de-vie de grains, etc. — Agent consulaire de France.

Autres villes.

Viborg, 3., dans le Jutland. Fabrique de draps. — *Lauenbourg*, 3., sur l'Elbe, à l'embouchure du canal de la Trave, de l'Elbe à la Baltique. Commerce important de bois de construction.

Ronne ou *Roenne*, 3., dans Bornholm. — Vice-consul de France.

Sur la mer Baltique, du N. au S. :

Frédérischavn ou *Flandstrand*, près du cap Skager. Excellent port, passage pour la Norwége; résidence d'un vice-consul de France. Armements pour la pêche de la baleine. — *Frédéricia*, 4. Petit port et place forte sur le Petit-Belt. Station pour payer les droits du détroit. — *Apenrade*, 3. Bon port avec un vice-consul de France. Exporte des grains, des laines et des salaisons.

Sur la mer du Nord, du S. au N. :

Gluckstadt, 5. Port franc sur la droite de l'Elbe. Arme pour la pêche. — *Tonningen*, 4. Bon port sur l'Eyder. Péage du canal de Holstein. — *Ribe* ou *Ripen*, 3. Relations avec la Hollande.

Aperçus généraux.

Climat. — Le Danemark, situé au milieu de la mer, jouit d'un climat assez doux; mais les brouillards y sont fréquents et la température humide.

Principales productions naturelles. — *Froment, seigle, avoine, sarrasin, pommes de terre, tabac, chanvre* et *lin; fruits* assez abondants, excellents *pâturages* au S.

Chevaux, surtout ceux de Holstein exportés en Allemagne, en Suède, etc. Gros et petit *bétail;* exportation de *lard* en Hollande et en Norwége; *édredon* recueilli dans les nids d'eiders, sur les îlots voisins de Bornholm.

Le Danemark tire ses minéraux de l'étranger et ne possède qu'une seule saline.

Industrie et commerce. — L'industrie manufacturière fournit à peu près aux besoins des villes; dans les campagnes, le paysan fabrique encore lui-même ses vêtements et son mobilier. Les *raffineries de sucre*, les *distilleries de grains*, les *brasseries*, les *tanneries*, la *toile* sont les principales branches de l'industrie. Les Danois font surtout le commerce de commission.

Relations avec la France. — Nous exportons en

Danemark pour 2,000,000 à peu près en *vins* et *eaux-de-vie*, *sel*, *fruits secs*, *liége*, et quelques articles manufacturés. Les importations du Danemark en France s'élèvent à peine à 1,000,000; nous tirons de ce pays du *blé* et de *l'avoine*, du *beurre* et de la *viande salée*, du *brai gras*, du *goudron*, *etc.*

On va de Paris à Copenhague par Hambourg (*voir* Allemagne). De Hambourg la route passe par Rendsbourg, Schleswig, Apenrade, où l'on s'embarque pour l'île Odehsée; on traverse ensuite le Grand-Belt. On peut aussi aller de Hambourg à Kiel ou à Travemunde; un service par bateaux à vapeur est établi entre chacune de ces villes et Copenhague. En s'embarquant au Havre sur un des bateaux à vapeur qui vont à Hambourg, le voyage de Paris à Copenhague se fait presque entièrement par eau.

PRINCIPAUX CANAUX.—Canal de *Schleswig-Holstein*, joignant la mer du Nord à la mer Baltique depuis Rendsbourg sur l'Eyder jusqu'à Kiel. — Canal de la *Steckenitz*, joignant l'Elbe à la Baltique par la Trave.

LANGUE. — Le *danois* fait partie de la famille germanique. Dans la haute société on parle aussi le *français* et l'*allemand*.

GOUVERNEMENT. — Monarchique, absolu.

REVENUS. — 33,000,000. — DETTE PUBLIQUE, 280,000,000.

MARINE MILITAIRE. — 25 navires, dont 4 vaisseaux et 7 frégates, et en outre 80 chaloupes canonnières.

ARMÉE. — 30,000 hommes.

RELIGION. — Le *luthéranisme* est la religion dominante. On rencontre en Danemark quelques *catholiques*, *hernutes*, *juifs*, etc.

POSSESSIONS.

En EUROPE, — Iles Fœrer, au N. des îles Britaniques.
En ASIE, — Tranquebar et Serampour (Indes orientales).
En AFRIQUE, —Fort de Christiansbourg et quelques autres sur la côte de Guinée.

En Amérique, — Islande, établissements du Groenland, îles de Sainte-Croix, de St-Thomas et de St-Jean dans les Antilles.

SUÈDE ET NORWÉGE.

Limites. — La monarchie suédo-norwégienne, composée du royaume de Suède et du royaume de Norwége, est bornée au N., par l'océan Glacial; à l'E., par la Laponie russe, le golfe de Bothnie et la mer Baltique; au S., par la mer Baltique, les détroits de Sund, Cattegat, Skager-Rack; à l'O., par la mer du Nord et la partie de l'océan Atlantique que l'on peut appeler mer de Scandinavie.

Population.—La population des deux royaumes réunis est d'environ 3,800,000 h.; savoir : 2,800,000 pour la Suède, et 1,000,000 pour la Norwége.

1°. SUÈDE,

— à l'Est —

Séparée de la Norwége par la chaîne du Kœlen, une partie des Dofrines et de ses ramifications.

Division administrative. — Le royaume de Suède se divise en 24 lan ou préfectures, qui prennent le nom de leurs chefs-lieux, et qui sont comprises dans trois grandes régions géographiques : *Norrland* ou pays du Nord, *Svéaland* ou Suède propre, *Gothland* ou *Gothie*. La partie la plus septentrionale de la Suède et de la Norwége se désigne aussi sous le nom de *Laponie suédoise*, et la côte S.-O. de Gothie sous celui de *Scanie*.

Situation hydrographique.—Les grandes pentes de la Suède étant généralement inclinées vers l'E. et le S.-O., versent les cours d'eau qui les arrosent dans la mer *Baltique* et les détroits qui en forment l'entrée. La Suède est donc comprise tout entière dans le bassin de cette mer. Les fleuves les plus remarquables que la Baltique y reçoit, à partir du N., sont : la *Tornea* qui, avec son affluent le *Muonio*, sépare la Suède de la Russie; le *Ka-*

lix, la *Lulea*, la *Pitea*, le *Sildut* ou *Skelleftea*, l'*Umea*, l'*Angermann*, l'*Indals*, ou *Ragunda*, le *Ljusne*, la *Dal*, la *Motala*, qui sort du lac *Wetern*, et enfin la *Gotha*, qui sort du lac *Wenern* et se jette dans le Cattegat.

Situation des lan ou préfectures.

Elles sont toutes sur le bassin de la mer Baltique. Ce sont :

Au nord, dans le *Norrland :*

Pitea ou *Bothnie* septentrionale (Norrbotten), ch.-l. *Pitea*. 1.
Umea ou *Bothnie* occidentale (Westerbotten). — *Umea*. 1.
Hernœsand ou *Norrland* occidental (Westernorrland). — *Hernœsand*. 2.
Œstersund ou *Jamtland*. — *Œstersund*.

Au milieu, dans le *Svéaland :*

Gèfle; ch.-l. *Gèfle*. 8.
Upsal. — *Upsal*. 4.
Stockholm. — *Stockholm*. 80.
Nykœping. — *Nykœping*. 3.
Westeras; ch.-l. *Westeras*.
Œrebro. — *Œrebro*. 3.
Carlstadt. — *Carlstadt*.
Falun anciennement Dalécarlie. — *Falun*. 4.

Au sud, dans le *Gothland :*

Linkœping. — *Linkœping*.
Calmar. — *Calmar*. 5.
Carlscrona. — *Carlscrona*. 11.
Christianstad. — *Christianstad*. 7.
Malmoe. — *Malmoe*. 8.
Halmstad. — *Halmstad*. 2.
Gœtheborg. — *Gœtheborg*. 27.
Venersborg. — *Venersborg*.
Mariestad. — *Mariestad*.
Iœnkœping. — *Iœnkœping*. 4.
Wexiœ. — *Wexiœ*.
Gothland (île). — *Wisby*. 4.

Villes principales.

Stockholm, 80., capitale sur le lac Melarn à son embouchure dans la Baltique, et à 1,800 kil. environ de Paris. Son port est excellent, mais d'une entrée difficile, surtout à l'époque des glaces; les plus gros navires arrivent jusqu'au quai. Industrie active, orfévrerie, horlogerie, instruments de mathématiques et de physique; papier, eau-de-vie de grains, tanneries, raffineries de sucre, draps, etc. Cette place exporte cuivre, fer, bois et goudron; les articles d'importation sont : vin, fruits, sel, denrées

coloniales, produits du Midi, etc. — Vice-consul de France.

Gœtheborg ou *Gottembourg* (Gothland), 27. Bon port sur le Cattegat, seconde ville du royaume. Exporte fer, acier, alun, goudron, poix, planches, lichen, etc.; importe mêmes articles que Stockholm.

Carlscrona (Gothland), 11. Très-bon port militaire et marchand sur plusieurs îlots de la Baltique. Docks creusés dans le roc. Arsenal, chantiers de construction. Exportations et importations comme Stockholm et Gœtheborg.

Norkœping (Gothland), 10. Bon port à l'embouchure de la Motala, dans la mer Baltique. Les navires arrivent jusqu'au quai. Nombreuses fabriques de beau drap, de toiles de lin, de papier, de tabac, d'armes à feu, etc.

Christianstad (Gothland), 7. Son port nommé *Ahus* est à 20 kil. de la ville. Fabrique d'alun d'*Andrarum*, dans les environs.

Malmœ (Gothland), 8. Port sur le Sund presque en face de Copenhague, ne recevant que de petits navires; les gros mouillent dans la rade. Drap, tabac, etc. Exportation de grains,

Gèfle ou *Gévalie* (Svéaland), 8. Bon port sur le golfe de Bothnie; les gros navires restent dans la rade. Fabrique de toiles à voiles, tanneries, tabac, chantiers de construction. Exportation de goudron et de planches, importation de sel et de blé.

Calmar (Gothland), 5. Port sur le canal formé par l'île d'Oland. Chantiers de construction; exporte fer, brai, goudron, planches de chêne et de sapin, alun, etc.

Helsingborg (Gothland), 3. Port vaste et bon sur le Sund, en face d'Elseneur. Paquebot régulier pour le Danemark.

Upsal (Svéaland), 4. Remarquable par son université et comme lieu historique.

Wisby, dans l'île Gothland, 4. Commerce maritime assez actif.

Autres villes.

Dans le Svéaland :

Sala, 2., remarquable par ses mines d'argent; et *Norberg*, par sa riche mine de fer : toutes deux dans la préfecture de Westeras. — *Falun*, 4. Mines abondantes de cuivre. — *Œrebro*, 3. Manufactures d'armes; entrepôt du commerce de fer.

Dans la Gothie :

Motala, sur le canal de Gotha, préfecture de Linkœping; machines à vapeur, coutellerie.

Dans le Norrland :

Gellivara et *Juckasjarvi*, préfecture de Pitea, se recommandent par leurs riches mines de fer.

Sur le Cattegat, du N. au S. :

Uddewala, 4. Bois, fer, harengs. — *Halmstadt*, 2. Bois, fer, genièvre; manufacture de tabac.

Sur le Sund :

Landscrona, 3. Bon port. Manufacture de tabac, de papier, etc. Entrepôt de marchandises prohibées.

Sur la Baltique, du S. au N. :

Ystad, 3. Relations très-étendues avec Hambourg et la Russie. — *Carlsham*, 4. Bon port. Entrepôt pour les marchandises prohibées. — *Westerwick*, 3. Manufacture de draps et de lainages. — *Nykœping*, 3. Fonderie de cuivre et de laiton; l'entrée du port est extrêmement difficile. — *Borgholm*, dans l'île Oland.

Sur le golfe de Bothnie, du S. au N :

Hernœsand, 2., un des meilleurs ports de la Suède. Exporte goudron, planches, fourrures, etc.; importe blé, vin, sel, objets manufacturés. — *Umea*, 1. *Pitea*, 1. *Lulea*, 1. et *Tornea* avec quelques centaines d'habitants. Ces quatre dernières villes sont les plus importantes de ces hautes latitudes.

2°. NORWÉGE,

— à l'Ouest —

Division administrative. — Le royaume de Norwége est divisé en dix-sept bailliages, compris dans trois régions géographiques : *Sœndenfields* au S.; *Nordenfields*

à l'O. et vers le N., et *Nodland*, tout à fait au N. L'extrémité septentrionale est connue sous le nom *Finmarck* ou *Laponie norwégienne*.

SITUATION HYDROGRAPHIQUE. —Au delà du cercle polaire les fleuves de la Norwége sont tributaires de l'océan Glacial; en deçà ils se rendent dans l'océan Atlantique et dans la mer du Nord; enfin au S., la plus grande partie du Sœndenfields verse ses eaux dans le *Skager-Rack*, première entrée de la mer Baltique. Le *bassin de la Baltique* est arrosé par le *Glomen*, le *Drammen*, le *Loven*, l'*Oddern* ou *Torris*, dans lequel on pêche des perles.

Dans le *bassin de l'Atlantique* et de la mer du Nord, le seul fleuve un peu important est le *Nid*, tributaire du golfe de Dronthein.

Et dans *le bassin de l'océan Glacial*, la *Tana*, qui dans une grande partie de son cours sépare la Laponie norwégienne de la Laponie russe.

Les côtes de la Norwége sont découpées en une multitude de golfes allongés, connus sous le nom danois de *fiords*.

Situation des parties de la Norwége.

Comme il importe peu de connaître les noms des bailliages, nous indiquerons seulement la situation des trois grandes divisions géographiques. Le *Sœndenfields* est presque tout entier sur le bassin de la Baltique; le *Nordenfields* est sur le bassin de la mer du Nord et sur celui de l'océan Atlantique; enfin le *Nordland*, excepté la petite partie située en deçà du cercle polaire, appartient au bassin de l'océan Glacial.

Villes principales.

Christiania (Sœndenfields), 21., capitale de la Norwége. Excellent port au fond du golfe du même nom. Exportation des meilleures planches et madriers de sapins du Nord, fer, cuivre, alun, goudron, etc. — Consul de France.

Bergen (Nordenfields), 21. Excellent port d'une entrée difficile. Raffineries de sucre; construction de

navires. Exporte planches et mâts, goudron, cuivre, poisson salé. — Agent consulaire de France.

Drontheim ou *Trondheim* (Nordenfields), 12. Bon port sur le golfe de même nom. Exporte le cuivre des mines de Roeraas, poisson, huile de poisson, goudron, bois et planches; importe drap, vin, blé, chanvre, lin, sel, eau-de-vie, etc. — Agent consulaire de France.

Drammen (Sœndenfields), 5. Bon port sur le golfe de Christiania. Le plus grand entrepôt des planches de Norwége.

Christiansand (Sœndenfields), 5. Excellent port sur le Skager-Rack, pouvant recevoir 5 à 600 navires. Refuge des bâtiments qui ont éprouvé des avaries dans la traversée du Cattegat. — Agent consulaire de France.

Autres villes.

Kongsberg, 4., à 32 kil. N. de Drammen. Mines d'argent, hôtel des Monnaies. — *Modum*, 4., près de Kongsberg. Riche mine de cobalt. — *Roeraas*, 3., près de Drontheim. Les plus riches mines de cuivre de la Norwége.

Sur le Skager-Rack, de l'E. à l'O. :

Frédéricksald, 4. Agent consulaire de France. — *Frédérikstad*, 2. Le plus grand port de la Norwége, à l'embouchure du Glomen. Exportation de bois. — *Laurvig*, 3. Forges les plus considérables de la Norwége. — *Arendal*, 2., sur une rivière de ce nom. — Bois et fer. Agent consulaire de France.

Sur la mer du Nord et sur l'Atlantique :

Stavanger, 4., sur le golfe de ce nom. Grande exportation de harengs. — *Christiansund*, 3. Beau port sur une île. Commerce considérable de poissons secs et salés, de bois, planches et madriers.

Sur l'océan Glacial :

Tromsoe. Ville la plus peuplée et la plus importante du Finmarck. — *Hammerfest*, avec une centaine d'habitants, sur une île. Pêche active; port très-fréquenté malgré sa haute latitude de 70° 38'. — *Wardoehuus*, à 70° 25' de latitude, avec une centaine d'habitants; forteresse la plus septentrionale du globe.

Aperçus généraux.

Climat.—La température est généralement plus froide en Norwége qu'en Suède; les parties septentrionales

ne connaissent que deux saisons : un hiver très-rigoureux, et un été extrêmement court. Les côtes maritimes ont une température adoucie par le voisinage de la mer.

Principales productions naturelles. — Les deux royaumes possèdent de grandes richesses minérales; les mines fournissent d'excellent *fer* et du *cuivre* de première qualité, surtout en Norwége; *les mines d'or* ne font pas leurs frais et celles d'*argent* sont d'une exploitation peu avantageuse. On exploite aussi de l'*alun*, de l'*aimant*, du *marbre*, du *porphyre brun* et *violet*, *etc.* La Norwége a du *cobalt*.

Pêche très-abondante de *harengs* et de *saumons*; on prend quelques *baleines* et *morues* sur les côtes de la Norwége; chasse active dans ce dernier pays à une quantité prodigieuse d'*oiseaux aquatiques*. Excellents *chevaux*, beaucoup de *bétail*; *abeilles* en Suède, deux espèces d'*ours*; *loutres*, *aigles de mer* et *aigles de terre* en Norwége; *eiders*, quelques *castors*. Les *rennes* sont la ressource des Lapons, comme bêtes de somme, animaux de trait et aliment.

Un peu d'*orge* et de *seigle* dans la Suède et la Norwége septentrionales, jusque vers le 66°. Le centre et le S. de la Suède fournissent de ces deux céréales, ainsi que du *froment* à peu près pour la consommation de ce pays; la Norwége continue à importer des *grains*. On sème au commencement de l'été, deux mois après on moissonne. *Lichen*, au N. de la Norwége; *orseille*, *lin*, *pommes de terre*, *chanvre*, *houblon*, *cumin*, *plantes tinctoriales*, peu de *fruits*; *forêts* immenses, surtout en Norwége, de *pins*, *sapins* et *frênes*.

Industrie et commerce. — Peu de *manufactures* en Suède, encore moins en Norwége. Comme en Danemark, les paysans fabriquent eux-mêmes la plupart des objets dont ils ont besoin. Après l'*exploitation des mines* et *celle des bois*, la *pêche* est l'industrie principale des deux pays. La *construction des navires* pour le compte des autres peuples d'Europe est une industrie particulière aux Suédois et aux Norwégiens, qui font aussi le

commerce des transports maritimes pour le compte des négociants étrangers.

Toutes les villes du royaume ne peuvent pas commercer avec le dehors; on appelle *stapelstader* ou *villes d'étape*, celles qui jouissent de ce privilége; les autres sont appelées *upstader*.

Relations avec la France.—La France tire annuellement de la Suède pour 5,000,000 de *bois de construction*, de *cuivre*, *fer*, *brai gras*, *goudron*, *lichens tinctoriaux*, etc., et lui fournit pour 1,000,000 seulement en *vins*, *eaux-de-vie*, *liége brut* et *ouvré*, *fruits du Midi*, *sel*, *savon* et différents articles manufacturés. Nos relations avec la Norwége sont plus étendues : les marchandises que nous importons de ce pays s'élèvent à 11,000,000 de francs, en *bois de construction*, *poissons secs et fumés*, *rogues de morue*, *beurre salé*, etc. et nous lui envoyons pour 2,000,000 environ de *sel*, de *vins* et *eaux-de-vie*, de *peaux tannées*, de *liége*, etc.

Le voyage le plus direct de Paris à Stockholm est par Copenhague (*voir* Danemark) : on traverse le Sund d'Elseneur à Helsingborg; la route, sur le territoire suédois, passe par Iœnkœping, Linkœping, Norkœping et Nykœping. On peut aussi aller à Stockholm par Berlin, en passant la Baltique de Griefswald à Ystad.

Principaux canaux. — Canal de *Gothie*, à peu près achevé; il fera communiquer le Cattegat à la Baltique, par la Gotha, le lac Wenern, le Wetern et la Motala. — Canal de *Waddô;* il raccourcit la navigation de la Baltique au golfe de Bothnie, et fait éviter le passage de l'archipel d'Aland.

Langue. — Le *suédois* et le *norwégien* sont de la famille germanique; le *lapon* est de la famille finnoise.

Gouvernement. — Monarchie constitutionnelle héréditaire; la Suède et la Norwége ont chacune leur constitution, leurs lois et leur représentation nationale particulière.

Revenus.—49,000,000.—Dette publique, 81,000,000.

Marine militaire. — 10 vaisseaux de ligne, 13 fré-

gates, 224 navires d'un rang inférieur, y compris les canonnières pontées.

Armée. — 45,000 hommes.

Religion. — Le *luthéranisme* est la religion dominante. Un petit nombre de *juifs*, de *catholiques* et d'*hernutes* vivent en Suède.

POSSESSIONS.

La Suède ne possède hors d'Europe que l'île Saint-Barthélemy, l'une des Antilles (Amérique).

BELGIQUE.

Limites. — La Belgique a, au N., la Hollande; à l'E., l'Allemagne (grand-duché du Bas-Rhin, appartenant à la Prusse); au S., la France; à l'O., la mer du Nord.

Population. — Sa population est d'environ 3,600,000 habitants.

Division administrative. — Neuf provinces.

Situation hydrographique. — Tous les cours d'eau qui coulent en Belgique se rendent dans la mer du Nord; ce royaume est donc situé tout entier dans le *bassin de la mer du Nord*, arrosé par la *Meuse* et ses affluents, la *Sambre* et l'*Ourthe*; par l'*Escaut* et ses affluents, la *Lys*, la *Senne*, la *Dyle* et les deux *Nèthes*.

Situation des provinces.

1°. Sur le bassin particulier de la Meuse :

Luxembourg; ch.-l. *Arlon*. 3.	Namur; ch.-l. *Namur*. 19.
Liége. — *Liége*. 58.	

2°. Sur le bassin particulier de l'Escaut :

Flandre occident. — *Bruges*. 42.	Brabant mérid. — *Bruxelles*. 100.
Flandre orientale. — *Gand*. 84.	Anvers. — *Anvers*. 73.

3°. Sur ces deux bassins :

Hainault. — *Mons*. 23.	Limbourg belge. — *Hasselt*. 7.

Villes principales.

Bruxelles, 100., à 305 kil. de Paris. Capitale, sur la Senne, et sur un canal qui, la faisant communiquer avec Anvers, lui permet de recevoir des navires de 300 tonneaux. Le grand bassin dit du *Commerce* peut recevoir 400 vaisseaux. — Carrosserie estimée, point dit d'Angleterre, étoffes imprimées, papier, brasseries, orfévrerie, typographie (la contrefaçon des ouvrages publiés en France donne une grande activité aux presses de cette ville). Commerce de chevaux, d'huile de graines, etc.

Anvers ou *Antwerpen*, 73., à 355 kil. de Paris, sur l'Escaut, large de 534 m. Place forte et premier port du royaume. Grand commerce de grains; manufactures de draps, soieries, mousselines, bonneterie, dentelles, tapis, velours de coton; raffineries de sucre; chantiers de construction; taille des pierres précieuses. Tous les jours bateaux à vapeur pour Londres, Rotterdam et Gand. — Consul de France.

Gand ou *Gent*, 84., au confluent de l'Escaut et de la Lys, à 300 kil. de Paris. Communique par un canal avec Ostende, et avec l'Escaut occidental au moyen d'un autre canal. Son port peut recevoir des navires d'un fort tonnage. Dentelles, toiles, tissus de coton et indiennes; tanneries, orfévrerie.

Liége ou *Luik*, ou *Luttich*, 58., au confluent de l'Ourthe et de la Meuse, à 384 kil. de Paris. Quincaillerie, coutellerie, armes à feu, fonderie de canons, beaucoup de forges, charbon de terre, alun, zinc, vitriol blanc, glaces et cristaux, drap, tanneries.

Bruges, 42., sur le canal de Gand à Ostende, dont les ramifications la font communiquer avec Nieuport et l'embouchure de l'Escaut. Son port peut recevoir des navires de 2 à 300 tonneaux. Dentelles et toiles; chantiers de construction.

Tournay (Hainault), 29., sur l'Escaut, à 28 kil. de Lille. Tapis renommés, porcelaine et faïence, bonneterie estimée. Exportation d'excellent lin.

Louvain (Brabant), 25., sur la Dyle, à 28 kil. de Bruxelles. Brasseries renommées, huile de graines; dentelles et point de Malines. Université.

Mons, 23., à 250 kil. de Paris. Dans les environs, beaucoup de houille et de petit granit; marbre noir semé de petites taches blanches, très-employé à Paris.

Malines (Anvers), 24., sur la Dyle. Dentelles renommées, tulle, châles, tabac.

Namur, 19., au confluent de la Sambre et de la Meuse. Coutellerie fine, ouvrages en cuivre et en laiton, tanneries, marbres noirs.

Courtray (Flandre occidentale), 19., sur la Lys. Manufactures renommées de toiles et linge de table; blanchisseries.

Ostende (Flandre occidentale), 11., port de mer bon, mais d'une entrée difficile. Pêche de la morue et du hareng; exporte blé, toiles, linge de table, huîtres excellentes, etc.; importe denrées coloniales, rhum, tabac, bois de teinture, épiceries, vins de France, laines, etc. Bateaux à vapeur pour Londres. — Consul de France.

Verviers (Liége), 20. Draps estimés, casimirs; forges, machines à vapeur.

Autres villes.

Alost (Flandre orientale), 15. Toiles, dentelles, huile de graines. — *Ath* (Hainault), 8. Toiles. — *Bouillon* (Luxembourg), 3., sur la frontière à quelques lieues de Sedan. — *Charleroi* (Hainault), 4. Fer, houille. — *Eccloo* (Flandre orientale), 7. Toiles. — *Furnes* (Flandre occidentale), 4., sur le canal de Nieuport à Dunkerque; grains et bestiaux. — *Grammont* (Flandre orientale), 7. Dentelles, toiles, broderies. — *Hasselt* (Limbourg), 7. Eau-de-vie de grains. — *Huy* (Liége), 6., sur la Meuse. Fer, forges, indiennes, papier. — *Jemmapes* (Hainault), 5. Houille. — *Lier* (Anvers), 12., au confluent des deux Nèthes. Brasseries, instruments de musique en cuivre. — *Lokeren* (Flandre orientale), 16., sur un canal qui débouche dans l'Escaut. Lin très-estimé, coutils; blanchisserie la plus considérable du royaume. — *Menin* (Flandre occidentale), 6., sur la Lys. Tabac. — *Nieuport* (Flandre occidentale), 3. Port sur l'Yperlée. Pêche du hareng. — *Nivelles* (Brabant méridional), 7. Belles toiles, dentelles. — *Oudenarde* ou *Audenarde* (Frandre orientale), 5., sur l'Escaut. — *Peruwelz* (Hainault), 8., sur la fron-

tière. Bonneterie en laine, maroquin. — *Poperingue* (Flandre occidentale), 10. Plusieurs manufactures. — *Quiévrain* (Hainault), 3., sur la route de Valenciennes à Mons. Beaucoup de tabac. — *Renaix* (Flandre orientale), 10. Toiles. — *Saint-Nicolas* (Flandre orientale), 14. Siamoises, mouchoirs, étoffes de laine. — *Saint-Tron* (Limbourg), 7. Armes, dentelles. — *Seraing* (Liége), 4. Grande fabrique de machines à vapeur et d'articles en fer fondu, houille. — *Spa* (Liége), 3. Eaux minérales, ouvrages en bois, en fer-blanc, etc. — *Termonde* ou *Dendermonde* (Flandre orientale), 7., sur l'Escaut. Grains, chanvre, lin. — *Thielt* (Flandre occidentale), 11. Toiles. — *Tirlemont* (Brabant méridional), 8. Commerce de laines. — *Turnhout* (Anvers), 12. Beaucoup de dentelles et de coutils. — *Warneton* (Flandre occidentale), 5., sur la Lys. Dentelles. — *Ypres* (Flandre occidentale), 15. Dentelles. Un canal fait communiquer cette ville avec la mer par Nieuport et Ostende.

Aperçus généraux.

Climat. — Le climat de la Belgique est le même que celui du N. de la France.

Productions naturelles. — Exploitation de *houille*, de *fer* et d'*ardoises*. *Marbres noirs* et *marbres Sainte-Anne*. *Blé*, *chanvre*, *lin* estimé, *plantes oléagineuses*, *houblon* en abondance, *tabac*, *garance*. Beaux *pâturages*.

Bœufs et bons *chevaux*, *brebis* donnant une laine très-fine; pêche du *hareng*.

Industrie et commerce. — La Belgique fabrique des *toiles* renommées, de belles *dentelles*, des *étoffes de laine*, de *coton* et de *soie*, du *papier*, des ouvrages en *fer*, en *acier* et en *laiton*, des *armes*, de la *coutellerie*, et une multitude d'autres articles; elle possède de nombreuses *brasseries*, *raffineries de sucre*, *blanchisseries*, *tanneries*, etc.

Relations avec la France. — Nous tirons annuellement de la Belgique pour 90 à 95,000,000 de marchandises et nous ne lui en fournissons que pour 50 à 55,000,000. Nos exportations pour ce royaume consistent surtout en *vins* et *eaux-de-vie*, *sel*, *savon*, *tissus de soie* et de *coton*, *mercerie*, *tabletterie*, *instruments de musique*, *modes*, *verreries* et *cristaux*, *orfévrerie* et *bijouterie*, *peaux tannées* et *ouvrées*, *papier* et *papier peint*, *livres*, *gravures* et *lithographies*, *parfumerie*, etc.

Voici les principaux produits que nous en recevons : *laine*, *houille*, *bois à brûler* et *charbon*, *merrain* et *feuillard*, *fils de chanvre* et de *lin*, *toiles*, *tulles*, *gazes*, *peaux brutes*, *fonte*, *plomb*, *zinc*, *étain brut*, *cobalt*, *cendres* et *regrets d'orfévre*, *chevaux*, *bestiaux*, *morues*, *beurre* et *fromages*, *suif*, *crins*, *céréales*, *lin*, *graines de lin* et autres *graines oléagineuses*, *houblon*, *marbre*, *chapeaux de paille*, *machines* et *mécaniques*, *armes*, etc.

La France a dix entrées principales en Belgique, savoir : 1° route de Dunkerque à Ostende et à Bruges; 2° de Lille à Gand et à Anvers par Courtray; 3° de Lille à Bruxelles et Anvers par Tournay; 4° de Valenciennes à Gand par Condé; 5° de Valenciennes à Bruxelles par Mons; 6° de Maubeuge à Bruxelles par Mons; 7° de Rocroi à Bruxelles par Charleroi; 8° de Mézières et Rocroi à Namur par Givet; 9° de Sedan à Liége par Bouillon; 10° de Longwy à Namur et Bruxelles par Arlon.

Canaux. — Les principaux canaux sont le canal *du Nord*, qui joint l'Escaut à la Meuse, d'Anvers à Vanloo d'une part, et de l'autre au canal de Maestricht. Les canaux de *Charleroi à Bruxelles*, de *Condé à Mons*, prolongé jusqu'au précédent, de *Bruxelles* à *Anvers*, de *Gand* à *Terneuse* sur la bouche occidentale de l'Escaut, d'*Ostende* à *Gand*, par Bruges. Une branche de ce dernier canal va à Nieuport, Furnes et Dunkerque.

Chemins de fer. — On a entrepris en Belgique l'exécution d'un chemin de fer de Malines à Liége, passant par Louvain et Tirlemont, et qui sera continué par les Prussiens jusqu'à Cologne, sur le Rhin. Trois embranchements principaux partent de Malines : l'un aboutit à Anvers, l'autre à Bruxelles, le troisième à Ostende par Termonde et Gand. Les chemins de fer de Bruxelles à Anvers et à Ostende sont déjà en activité; ainsi que la ligne de Gand à Courtray.

Langues. — Le *français*, très-répandu en Belgique surtout dans la partie méridionale, est la langue du commerce; le *flamand* est de famille germanique.

Gouvernement. — Monarchique, constitutionnel, héréditaire.

Revenus. — 90,000,000. — **Dette publique**, 849,445,000.

Armée. — 47,000 hommes.

Religion. — *Catholiques* et *protestants;* les catholiques sont en majorité. Tous les cultes sont libres.

PAYS-BAS

OU

HOLLANDE.

(Monarchie néerlandaise.)

Limites. — La Hollande est bornée au N. et à l'O. par la mer du Nord; au S. par la Belgique; à l'E. par l'Allemagne (provinces prussiennes et royaume de Hanovre).

Population. — Sa population est d'environ 2,600,000 habitants.

Division administrative. — Le royaume de Hollande est divisé en onze provinces : l'une d'elles, la *Hollande propre* est subdivisée en *Hollande septentrionale* et *Hollande méridionale;* une autre province, le *Luxembourg*, a le titre de duché.

Situation hydrographique. — De même que la Belgique, la Hollande est située entièrement sur le bassin de la mer du Nord. Le sol de ce pays n'offre que de rares collines; sur les côtes maritimes, il est même inférieur au niveau de l'Océan, que de puissantes digues élevées à grands frais retiennent dans ses limites. C'est à cette disposition du terrain que ce royaume doit son nom de *Pays-Bas*. Les polders y sont nombreux, et c'est peut-être la contrée de l'Europe, qui offre, relativement à son étendue, le plus grand nombre de fleuves. Les plus remarquables de ces fleuves sont :

1°. L'*Escaut*, dont les deux embouchures s'appellent l'une, *Hont* ou *Wester-Schelde*, et l'autre *Ooster-Schelde* (Escaut occidental et Escaut oriental), et qui forment la plupart des îles dont se compose la Zélande.

2°. La *Meuse*, qui reçoit deux bras du Rhin, le *Wahal*, et le *Leck*, prend le nom de *Merwe*, après avoir reçu le Wahal, se divise en deux branches dont la méridionale reçoit le nom de *Moerdyk* pendant une partie de son cours.

3°. Le *Rhin*, qui, à son entrée en Hollande, se divise d'abord en deux branches. La méridionale, appelée *Wahal*, se rend dans la Meuse; la septentrionale, nommée *Yssel*, se subdivise encore en deux branches : l'une sous le nom de *Yssel* reçoit la rivière du même nom et se rend dans le Zuyderzée; l'autre, conservant le nom de *Rhin*, jette à droite, le *Vecht* dans le Zuyderzée, à gauche, le *Leck* dans la Meuse, et réduit, après tant de pertes, à n'être qu'un grand ruisseau, arrive à la mer du Nord au-dessous de Leyde.

4°. Le *Hunse*, qui se jette dans le golfe de Lauwerzée.

5°. L'*Ems*, dont l'embouchure seule touche à la Hollande.

Situation des provinces.

Elles sont toutes sur le bassin de la mer du Nord. Voici leur situation sur les bassins particuliers de fleuves.

1°. Sur les bassins de l'Escaut et de la Meuse :

Zélande; ch.-l. *Midelbourg*. 10. | Brabant sept.; ch.-l. *Bois-le-Duc*. 17.

2°. Sur les bassins de la Meuse et du Rhin :

Hollande méridionale; ch.-l. *La Haye*. 56.

3°. Sur les bassins du Rhin et des cours d'eau tributaires du Zuyderzée :

Utrecht. — *Utrecht*. 36. | Gueldres. — *Arnheim*. 11.

4°. Sur les bassins des cours d'eau tributaires du Zuyderzée :

Hollande sept. — *Harlem*. 22. | Drenthe. — *Assen*. 1.
Over-Yssel. — *Zwol*. 14. | Frise. — *Leuwarden*. 19.

5°. Sur le bassin de l'*Ems* :

Groningue; ch.-l. *Groningue*. 24.

6°. Sur le bassin particulier de la Moselle affluent du Rhin :

Le grand-duché de Luxembourg (faisant partie de l'Allemagne); ch.-l. *Luxembourg*. 10.

7°. Sur le bassin de la Meuse :

Limbourg Hollandais; ch.-l. *Maestricht*. 18.

Cette dernière province, le Luxembourg et la province de Drenthe, sont les seules qui ne soient point maritimes.

Villes principales.

Amsterdam (Hollande septentrionale), 220., sur l'*Ye* ou *Y*, bras du Zuyderzée, et sur la petite rivière *Amstel*, à 492 kil. de Paris. Son port a 2 kil. de long sur 1,300 m. de large; l'Amstel divise la ville en deux parties subdivisées à leur tour en 90 îles par une multitude de canaux. Amsterdam était autrefois la première place commerçante du globe; quoique déchu, son commerce peut encore être placé en première ligne; la place d'Amsterdam est, en quelque sorte, l'entrepôt des marchandises des pays du Nord. Ses principales relations ont lieu avec la Prusse, la Norwége, la Russie, l'Angleterre, les villes anséatiques, la France et les États-Unis. Elle tire de France vins et eaux-de-vie, fruits, etc., et lui fournit grains et farines, fromages, beurre, cuirs, peaux, cornes, etc.

Amsterdam fabrique toiles de lin, soieries, velours, toiles imprimées, céruse, beau vermillon; elle a des fonderies de fer, des raffineries de sucre, de sel, de soufre, de borax et de salpêtre, des distilleries de genièvre, des manufactures de tabac, de quincaillerie et d'orfévrerie, beaucoup de moulins à huile. Les lapidaires de cette ville excellent dans la taille des diamants. — Bateaux à vapeur pour Hambourg et divers ports hollandais. — Consul général de France.

Dans les *environs d'Amsterdam*, on trouve *Saardam* ou *Zaandam*, 10., sur l'Y. Beaux chantiers de construction, papeteries renommées. — *Harlem*, 22., à 4 kil.

de la mer, sur le lac ou mer de *Harlem*. Blanchisseries de toiles, étoffes de laine et de soie, étoffes de coton, cireries. Grand commerce d'ognons de fleurs.

La Haye (Hollande méridionale), 56., sur plusieurs canaux, à 432 kil. de Paris; siège du gouvernement. Tissage du coton, fonderie et laminoirs de cuivre, fonderie de canons.

Rotterdam (Hollande méridionale), 72. Excellent port près de l'embouchure de la Meuse appelée *Merwe*. Les plus gros navires y arrivent; des canots les conduisent jusqu'aux portes des magasins. Céruse, tabac, raffineries de sucre, aiguilles, etc. Exporte beaucoup de beurre, grains, chanvre, tabac, genièvre, etc.; importe vins et eau-de-vie de France en grande quantité, coton, étoffes de coton et de laine, quincaillerie d'Angleterre, etc. — Consul de France.

Utrecht, 36., sur le Rhin. Velours, étoffes de soie, tapis, céruse.

Groningue, 24., sur la Hunse. Célèbre université.

Leyde (Hollande méridionale), 55., sur le Rhin, à 4 kil. de la mer. Draps renommés, genièvre, fromage, beurre. Université célèbre.

Maestricht (Limbourg), 18. Place forte sur la Meuse. Tanneries renommées.

Dordrecht (Hollande méridionale), 19. Bon port sur la Meuse. Céruse, raffineries de sucre et de sel; toiles. Exporte bois de charpente, vin du Rhin, chanvre et lin, houille, meules, stockfisch; expéditions pour le Haut-Rhin.

Gouda (Hollande méridionale), 12. Beaucoup de pipes et de genièvre.

Nimègue (Gueldres), 16., sur le Wahal. Place forte.

Hoorn (Hollande septentrionale), 10. Le meilleur port du Zuyderzée. Grande exportation de beurre et de fromages; commerce en bestiaux avec le Danemark. Armement pour la pêche.

Flessingue ou *Vlissingen* (Zélande), 5. Port vaste et sûr dans l'île Walcheren, sur le Hont ou Escaut occidental. Ses bassins peuvent contenir une flotte de

80 vaisseaux de ligne. Beaux chantiers et vastes magasins.

Luxembourg, 10. L'une des plus fortes places de l'Europe.

Autres villes.

Alkmaar (Hollande septentrionale), 12., sur plusieurs canaux qui la font communiquer avec Amsterdam et Hoorn. C'est un des grands entrepôts de commerce de beurre, de fromage, de grains, de chanvre et de fleurs. — *Amersfoort* (Utrecht) 9. Excellent tabac, beaucoup de genièvre. — *Arnheim* (Gueldres), 11., sur le Rhin. — *Berg-op-Zoom* (Brabant septentrional), 6. Place forte sur l'Escaut oriental. — *Bois-le-Duc* ou *Herzogenbosch* (Brabant septentrional), 17. Place forte, épingles et aiguilles. Instruments de musique. — *Breda* (Brabant septentrional), 10. Instruments de musique. Académie royale militaire. — *Delft* (Hollande méridionale), 13., sur plusieurs canaux qui la font communiquer avec Rotterdam et la Haye. Belle faïence, drap. — *Deventer* (Over-Yssel), 10. Place forte sur l'Yssel. — *Gorkum* ou *Gorinchem* (Hollande méridionale), 8. Port sur la Meuse. — *Leuwarden* (Frise), 19., sur plusieurs canaux. Vert de Frise. — *Middelbourg* (Zéélande), 10., sur un canal dans l'île Walcheren, Son port est comblé. Tire de France vins et eaux-de-vie.—*Tilburg* (Brabant septentrional), 10. Nombreuses manufactures de draps. —*Vanloo* (Limbourg), 5., sur la Meuse; au débouché du canal du *Nord*, d'Anvers à la Meuse. — *Zwol* (Over-Yssel), 14. Raffineries de sucre.

Sur la mer du Nord, en allant du N. au S.:

Harlingen, 8. Port très-fréquenté, sur le Zuyderzée. — *Enkhuisen*, 7. L'une des principales villes maritimes de la Hollande. — *Helder*, 2., a l'entrée du Zuyderzée. Près de là se trouve le grand port de *Niew-Diepp*, nouvellement construit, et l'un des plus importants du royaume. — *Brielle*, 3., à l'embouchure de la Meuse. — *Schiedam*, 10., communique par un canal avec la Meuse. Genièvre, céruse, armement pour la pêche. Marine militaire. — *Zyrikzée*, 6., dans l'île de Schouwen; l'une des principales villes maritimes du royaume. — *Terneuse*, sur l'Escaut occidental au débouché du canal de Gand.

Aperçus généraux.

Climat. — La Hollande, dont le sol entièrement plat est partout coupé par des canaux et des rivières, éprouve une température généralement humide; les brouillards y sont épais et assez fréquents.

Principales productions naturelles. — Beaux et excellents *pâturages*, *chanvre*, *tabac* et *garance*; grande

culture des *fleurs*; superbes *bestiaux*, *chevaux* de bonne race.

Industrie et commerce. — Fabrication considérable de *toiles* estimées; nombreuses *distilleries de genièvre*, bon *papier*, *raffineries de sucre*, *manufactures de tabac*, *céruse*, *borax*, *vermillon*, quelques *étoffes de soie*.

Les Pays-Bas font un commerce de commission très-étendu, surtout pour les denrées coloniales et les productions des îles de la Malaisie; ces marchandises, reçues d'abord en entrepôt, sont répandues ensuite dans toute l'Allemagne et sur différents points de l'Europe; c'est ainsi que nous importons en France, par les Pays-Bas, du *coton*, de l'*indigo*, des *muscades*, du *bois de teinture*, des *dents d'éléphant*, de l'*écaille de tortue*, etc.

Relations avec la France. — La France reçoit directement des Pays-Bas beaucoup de *fromages*, de *beurre salé* et de *tabac*; du *sucre raffiné*, de la *colle-forte*, de la *céruse* et autres *produits chimiques*; des *bestiaux*, des *peaux brutes*, de l'*acier*, du *plomb*, de l'*étain brut*, du *cobalt*, du *manganèse*, de l'*orseille*, des *outils*, etc. Le montant de toutes ces marchandises, y compris les denrées qui viennent des pays hors d'Europe, est annuellement de 20 à 22,000,000 de francs. Nous envoyons en Hollande à peu près pour la même somme en *vins* et *eaux-de-vie*, *garance*, *huiles volatiles*, *savons*, *liége brut* et *ouvré*, *sel*, *tissus de soie*, de *coton* et de *laine*; *meubles*, *horlogerie*, *porcelaine*, *glaces* et *miroirs*; *orfévrerie* et *bijouterie*; *modes*, *papiers* et *papiers peints*, *livres*, *gravures*, *articles de l'industrie parisienne*, etc.

On va de Paris à la Haye et à Amsterdam par Gand ou par Bruxelles; d'Anvers on se rend à Amsterdam par Utrecht ou par Dordrecht, Rotterdam et la Haye. Des services de bateaux à vapeur sont établis au *Havre* pour Rotterdam, à *Dunkerque* pour Rotterdam et Amsterdam, et enfin de *Strasbourg* à Rotterdam par le Rhin.

Canaux. — Les provinces de Hollande septentrionale, de Hollande méridionale et de Frise sont couvertes de

canaux. Les principaux sont : le *canal* qui de l'embouchure de l'Ems, va à Harlingen, en passant par Groningue et Leuwarden ; le *canal du Nord*, qui va d'Amsterdam au Helder et au port de Niew-Diepp. C'est, sans contredit, le plus beau canal que l'on connaisse ; il est navigable pour tous les navires, les vaisseaux de guerre même, auxquels il fait éviter la navigation difficile du Zuyderzée. Nous citerons encore le *canal d'Amsterdam à la Meuse*, passant par Leyde, la Haye et Rotterdam ; et celui qui part de Bois-le-Duc et s'embranche sur le canal d'Anvers à Vanloo.

Chemins de fer. — On construit en ce moment un chemin de fer d'Amsterdam aux villes les plus commerçantes de l'intérieur ; celui d'Amsterdam à Harlem est en activité depuis le mois de septembre 1839.

Langue. — Le *néerlandais* ou *hollandais* est de famille germanique ; dans la partie septentrionale, on parle le *frison*, aussi de famille germanique. On parle *allemand* dans le Limbourg et le Luxembourg.

Gouvernement.—Monarchique, constitutionnel, héréditaire.

Revenus.—85 millions.—Dette publique, 2 milliards 838 millions.

Armée. — 26,000 hommes.

Armée navale. — 101 navires, dont 12 vaisseaux et 33 frégates.

Religion. — *Calvinistes* et *luthériens*. Quelques *catholiques*, *juifs*, etc. Liberté des cultes.

POSSESSIONS.

En Amérique, — Guyane hollandaise, îles Saint-Eustache, Saba, et une partie de l'île Saint-Martin dans les Antilles ; îles Curaçao, Aruba, Aves, Buen-Ayre, dans les îles Sous-le-Vent.

En Afrique,—*sur la Côte d'Or* (Guinée), Elmina et quelques forts.

Dans l'Océanie,—l'île de Java et dépendances, grande partie de l'île Sumatra, des Célèbes, de l'archipel de Sumbava-Timor, des Moluques, de Bornéo, une partie de la Papouasie (terre des Papous).

SUISSE

OU

CONFÉDÉRATION HELVÉTIQUE.

Limites. — La Suisse a, au N. et à l'E., l'Allemagne (grand-duché de Bade, Wurtemberg, Tyrol); au S., l'Italie (royaume Lombard-Vénitien, états du roi de Sardaigne); à l'E., la France.

Population. — Sa population est de 2,000,000 d'hab.

Division administrative. — La Confédération Suisse se compose de 22 cantons.

Situation hydrographique. — La Suisse, placée au nœud central du système des Alpes, a ses grandes pentes inclinées vers tous les points de l'horizon. Les fleuves nombreux sortis de ses hautes montagnes se rendent dans les mers les plus opposées; le versant général du côté du N., qui forme la plus grande partie du sol helvétique, donne naissance à des cours d'eau tributaires de la mer du Nord; des versants S.-O. et O. partent ceux qui se rendent dans la Méditerranée; au S., descendent des rivières qui alimentent les lacs italiens d'où sortent plusieurs affluents du Pô, fleuve principal du bassin de l'Adriatique; enfin à l'E., dans le canton des Grisons, coule l'Inn, affluent du Danube, qui se jette dans la mer Noire.

Voici quels sont les principaux cours d'eau et les lacs les plus remarquables du territoire suisse, dans chacun de ces bassins.

1°. *Bassin de la mer du Nord.*—Le *Rhin*. Ce fleuve, dont la source principale sort du mont Saint-Gothard, sépare la Suisse de l'Allemagne à l'E. et au N., où il forme le lac de *Constance;* il reçoit la *Thur* et l'*Aar*, débouché des lacs de *Thun* et de *Brienz*, et qui reçoit lui-même la *Sarine*, la *Thièle* ou *Zihl*, qui décharge les lacs de *Neufchâtel*, de *Morat* et de *Bienne*, la *Reuss*, débouché des lacs de *Zug* et des *Quatre-Cantons*, enfin

la *Limmat*. Cette dernière reçoit le nom de *Linth* dans la partie supérieure de son cours, entre dans le lac de *Wallenstadt*, et en sort sous le même nom jusqu'au lac de *Zurich*, qu'elle traverse dans toute sa longueur.

2°. *Bassin de la Méditerranée*. — Le *Rhône*, qui sort du mont Furka et traverse le lac de *Genève*; quelques affluents du *Doubs* sur la frontière de France.

3°. *Bassin de l'Adriatique*. — Le *Tessin*, qui se jette dans le *Pô*, après avoir traversé le lac *Majeur*, dans lequel débouche le lac de *Lugano*, tous deux communs à la Suisse et à l'Italie; en outre, quelques affluents de l'*Adda*, qui se rend aussi dans le *Pô* après avoir formé le lac de *Côme*.

4°. *Bassin de la mer Noire*. — L'*Inn*, qui sort du mont Septimer, et se jette dans le *Danube*, en Allemagne.

Situation des cantons.

1°. Sur le bassin de la mer du Nord :

Bâle	ville	chef-lieu	*Bâle*. 16.
	campagne	—	*Liestall*. 2.
Soleure		—	*Soleure*. 4.
Argovie		—	*Aarau*. 4.
Zurich		—	*Zurich*. 13.
Schaffouse		—	*Schaffouse*. 7.
Thurgovie		—	*Frauenfeld*. 2.
Fribourg		—	*Fribourg*. 9.
Lucerne		—	*Lucerne*. 8.
Unterwalden		—	*Stanz*. 2.
Zug		—	*Zug*. 3.
Schwitz		—	*Schwitz*. 5.
Uri		—	*Altorf*. 2.
Appenzel	intérieur	—	*Appenzel*. 5.
	extérieur	—	*Trogen*. 3.
Saint-Gall		—	*Saint-Gall*. 10.
Glaris		—	*Glaris*. 4.

2°. Sur les bassins de la mer du Nord et de la *Méditerranée* :

Vaud	—	*Lausanne*. 15.
Neufchâtel	—	*Neufchâtel*. 5.
Berne	—	*Berne*. 20.

3°. Sur le bassin de la Méditerranée :

Valais; ch.-l. *Sion.* 3. | Genève; ch.-l. *Genève.* 28.

4°. Sur les bassins de la mer Noire, de la mer du Nord et de l'Adriatique :

Grisons; chef-lieu ..... *Coire.* 4.

5°. Sur le bassin de l'Adriatique :

Tessin; chef-lieu..... *Lugano.* 4.

MONTAGNES. — Les sommités les plus remarquables des Alpes Suisses, sont :

Dans la chaîne des Alpes Pennines, — le *Grand-Saint-Bernard*, sur la route de Genève à Turin, et célèbre par son hospice qui est situé à 2,490 m. au-dessus du niveau de l'Océan; le *Mont-Rosa* dont la hauteur est de 4,736 m.

Dans les Alpes Lépontiennes, — le *Simplon* où les Français ont ouvert sous l'empire une route magnifique, qui passe par un point élevé de 2,005 m. au-dessus de l'Océan; le *Saint-Gothard*, avec une autre route passant à une hauteur de 2,075 m.; le mont *Furka*, dont le passage a 2,491 m. d'élévation.

Dans les Alpes Rhétiques, — le *Splugen*, le *Bernardino* et le *Septimer*.

Dans les Alpes Bernoises, — le *Finster-Aarhorn*, dont le sommet atteint 4,362 m. d'élévation au-dessus du niveau de la mer, et le *Jungfrau*, qui s'élève à 4,180 m.

Nous devons mentionner aussi le *Rigi*, situé dans le canton de Schwitz, entre le lac de Zug et celui des Quatre-Cantons : c'est un des points les plus fréquentés par les voyageurs, qui, de son sommet élevé à près de 2,000 m. au-dessus du niveau de la mer, et sur lequel on a construit une auberge, jouissent du magnifique panorama de presque toute la Suisse et d'une partie de l'Allemagne.

Villes principales.

Berne, 20., sur l'Aar, à 572 kil. de Paris, capitale de la Confédération pendant deux ans. Blanchisseries, papeteries, tanneries, instruments de mathématiques.

Bâle, 16., sur le Rhin, à 480 kil. de Paris. Transit de denrées coloniales, venant de France, pour la Suisse et l'Allemagne. Tissus de soie et de coton, fabrique considérable de rubans; draps légers, ganterie.

Genève, 28., sur le Rhône, à la sortie du lac de Genève, à 492 kil. de Paris. Fabrique considérable d'horlogerie, bijouterie, orfévrerie, boîtes à musique; soieries,

tanneries, peaux. Bateaux à vapeur pour Lausanne et autres points du lac.

Lausanne, 15., sur le lac de Genève. Fabriques de toiles, filature de coton, draperie.

Zurich, 13., sur la Limmat, à sa sortie du lac de Zurich. Fabriques d'étoffes de soie faisant concurrence avec Lyon, de toiles de coton, mousselines, crêpes, bonneterie, etc. Capitale de la Confédération pendant deux ans.

Saint-Gall, 10. Belles toiles de lin et de chanvre dites de *Constance*; grandes fabriques de toiles de coton, mousselines et broderies; blanchisseries nombreuses.

Schaffouse, 7., sur le Rhin. Acier renommé, commerce de transit avec l'Allemagne.

Neufchâtel, 5., sur le lac de ce nom. Horlogerie, bijouterie. Dans les environs, dentelles dites de *Lausanne*, toiles peintes, fromages façon de Gruyère, absinthe.

Lucerne, 8., sur le lac des Quatre-Cantons. Kirsch, draps légers, fil de lin et de chanvre, papier, chapeaux et ouvrages en paille. Capitale de la Confédération pendant deux ans.

Fribourg, 9. Commerce de bestiaux, bœufs superbes, fromages.

Autres villes.

Aarau, 4., sur l'Aar, ch.-l. du canton d'Argovie. Blanchisseries, rubans de soie. — *Bellinzona*, 2. (Tessin). Transit pour l'Italie. — *Bienne* ou *Biel*, 3. (Berne), sur le lac du même nom. Toiles de coton, indiennes. — *Carouge*, 5. (Genève). Verres de montres. — *La-Chaux-de-Fonds*, 6. (Neufchâtel). Horlogerie et dentelles. — *Glaris*, 4. Toiles de coton, instruments de musique, fromage vert aux herbes. — *Gruyère* ou *Greiers*, 2. (Fribourg), sur la Sarine. Fromages renommés. — *Hérisau* (Appenzel). Toiles de coton, mousselines, indiennes, broderies. — *Le Locle*, 6. (Neufchâtel). Horlogerie et dentelles. — *Lugano*, 4. (Tessin), sur le lac de même nom. Travail de la soie. — *Martigny* (Valais), sur le Rhône, où commence la route du Saint-Bernard. — *Morat*, 2. (Fribourg), sur le lac de Morat. — *Nyon*, 2. (Vaud), sur le lac de Genève. Tanneries, porcelaine. — *Porentruy*, 3. (Berne), sur la frontière de France. Travail du coton. — *Sarnen*, 2., ch.-l. du Haut-Unterwalden. — *Schwitz*, 5. Kirsch, fromages — *Sion*, 3. (Valais), sur le Rhône et sur la route du Simplon. Commerce de transit, de France et de Suisse en Italie. — *Soleure*,

4., sur l'Aar. Grand commerce de bestiaux, fromages et fer. — *Vevay*, 5. (Vaud), sur le lac de Genève. Commerce actif, expédition à l'étranger de vin mousseux façon Champagne. — *Winterthur*, 3. (Zurich). Très-industrieuse ; articles de Zurich. — *Yverdun* ou *Iferten*, 3. (Vaud), sur le lac de Neufchâtel.

Aperçus généraux.

Climat. — Nécessairement très-varié, sur un sol couvert de hautes montagnes et de profondes vallées. Hiver généralement froid.

Productions naturelles. — Sol riche en *minéraux;* l'exploitation en est peu importante.

Céréales insuffisantes; *chanvre* et *lin, noix, merisiers, bois de construction, pin, sapin, simples* et *plantes médicinales;* excellents *pâturages.*

Beaucoup de *bétail; bouquetins* et *chamois, lièvres blancs, ours, loups, aigles; loutres* et *castors* très-rares.

Industrie et commerce. — L'industrie est très-développée dans les cantons de l'O. et du N.; tels sont Genève, Neufchâtel, Bâle, Zurich et Appenzel; il faut y joindre le canton de Glaris. La Suisse fabrique beaucoup de *soieries*, d'*horlogerie*, de *toiles de coton* et de *chanvre;* des *mousselines*, des *indiennes*, des *dentelles* et *blondes*, de *beau papier*, des *chapeaux de paille*, des *ouvrages en acier*, etc.

Relations avec la France. — La France fournit à la Suisse de 80 à 90,000,000 de marchandises, et en reçoit de 60 à 70,000,000. Voici les principaux articles que nous portons en Suisse : *vins* et *eaux-de-vie, garance, sel, coton, denrées coloniales, savon, peaux tannées* et *ouvrées, tabac, huile d'olives, liége, or travaillé, tissus de soie, de coton, de laine, de lin* et *de chanvre, tapis, mercerie, tabletterie, meubles* et *instruments de musique, chapeaux de soie, linge* et *habillements, modes, pendules* et *montres sans boitier, verreries* et *cristaux, porcelaine* et *poterie, glaces* et *miroirs, orfévrerie* et *bijouterie, papiers* et *papiers peints, livres, gravures* et *lithographies, ouvrages en métaux, plaqués, machines* et *mécaniques; articles divers de l'industrie pa-*

risienne. Nous tirons de Suisse les articles suivants : *bois de construction, bois à brûler* et *charbon, peaux de chevreaux* et autres *peaux brutes, chevaux, bestiaux, fromages, beurre, avoine, miel, horlogerie, cendres* et *regrets d'orfévre, soies, laines, toiles, tissus de coton, tulles, gazes, blondes* et *dentelles, rubans* et *foulards, chapeaux de paille, sangsues, fer chromaté,* etc.

Sept routes principales sont ouvertes sur la frontière de France : 1° de Saint-Louis (Haut-Rhin) à Bâle; 2° de Delle (Haut-Rhin) à Porentruy ; 3° de Pontarlier à Neufchâtel, par les Verrières de Joux; 4° de Pontarlier à Lausanne, par Jougne; 5° des Rousses (Jura) à Genève, par Nyon; 6° des Rousses et de Gex à Genève; 7° de Nantua à Genève, par Saint-Genis (route de Lyon à Genève).

Canaux. — Divers travaux de canalisation ont été exécutés en Suisse pour rendre plus facile la navigation de quelques rivières.

Langue. — On parle *français* dans les cantons de Genève, Vaud, Neufchâtel, et dans une partie de ceux de Valais, Fribourg et Soleure. L'*italien* est la langue du canton de Tessin et de quelques vallées des Grisons et du Valais; tous les autres cantons parlent *allemand.*

Gouvernement. — Républiques fédératives, excepté le canton de Neufchâtel qui est sous la dépendance politique de la Prusse, et fait partie cependant de la Confédération. Le président de la diète, ou assemblée des députés des cantons, a le titre de *landmann.*

Revenus. — De 10 à 12 millions.

Armée. — Point d'armée permanente. Le total des contingents prêts à marcher est de 33,000 hommes, et la levée en masse de 200,000.

Religion. — *Catholique,* dans les cantons de Lucerne, Unterwald, Zug, Uri, Schwitz, Appenzel intérieur, Valais et Tessin, la plus grande partie de Soleure et de Saint-Gall. *Luthérienne,* dans les autres cantons. Les *juifs* qui habitent la Suisse sont presque tous concentrés dans l'Argovie.

ALLEMAGNE (*DEUTSCHLAND*)

OU

CONFÉDÉRATION GERMANIQUE.

Formée des états suivants :

ÉTATS.	POPULATION.	CONTINGENT à l'armée fédérale.	VOIX aux assembl. gén.	VOIX aux assembl. ordin.
AUTRICHE. Pour l'*archiduché d'Autriche*, la *Bohême*, la *Moravie*, la *Silésie autrichienne*, le *Duché de Salzbourg*, la *Styrie*, l'*Illyrie*, le *Tyrol* (1).	10,600,000	94,822	4	1
PRUSSE. Pour la *Pomérunie*, la *Silésie*, le *Brandebourg*, la *Saxe prussienne*, la *Westphalie*, et le *grand-duché du Bas-Rhin* (2).	9,300,000	79,234	4	1
DANEMARK. Pour les *duchés de Holstein* et de *Lauenbourg* (3). . .	440,000	3,600	3	1
HOLLANDE. Pour le *grand-duché de Luxembourg* (4)	292,000	2,556	3	1
Royaume de Bavière.	4,070,000	35,800	4	1
— de Wurtemberg.	1,520,000	13,955	4	1
— de Hanôvre.	1,550,000	13,054	4	1
— de Saxe.	1,400,000	12,000	4	1
Grand-duché de Bade.	1,130,000	10,000	3	1
— de Hesse-Darmstadt. . .	700,000	6,195	3	1
Hesse Électorale.	592,000	5,679	3	1
Grand-duché de Saxe-Weimar. . . .	222,000	2,100		
Duché de Saxe-Cobourg-Gotha. . . .	145,000	1,394		
— de Saxe-Altenbourg.	107,000	1,026	5	1
— de Saxe-Meinigen-Hildburghausen.	130,000	1,268		
Gr.-duché de Mecklembourg-Schwerin.	431,000	3,580	2	1
— de Mecklembourg-Strélitz.	77,000	717	1	
— de Holstein-Oldenbourg. .	241,000	2,178	1	
Seigneurie de Kniphausen.	2,859	28		
Principauté de Schwarzbourg-Rudolstadt.	57,000	539	1	1
— de Schwarzbourg-Sondershausen.	48,000	451	1	
Duché d'Anhalt-Dessau.	56,000	529	1	
— d'Anhalt-Bernbourg.	38,000	370	1	
	33,148,859	391,075	52	14

(1) Voir l'*Empire d'Autriche*, page 234.
(2) Voir la *Prusse*, page 228.
(3) Voir le *Danemark*, page 182.
(4) Voir la *Hollande*, page 200.

ÉTATS.	POPULATION.	Contingent à l'armée fédérale.	VOIX aux assembl.	
			gén.	ordin.
D'autre part.	33,148,859	291,075	52	14
Duché d'Anhalt-Kœten.	34,000	324	1	
— de Nassau.	337,000	3,028	2	
— de Brunswick.	242,000	2,006	2	1
Principauté de Lippe-Detmold. . . .	76,000	691	1	
— de Lippe-Schauenbourg .	26,000	240	1	
— de Waldeck.	54,000	518	1	
— de Hohenzollern - Sigmaringen.	38,000	320	1	
— de Hohenzollern - Hechingen.	15,000	145	1	1
— de Reuss-Greitz.	24,100	223	1	
— de Reuss-Schleitz.	30,000	280		
— de Reuss-Lobenstein-Eberdorf.	27,500	260	1	
— de Liechtenstein.	6,000	55	1	
Landgraviat de Hesse-Hombourg. . .	21,000	200	1	
République de Francfort.	54,000	473	1	1
— de Brême.	50,000	388	1	
— de Hambourg.	148,000	1,293	1	
— de Lubeck.	46,000	406	1	
	34,377,459	301,927	70	17

Limites. — La Confédération Germanique a au N., la mer du Nord ou d'Allemagne, le Danemark, la mer Baltique; à l'E., la Prusse propre, la Pologne (à la Russie), la Hongrie (à l'Autriche); au S., la Croatie (Autriche), la mer Adriatique, le royaume Lombard-Vénitien (à l'Autriche), la Suisse; à l'O., la France, dont elle est séparée par le Rhin, ensuite la Belgique et la Hollande.

Population. — La population de tous les états confédérés dépasse 34,000,000 d'habitants.

Division administrative. — *Voir* aux articles séparés des grands états, les divisions administratives de chacun d'eux.

Situation hydrographique. — L'Allemagne appartient à quatre bassins de mer ; 1° au N.-E., *bassin de la mer Baltique*, arrosé par l'*Oder*, qui a pour affluent la *Wartha*, et par la *Trave*.

2°. Au N.-O., *bassin de la mer du Nord*, par l'*Elbe*, et ses affluents, la *Moldau*, la *Saale*, le *Havel*, qui re-

çoit la *Sprée;* par le *Weser*, par l'*Ems*, par le *Rhin*, qui reçoit le *Necker*, le *Mein*, la *Moselle*, etc.

3°. Au S., *bassin de la mer Noire*, par le *Danube* et ses affluents, le *Lech*, l'*Isar*, l'*Inn*, l'*Enns*, la *March* ou *Morawa*, la *Drave* et la *Save*.

4°. Tout à fait au S., *bassin de l'Adriatique*, arrosé par l'*Adige* et l'*Isonzo*.

Situation des états confédérés.

1°. Sur le bassin de la mer Baltique :

Silésie prussienne.	Poméranie.
Silésie autrichienne.	Lubeck.

2°. Sur les bassins de la Baltique et de la mer du Nord.

Brandebourg.	Duché de Lauenbourg.
Les deux Mecklembourg.	Holstein.

3°. Sur le bassin de la mer du Nord :

Bohême.	Hesse-Darmstad.
Royaume de Saxe.	Hesse Électorale.
Duchés de Saxe.	Nassau.
Saxe prussienne.	Waldeck.
Principautés de Reuss.	Principautés de Lippe.
Principautés de Schwarzbourg.	Hanôvre.
Duchés d'Anhalt.	Holstein-Oldenbourg.
Brunswick.	Grand-duché du Bas-Rhin.
Hambourg.	Luxembourg.
Brême.	Bavière rhénane (cercle du Rhin).
Francfort.	
Westphalie.	Liechtenstein (entre le Tyrol et la Suisse.
Hesse-Hombourg.	

4°. Sur les bassins de la mer du Nord et de la mer Noire :

Bade.	Principautés de Hohenzollern.
Wurtemberg.	Bavière.

5°. Sur le bassin de la mer Noire :

Archiduché d'Autriche.	Salzbourg.
Moravie.	Styrie.

6°. Sur les bassins de la mer Noire et de l'Adriatique :

Tyrol.	Illyrie.

1°. VILLES LIBRES

OU

VILLES ANSÉATIQUES.

Francfort, sur le Mein, 60., à 560 kil. de Paris. Capitale de la Confédération; siége de la diète allemande et des ambassadeurs étrangers. — Grand commerce de banque, de commission, de transit et de librairie. Deux foires célèbres, à Pâques et à la Saint-Michel.

Hambourg, 130., sur la droite de l'Elbe, à 884 kil. de Paris. Hambourg reçoit des navires de 400 tonneaux et fait un grand commerce de banque et de commission; c'est le plus vaste entrepôt du commerce du N. de l'Europe. La France lui fournit des vins, des eaux-de-vie, des objets de mode et de goût, etc. — Bateaux à vapeur pour Londres, Amsterdam, le Havre et Dunkerque. — Banque de Hambourg. — Consul de France

Brême, 40., sur le Weser, à 824 kil. de Paris. — Même commerce et mêmes importations de France que Hambourg. Les navires qui ne peuvent remonter jusqu'à Brême s'arrêtent à *Wegesack*, port sur la droite du Weser et dépendant de Brême.

Lubeck, 22., sur la Trave, à 14 kil. de la Baltique et à 60 kil. de Hambourg. Industrie très-active, plusieurs fabriques, travail de l'ambre jaune; exportation de blé, de chanvre, etc. Lubeck est l'entrepôt des produits de la Russie septentrionale. La France lui fournit des vins, des eaux-de-vie et des produits manufacturés, etc. — Consul de France.

Travemunde, à l'embouchure de la Trave. C'est le port de Lubeck. Il part de Travemunde un bateau à vapeur pour Kronstadt (Russie). Au moyen de ce bateau et de celui d'Amsterdam à Hambourg, la communication entre Paris et Saint-Pétersbourg, se fait en été dans l'espace de 8 à 10 jours. Deux autres bateaux à vapeur établissent une communication, l'un avec Stockholm, l'autre avec Copenhague.

2°. DUCHÉS DE MECKLEMBOURG.

Schwerin, 12., capitale du Mecklembourg-Schwerin, sur un lac du même nom.

Rostock, 19., sur le Warnow. Port le plus commerçant du duché de Mecklembourg-Schwerin. Les navires qui tirent plus de 3 mètres d'eau s'arrêtent à *Warnemunde*, port à l'embouchure du Warnow.

Wismar, 10. Bon port sur la Baltique. — *Neustrélitz*, 6., capitale du Mecklembourg-Strélitz.

3°. ROYAUME DE HANOVRE.

Divisé en 6 gouvernements qui portent les noms de leurs chefs-lieux et 1 capitanat des Monts, ou bailliage des mines.

Hanovre, 28., sur la Leine, affluent du Weser. Capitale.

Gœttingue, 11., sur la Leine, dans le gouvernement d'Hildesheim. Célèbre université.

Embden, 11. Bon port à l'embouchure de l'Ems. Commerce actif, pêche du hareng. Aiguilles; construction de navires.

Hildesheim, 13. Grande fabrication de toiles.

Lunebourg, 12. Toiles; belle saline.

Osnabruck, 11. Fabrication considérable de toiles estimées.

Celle, 10., sur l'Aller, affluent du Weser. Bougies renommées.

Goslar, 6. Riche mine de zinc, fournissant presque toute la quantité de ce métal qu'on trouve dans le commerce de France. Excellente bière appelée *gose*.

Klausthal, 8., ch.-l. du capitanat de ce nom dans les monts Harz (Harzgebirge). Mines d'argent et de plomb. Hôtel des Monnaies.

Andreasberg, 3., dans le Harzgebirge. Mines d'argent, de plomb et d'antimoine.

4°. DUCHÉ DE HOLSTEIN-OLDENBOURG.

Oldenbourg, 6., sur la Hunte, affluent du Weser, en est la capitale. Son port est *Brake*, sur le Weser; les navires qui ne peuvent remonter jusqu'à Brême s'y arrêtent.

5°. PRINCIPAUTÉS DE LIPPE.

Detmold, 3., capitale de Lippe-Detmold.— *Buckebourg*, 2., capitale de Lippe-Schauenbourg.

6°. DUCHÉ DE BRUNSWICK.

Brunswick, 36. Manufactures renommées de tôle vernissée, de tabatières et autres objets en papier haché; toiles; excellente bière.

7°. PRINCIPAUTÉ DE WALDECK.

Corbach, 2., capitale. — *Pyrmont*, 3., entre la principauté de Lippe-Detmold et le Hanovre. Eaux minérales très-fréquentées et dont il s'expédie plus de 350,000 bouteilles par an.

8°. DUCHÉ DE NASSAU.

Wiesbaden, 7., capitale. Eaux thermales qui attirent annuellement dans cette ville 3 ou 4,000 étrangers.

A quelques kil. au N., est le village de *Niedersalters*, célèbre par ses eaux minérales dites *eaux de Seltz*, dont il s'exporte tous les ans un million et demi de bouteilles. Un grand nombre d'autres sources d'eaux minérales, et le célèbre vignoble de *Johanisberg*, se trouvent aussi dans le duché de Nassau.

9°. ÉTATS DE HESSE.

Cassel (Hesse-Électorale), 26., capitale, sur la Fulde, affluent du Weser. Ouvrages en or et en argent; miroirs; typographie.

Hanau (Hesse-Électorale), 10., sur le Mein. Ouvrages en or et en argent; carrosserie.

Darmstatd, 24., capitale de Hesse-Darmstadt, à 32 kil. S.-E. de Mayence et 32 au S. de Francfort. Pierres d'aimant dans le voisinage.

Mayence ou *Mainz* (Hesse-Darmstadt), 28., place forte sur la rive gauche du Rhin au confluent du Mein, et à 552 kil. de Paris. Vins du Rhin; commerce de transit pour l'Allemagne. — Consul de France.

Offenbach (Hesse-Darmstadt), 8., sur le Mein, à 4 kil. E. de Francfort. Dépôt franc des marchandises pendant la foire de Francfort. Carrosserie, ouvrages vernissés, bijouterie.

Hombourg, 5., au N.-O. de Francfort; capitale du landgraviat de *Hesse-Hombourg*.

Autres villes dans la Hesse-Électorale.

Fulde, 9., sur la rivière du même nom. — *Marbourg*, 7. Université.— *Smalkalde* ou *Schmalkalden*, 5., dans une enclave des duchés de Saxe. Mines de fer, forges, creusets renommés.

Autres villes dans Hesse-Darmstadt.

Worms, 7., sur le Rhin. — *Giessen*, 7. Université.

10°. DUCHÉS DE SAXE.

Weimar, 10., capitale de Saxe-Weimar.

Iéna (Saxe-Weimar), 5., sur la Saale. Célèbre université.

Gotha, 12., capitale de Saxe-Cobourg-Gotha. Porcelaine.

Autres villes.

Eisenach, 8., dans Saxe-Weimar. Nombreuses fabriques. — *Cobourg*, 9., dans Saxe-Cobourg-Gotha. — *Altenbourg*, 12., capitale du duché de Saxe-Altenbourg. — *Hilburghausen*, 4. Siége des autorités supérieures du duché de Saxe-Meiningen-Hilburghausen. — *Meiningen*, 5. Résidence du duc.— *Sonnenberg*, 4., dans le même duché. Grande fabrication de jouets d'enfants et de menus objets de quincaillerie, qui passent dans le commerce pour articles de Nuremberg.

11°. ROYAUME DE SAXE.

Divisé en 5 cercles.

Misnie; ch.-l. *Dresde.* 80.
Leipzig. — *Leipzig.* 41.
Erzgebirge. — *Freyberg.* 12.
Woigtland; ch.-l. *Plauen.* 8.
Lusace. — *Bautzen.* 12.

Dresde, 80., sur l'Elbe, capitale, à 1,040 kil. de Paris. Manufactures de draps, mousselines, broderies, dentelles, chapeaux de paille; bougies, orfévrerie et joaillerie; gants, voitures, papier peint.

Leipzig, 41., au confluent de la Pleisse et de l'Elster. Commerce considérable de librairie. Foires célèbres le 1er janvier, le 3e lundi après Pâques, et le dimanche après la Saint-Michel; la vente des marchandises commence huit jours avant ces époques.—Compagnie américaine de l'Elbe. — Consul de France.

Chemnitz, 23. Grande fabrication de toiles, calicots, mousselines, tissus de soie et de laine.

Bautzen, 12., ch.-l. du cercle de Lusace. Grand commerce de toiles.

Autres villes.

Zittau, 9., dans la Lusace. Toiles, blanchisseries, draps; principal marché du linge damassé de Saxe. — *Meissen*, 5., sur l'Elbe. Belle porcelaine. — *Freyberg*, 12., ch.-l. du cercle d'Erzgebirge. Mines d'argent, étain, plomb, cuivre, fer, etc. — *Anneberg*, 4., dans l'Erzgebirge. Mines d'argent, étain, plomb, cobalt. Point central de la fabrication et du commerce des dentelles et blondes; tissus de soie. — *Schneeberg*, 6., dans le cercle d'Erzgebirge. Beaucoup de dentelles et de rubans; mines d'argent, de cobalt, etc. — *Plauen*, 8., ch.-l. du cercle de Woigtland. Étoffes de coton, mousselines et broderies.

12°. DUCHÉS D'ANHALT.

Dessau, 10., sur la Mulde, près de son confluent avec l'Elbe; capitale du duché d'Anhalt-Dessau.

Bernbourg, 5., sur la Saale; capitale d'Anhalt-Bernbourg.

Cœthen, 6., capitale d'Anhalt-Cœthen.

13°. PRINCIPAUTÉS DE SCHWARZBOURG.

Rudolstadt, 4., sur la Saale; et *Sondershausen*, 3., capitales des deux principautés.

14°. PRINCIPAUTÉS DE REUSS.

Géra, 10., principale ville des principautés, formant avec son territoire un état commun aux deux branches Reuss-Schleitz et Reuss-Lobenstein-Ebersdorf. Cette ville a des manufactures renommées de laine et de coton, et plusieurs autres fabriques.

Greitz, 7., *Schleitz*, 5., et *Lobenstein*, 3. Toutes trois capitales des trois branches de Reuss.

15°. ROYAUME DE BAVIÈRE.

Divisé en 8 cercles.

Isar ou Iser; ch.-l. *Munich*. 80.	Rezat; ch.-l. *Anspach*. 16.
Haut-Danube.—*Augsbourg*. 34.	Haut-Mein. —*Baireuth*. 14.
Bas-Danube. — *Passau*. 10.	Bas-Mein. — *Wurzbourg*. 22.
Regen. — *Ratisbonne*. 26.	Rhin. — *Spire*. 7.

Munich ou *München*, 80., sur l'Isar, à 840 kil. de Paris; capitale de la Bavière. Instruments renommés d'optique et de mathématiques; manufacture de porcelaine; tapisserie de haute lisse.

Augsbourg ou *Auguste*, 34., ch.-l. du Haut-Danube, sur le Lech, à 812 kil. de Paris. Commerce de banque et d'entrepôt. Étoffes de coton, horlogerie, bijouterie; instruments de physique et de mathématiques.

Ratisbonne ou *Regensbourg*, 26., ch.-l. du Regen, sur le Danube. Autrefois siége de la Diète germanique. Orfévrerie, bijouterie.

Nuremberg ou *Nürn-Berg* (Rezat), 40., sur la Pegnitz. Centre d'un commerce immense de bimbeloterie et de joujoux; bon tabac. —Banque royale; école polytechnique.

Bamberg (Haut-Mein), 21., sur la Rednitz. Grand commerce de fruits, et autres produits du sol.

Wurzbourg, 22., sur le Mein, ch.-l. du Bas-Mein. Université; école centrale d'industrie. Vins fins et liqueurs.

Furth (Rezat), 17., à 8 kil. N.-O. de Nuremberg. Même commerce que dans cette ville.

Autres villes.

Anspach, 16., ch.-l. du Rezat. Banque royale. — *Baireuth*, 14., ch.-l. du Haut-Mein, sur le Mein. — *Passau*,

10., sur le Danube, au confluent de l'Inn; ch.-l. du Bas-Danube. — *Spire* ou *Speir*, 7., sur la gauche du Rhin, ch.-l. du cercle du Rhin. — *Landau*, 6., place forte et *Deux-Ponts*, ou *Zweibrucken*, 5. Toutes dans le cercle du Rhin. — *Erlangen* (Rezat), 12. Université et école polytechnique — *Aschaffenbourg*, 7. (Bas-Mein), sur le Mein. — *Schwabach* (Rezat), 7. Grande fabrication d'aiguilles. — *Hof* (Haut-Mein), 8. Nombreuses manufactures de tissus de coton et de laine. — *Nordlingen* (Rezat), 7. Nombreuses fabriques de tapis, de draps, de toiles et de coutils.

Lindau, 3. Port sur le lac de Constance. Commerce de commission et de transit; bateaux à vapeur pour Constance et autres points du lac.

16°. ROYAUME DE WURTEMBERG.

Divisé en 4 cercles.

Necker ou Neckar; ch.-l. *Stuttgard*. 32.
Forêt-Noire (Schwarzwald). — *Reutlingen*. 10.
Jaxt. — *Elwangen*. 3.
Danube ou Donau. — *Ulm*. 14.

Stuttgard, 32., capitale, à 592 kil. de Paris. Manufactures de draps.

Ulm, 14., sur le Danube. Entrepôt des marchandises qui descendent le fleuve. Bateaux réguliers pour Vienne, tous les jours excepté en hiver. Toiles, tabac, blanchisseries.

Reutlingen, 10., sur le Danube. Typographie et librairie considérable.

Tubingen, 8. Université célèbre.

Autres villes.

Hall (Jaxt), 7. Riches salines. — *Esslingen* (Necker), et *Heilbronn*, 8., sur le Necker. Plusieurs manufactures; vin mousseux façon Champagne. — *Ludwisbourg* ou *Louisbourg*, 8., sur le Necker. Résidence royale et école militaire. — *Friederichshafen*, 1. Port franc sur le lac de Constance. Commerce de transit avec la Suisse; station d'un bateau à vapeur pour différents points du lac.

17°. PRINCIPAUTÉS DE HOHENZOLLERN.

Hechingen, 3., et *Sigmaringen*, 2., capitales des deux principautés.

18°. GRAND-DUCHÉ DE BADE.

Carlsruhe, 20., capitale, à 6 kil. du Rhin, et à 60 de Strasbourg.

Manheim, 22., Port franc au confluent du Rhin et du Necker. Similor appelé *or de Manheim*.

Constance, 5., sur le lac de ce nom. Bateaux à vapeur pour *Lindau* et autres points du lac.

Bade ou *Baden*, 4. Ses eaux minérales y attirent annuellement plus de 8,000 étrangers.

Heidelberg, 12., sur le Necker. Université; vins fins; commerce d'entrepôt.

Freybourg ou *Fribourg en Brisgaw*, 15. Autre université. Commerce local assez important.

Pforzheim, 7. Bijouterie, joaillerie, orfévrerie et quincaillerie renommées. Entrepôt général des vins qui sortent du grand-duché pour le Wurtemberg.

Kehl, 2., sur le Rhin, en face de Strasbourg. Principal passage des marchandises qui vont de France en Allemagne.

Rastadt, 4., près du Rhin. Commerce assez important.

19°. PRINCIPAUTÉ DE LIECHTENSTEIN.

Liechtenstein ou *Vadutz*, 1., sur le Rhin, chef-lieu.

Aperçus généraux sur l'Allemagne.

Climat. — Le climat est humide et froid au N., vers les côtes maritimes; vif et sain dans les pays élevés du centre. Dans la partie S., généralement montagneuse, la température est froide sur les montagnes, douce et favorable à un sol productif, dans les plaines et les vallées.

Productions naturelles. — Minéraux abondants; l'Erzgebirge (monts métalliques) est surtout riche en substances minérales. *Antimoine cru*, *cobalt*, *argent*, *fer*, *plomb*, *cuivre*, *bismuth*, *émeri* en pierre, *étain* et *terre à porcelaine*, dans la Saxe; *plomb* du Harz. *Antimoine*

natif d'Andreasberg, *argent* de Klausthal, *cuivre*, *zinc* de Gosslar dans le Hanovre, et *zinc* de Prusse. *Cuivre* et *arsenic* dans la Hesse-Électorale. *Marbres*, *cristaux*, *porphyres*, *jaspes*, *agates*, *topazes*, *cornalines* et *pierres d'onyx* dans les montagnes de Saxe et de Prusse; *cuivre* et *houille* en Thuringe. Les Alpes de Souabe et la Forêt-Noire sont riches en mines de *cuivre*, de *houille* et de *plomb*; on y trouve même de l'*argent* ainsi que du *mercure*, du *cobalt*, de la *plombagine*, de l'*arsenic*, de l'*alun*, du *vitriol*, du *soufre*, du *sous-carbonate* et du *sulfate de magnésie*, du *salpêtre*, de l'*orpin*, du *marbre*, etc. Le commerce tire aussi de l'Allemagne du *verdet*, du *talc*, du *borax*, de la *litharge*, de l'*alquifoux*, du *vermillon*, du *cinabre* du duché de Deux-Ponts, et du *sel d'oseille*. Les meilleures *pierres lithographiques* viennent de Bavière.

La Saxe fournit de la *laine* d'une qualité supérieure. Beaucoup de *bestiaux* et de *laine* dans le grand-duché de Bade et le Mecklembourg; excellents *chevaux* dans ce dernier pays et dans le Hanovre. Les provinces rhénanes font une exportation considérable de *porc salé*. Les environs de Lunebourg (Hanovre) exportent du *miel* et de la *cire*.

Sol généralement fertile en *céréales* et en *légumes*. Le Mecklembourg exporte du *blé*. Les *bois de construction* de la Forêt-Noire sont expédiés en France et surtout en Hollande; le Wurtemberg et le grand-duché de Bade, d'où ces bois sont tirés, produisent aussi d'excellent *vin*, du *kirsch* et de la *térébenthine*. On trouve dans le commerce des racines d'*orcanette* et de *pyrèthre* fournies par l'Allemagne, ainsi que du *pastel* de Thuringe, du *lycopodium*, de l'*ellébore* et des *cantharides*. *Chanvre* surtout dans le duché de Bade; *houblon* généralement cultivé.

Industrie et commerce. — *Tissus de lin* et de *coton*, *draps*, *blondes*, *dentelles* et *ouvrages en fer* de la Saxe. *Pendules en bois* de la Forêt-Noire, depuis le prix le plus bas jusqu'à 3,000 fr. (les Anglais en tirent une quantité considérable qu'ils réexpédient aux Indes); *ouvrages en*

bois de Nuremberg et de quelques contrées de la Saxe; *raffineries de sucre* de Hambourg. *Orfévrerie*, *quincaillerie* estimée, *armes*, *porcelaine*, *glaces*, *verreries*, *typographie*, *brasseries*, *tanneries*, *mercerie* fine et commune, etc.

Le commerce, quoique entravé par les droits et les règlements de douanes, particuliers aux différents états de l'Allemagne, y est très-animé et très-étendu. Il s'y fait beaucoup d'affaires de banque, de transit et de commission.

Relations avec la France. — La France exporte en Allemagne pour 45 à 50,000,000 de francs de marchandises et en reçoit pour 55 à 60,000,000; elle fournit, en outre, aux villes anséatiques 20,000,000 de francs de produits, et en tire pour 10,000,000 de francs. Les principales marchandises exportées de France sont pour l'Allemagne : *vins en bouteille*, *soies teintes*, *huiles volatiles*, *liége brut* et *ouvré*, *tissus de soie*, *de coton*, *de laine*, *de lin* et *de chanvre*; *safran*, *coton*, *peaux ouvrées*, *mercerie*, *meubles*, *horlogerie*, *verreries* et *cristaux*, *porcelaine* et *poterie*, *orfévrerie* et *bijouterie*; *modes*, *linge* et *habillements*; *papier* et *papier peint*, *livres*, *gravures* et *lithographies*; *ouvrages en métaux*, *plaqués*, *machines* et *mécaniques*; *articles divers de l'industrie parisienne*; et pour les villes anséatiques, *vins* et *eaux-de-vie*, *garance*, *denrées coloniales*, *savon*, *huiles volatiles*, *liége brut* et *ouvré*; *tissus de soie*, *horlogerie*, *porcelaine*; *papier* et *papier peint*, *gravures* et *lithographies*; *plaqués*; *articles de l'industrie parisienne*, etc. L'Allemagne nous envoie : *laines*, *bois de construction*, *bois à brûler* et *charbon*, *chanvre*, *fils de chanvre* et *de lin*, *toiles*, *linge de table*, *dentelles*, *pelleteries*, *peaux brutes*, *colle-forte*, *tabac en feuilles*, *houille*, *plumes à écrire*, *poils de lièvre*, *soie de porc* et *de sanglier*, *fer* et *acier*, *fer-blanc*, *fonte*, *tôle*, *cobalt* et autres métaux, *cendres* et *regrets d'orfévres*, *alun*, *litharge*, *nattes* et *chapeaux de paille*, *lin* et *autres graines oléagineuses*, *huile de graines grasses*, *blé*, *orge* et *avoine*, *bestiaux*, *beurre*, *horlogerie en bois*, *bimbeloterie* et *mercerie*, *instruments ara-*

toires et *outils*, *sucre raffiné*, *garance*, *houblon*, *sangsues*, *eaux minérales*, *miroirs*, etc. Nous recevons des villes anséatiques du *plomb*, du *zinc*, de l'*étain*, du *beurre salé*, des *viandes salées*, des *peaux* et *cornes brutes*, des *toiles*, de l'*édredon*, de la *laine*, du *suif*, du *blé*, de la *colle de poisson*, du *manganèse*, de la *potasse* et plusieurs articles du Nord, de l'Allemagne et des pays hors d'Europe.

Sept routes principales entrent du territoire français sur celui de la Confédération Germanique, savoir : 1° de Longwy à Trèves par Luxembourg; 2° de Thionville à Luxembourg; 3° de Forbach à Manheim, Mayence et Francfort, par Sarrebruck; 4° d'Haguenau à Baden et à Rastadt, par Beinheim; 5° de Strasbourg à Manheim et à Mayence, par Weissembourg; 6° de Strasbourg aux mêmes villes, par Lauterbourg; 7° de Strasbourg à Carlsruhe et Stuttgard, par Kehl.

La route de Paris à Leipzig et Dresde passe par Forbach, Francfort, Hanau, Gotha, Erfurth et Weimar. On va de Paris à Augsbourg et Munich, par Strasbourg ou par Haguenau et Rastadt; la route passe ensuite par Carlsruhe, Stuttgard et Ulm : on peut aussi y aller par la Suisse, en passant à Bâle et à Schaffouse.

Deux routes principales conduisent de Paris à Hambourg, Lubeck et Brême : l'une par Valenciennes, Aix-la-Chapelle, Dusseldorf, Munster et Osnabruck; l'autre par Givet, Namur, Liége et Maestricht.

Des communications régulières par bateaux à vapeur sont établies entre le Havre, Dunkerque et Hambourg. Il faut remarquer aussi que les bateaux à vapeur qui font le service entre Strasbourg et Rotterdam desservent les villes allemandes placées sur le Rhin; telles sont : Manheim, Mayence, Coblentz, Cologne, Dusseldorf et Clèves.

Canaux. — On met à exécution, en ce moment, le fameux projet de Charlemagne, de joindre le Danube au Rhin, par un canal partant de la Rednitz, affluent du Mein, et aboutissant à l'Altmuhl, qui se jette dans le Danube. Ce canal s'appellera *Ludwig-Canal*.

Il est question aussi d'établir une ligne de communication entre les deux grands fleuves, en ouvrant un canal qui partira du Necker, un peu au-dessus de Stuttgard, jusqu'à Ulm, sur le Danube.

Chemins de fer. — De *Nuremberg à Furth*, terminé; et de *Dresde à Leipzig*, en exécution. Un grand nombre d'autres chemins de fer ne sont encore qu'en projet. Les principaux seront ceux de *Hambourg à Lubeck*, *Brême* et *Hanovre*, de *Francfort à Cassel*, *Mayence* et *Manheim*; de *Manheim à Bâle*; de *Munich à Lindau*, par Augsbourg; et enfin de *Stuttgard à Ulm* et *à Friederickshafen*, sur le lac de Constance.

Langue. — L'*allemand* est généralement parlé dans la Confédération Germanique. Le *français* est assez en usage dans quelques parties en deçà du Rhin.

Gouvernement. — *Monarchique constitutionnel* dans les royaumes de Bavière, de Hanovre, de Saxe et de Wurtemberg, dans les grands-duchés de Bade, de Hesse, de Saxe-Weimar, de Saxe-Cobourg, de Saxe-Meiningen-Hildburghausen et de Luxembourg, dans le duché de Nassau, la principauté de Waldeck, le duché de Brunswick et les principautés de Schwarzbourg.

Républicain. — A Lubeck, Hambourg, Brême et Francfort.

Monarchique absolu. — Dans tous les autres états.

Les affaires de la Confédération sont traitées dans une *diète générale*, lorsqu'il s'agit de lois organiques, et dans une *diète ordinaire*, pour les questions d'une moindre importance.

Armée. — 301,927 hommes (*voir* les contingents au tableau en tête de l'article).

	Revenus.	Dette publique.
Royaume de Bavière.....	69,733,000	265,200,000
— de Saxe.....	28,000,000	70,000,000
— de Hanovre....	27,000,000	64,000,000
— de Wurtemberg.	20,000,000	60,000,000
Grand-duché de Bade...	20,000,000	39,000,000
Grand-duché de Hesse..	12,000,000	27,000,000
Hesse-Électorale.....	11,00,0000	5,000,000

Le revenu pour chacun des autres états est de moins de 7,000,000; pour quelques-uns même, tels que Liechtenstein et Kniphausen, il ne s'élève pas à plus de 40 à 50,000 francs.

Religion. — *Catholique* dans l'Allemagne méridionale; *luthérienne* et *calviniste* dans l'Allemagne du nord; environ 300,000 *juifs*, disséminés dans tous les états de la Confédération. Plusieurs sectes, dont la plus connue est celle des *frères moraves*.

PRUSSE.

Formée de deux parties distinctes et séparées : 1° Pays à l'E. du Weser; 2° Pays à l'O. du Weser.

Limites de la partie orientale. — Au N. le Mecklembourg et la Baltique; à l'E. la Russie et la Pologne; au S. l'empire d'Autriche, le royaume et les duchés de Saxe; à l'O. le Hanovre, le Brunswick et la Hesse.

Limites de la partie occidentale. — Au N. la Hollande et le Hanovre; à l'E. le Hanovre, les états de Hesse, Waldeck, Nassau et la Bavière rhénane; au S. la France; à l'O. le Luxembourg, la Belgique et la Hollande.

Population. — La population de la Prusse est d'environ 13,000,000 d'habitants.

Division administrative. — Ce royaume se divise en 8 provinces, subdivisées en 25 gouvernements qui prennent les noms de leurs chefs-lieux.

Dans la partie orientale, 6 provinces :

Prusse propre; ch.-l. *Kœnigsberg*. 70.	Brandebourg; ch.-l. *Berlin*. 280.
Duché de Posen. — *Posen*. 32.	Poméranie. — *Stettin*. 32.
Silésie. — *Breslau*. 90.	Saxe. — *Magdebourg*. 45.

Dans la partie occidentale, 2 provinces :

Westphalie; ch.-l. *Munster*. 21.
Duché du Bas-Rhin ou province Rhénane. — *Cologne*. 65.

Situation hydrographique. — Le sol de la Prusse ap-

partient à deux bassins de mer : 1° *Bassin de la Baltique*, arrosé par le *Niémen* ou *Memel*, qui se jette dans le *Curische-Haff*; le *Prégel*, la *Vistule*, dont l'embouchure orientale, appelée *Nogat*, se rend dans le *Frische-Haff*; l'*Oder*, qui reçoit la *Wartha* à sa droite.

2°. *Bassin de la mer du Nord*, arrosé par l'*Elbe*, etc. Voyez *Allemagne*.

Situation des provinces.

1°. *Sur le bassin de la mer Baltique :* Prusse propre, duché de Posen (ce sont les deux seules provinces hors de la Confédération Germanique), Poméranie, Silésie.

2°. *Sur le bassin de la Baltique et de la mer du Nord:* Brandebourg.

3°. *Sur le bassin de la mer du Nord:* Saxe, Westphalie, duché du Bas-Rhin.

Villes principales.

— Dans la partie à l'E. du Weser. —

Berlin, 280., capitale, sur la Sprée, à 980 kil. de Paris. Commerce de banque et de marchandises; manufactures de draps fins, soieries, tissus de coton, tanneries, chamoiseries, maroquins, ganterie, bleu de Prusse, porcelaine, bijouterie en fer fondu, horlogerie, carrosserie, librairie. Banque nationale. Dans les environs se trouvent *Potsdam*, 32., résidence royale, manufactures d'armes ; et *Spandau*, 7., place très-forte sur la Sprée.

Dantzick ou *Danzig* (Prusse propre), 63. Port à l'embouchure de la Vistule, première place maritime de la Prusse et débouché des produits de la Pologne. Grande exportation de grains, potasse, soude, chanvre, lin, toiles, bois de construction, ambre. Importe vins de France, fruits du Midi, un peu d'huile, etc. — Consul de France.

Kœnigsberg (Prusse propre), 70., sur le Prégel, près de son embouchure dans le Frische-Haff. Les gros navires s'arrêtent à *Pillau*. Mêmes exportations que Dantzick. Débouché des produits de la Lithuanie et de la Pologne.

Breslau (Silésie), 90., sur l'Oder. Toiles, draps, ouvrages d'or et d'argent.

Stettin (Poméranie), 82. Port sur l'Oder. Les gros navires s'arrêtent à *Swinemunde*. Eau-de-vie de grains. Exporte bois de construction, grains, toiles, etc. Importe vin, denrées coloniales, sel, fruits, huile, etc. — Consul de France. Bateaux à vapeur pour Copenhague, pour Swinemunde et l'île de Rugen.

Magdebourg (Saxe), 45., sur l'Elbe. Tanneries, peausserie, ganterie. Bateaux à vapeur pour Hambourg.

Posen ou *Poznan*, 32., sur la Wartha. Fournit à Hambourg et à Stettin des bois de construction et du blé, et tire des laines de la Saxe et de la Silésie.

Elbing (Prusse propre), 20. Port près du Frische-Haff. Les gros navires s'arrêtent à *Pillau*. Même commerce qu'à Dantzick.

Halle (Saxe), 26. Salines, tanneries, ganterie, beaucoup de toiles à voiles. Université.

Erfurth (Saxe), 25. Étoffes de laine et soieries.

Francfort-sur-l'Oder (Brandebourg), 22. Commerce de banque et de marchandises. Trois foires très-importantes.

Stralsund (Poméranie), 17. Bon port sur le détroit de Gellen, vis-à-vis de l'île de Rugen. Exportation de grains, laines et bestiaux. Bateaux à vapeur pour Ystad, en Suède.

Memel (Prusse propre), 10. Bon port d'une entrée difficile. Grande exportation de bois de construction, de mâtures provenant de la Pologne et de chanvre.

Autres villes.

Neisse, 10. (Silésie). Fabrique royale d'armes. Manufacture de draps et de toiles. — *Schweidnitz*, 9. (Silésie), place forte. *Gnesen* ou *Gnesne*, 6. (Posen). Foire très-renommée pour les bœufs et les chevaux. — *Thorn* (Prusse), 14., sur la Vistule. *Tilsitt*, 12., sur le Niémen. — *Vittenberg*, 6. (Saxe), sur l'Elbe. — *Burg*, 12. (Saxe). Nombreuses fabriques de draps. — *Quedlinbourg*, 13. (Saxe). Assez industrieuse. — *Halberstadt*, 17. (Saxe). Peausserie. — *Mulhausen*, 10., et *Nordhausen*, 10. (Saxe). Toiles, tanneries. — *Mersebourg*, 8. (Saxe). Renommée pour sa bière. — *Brandebourg*, 14. Commerce local assez important. — *Bromberg*, (Posen), 8. Beaucoup de draps. — *Landsberg*, 10. (Brandebourg).

Grand commerce de laines. — *Brieg*, 13. (Silésie), sur l'Oder. — *Grosse-Glogau*, 12. (Silésie). Place forte sur l'Oder. — *Grunberg*, 9. (Silésie). Nombreuses fabriques de draps.— *Goerlitz* (Silésie). 11. Fabriques de draps et de toile.—*Liegnitz*, 11. (Silésie), ch.-l. de gouvernement.

Ports sur la Baltique, de l'O. à l'E. :—*Greisswald*, 8. Bon port et université. — *Swinemunde*, 4. C'est le port de Stettin. — *Colberg*, 7. Bon port d'une entrée difficile. — *Pillau*, 5., à l'extrémité d'une presqu'île sur le Frische-Haff. Bon port à 30 kil. de Kœnigsberg.

Villes principales.

— A l'O. du Weser. —

Cologne ou *Kœln* (Westphalie), 65., sur le Rhin, à 480 kil. de Paris. Tanneries, ouvrages d'or et d'argent, soieries. Bateaux à vapeur pour Nimègue et Rotterdam.

Aix-la-Chapelle ou *Aachen* (Bas-Rhin), 40., à 432 kil. de Paris. Aiguilles et épingles, cotonnades et indiennes, carrosserie, horlogerie et orfévrerie; eaux minérales; cuivre jaune de Stolberg.

Dusseldorf (Bas-Rhin), 27., sur la droite du Rhin. Draps, tissus de soie et de laine.

Elberfeld, 34., et *Barmen*, 30. (Bas-Rhin). Ces deux villes, qui se touchent, occupent en Prusse le premier rang sous le rapport de l'industrie et du commerce; elles fabriquent draps, toiles, étoffes de coton et de soie, dentelles, rubans, articles de quincaillerie. *Elberfeld* est le siége de la compagnie rhénane du commerce d'outre-mer.

Crefeld ou *Crevelt* (Bas-Rhin), 20. Nombreuses fabriques de soieries, de coton et de draps.

Munster (Westphalie), 21. Jambons estimés; toiles de lin et de coton.

Coblentz (Bas-Rhin), 15. Place forte au confluent du Rhin et de la Moselle. Vin du Rhin.

Trèves ou *Trier* (Bas-Rhin), 16., sur la Moselle. Beaucoup de forges et d'usines dans les environs. Vins du Rhin, plomb.

Autres villes.

Dans la Westphalie :

Minden, 10., sur le Weser. Toiles, filatures de lin. — *Bielefeld*, 8. Toiles, fil de lin, pipes en écume de mer. — *Pader-*

born, 7. Évêché. — *Altena*, 4., et *Iserlohn*, 6. Immense fabrication d'articles en laiton, en bronze et en fer. Riches mines de calamine dans les environs.

Dans le duché du Bas-Rhin :

Clèves, 7. Flanelle, tissus de coton, fonderies. — *Wesel*, 13., place forte au confluent de la Lippe et du Rhin. — *Mulheim*, 7. Étoffes de coton, machines à vapeur, houille. — *Remscheid*, 9. Travail considérable du fer. Faux, limes, quincaillerie, acier, tous les objets nécessaires pour la construction des navires. — *Solingen*, 10. Grande fabrication d'armes blanches, de fleurets, d'outils, de couteaux, de ciseaux, etc. — *Bonn*, 12., sur le Rhin. Université. — *Neuwied*, 5., sur le Rhin. Soie, coton, ébénisterie, articles en fer-blanc, quincaillerie. — *Neau* ou *Eupen*, 11. Manufactures nombreuses de draps et de casimirs. — *Malmédy*, 5. Tanneries renommées.— *Sarrebrouck* (Saarbrucken), 6. Tabatières en carton, houille et forges. — *Sarrelouis* (Saarlouis), 7, place forte sur la Sarre. Tabac. — *Sarrebourg* (Saarburg), 2. Tanneries importantes. — *Stolberg*, 3., à 4 kil. E. d'Aix-la-Chapelle. Travail considérable du laiton, aiguilles, épingles, etc. — *Burtscheid*, 5. Faubourg d'Aix-la-Chapelle. Aiguilles et draps.—*Lennep*, 5., et *Montjoie*, ou *Montschau*, 3. Manufactures nombreuses de draps, casimirs et autres étoffes. — *Durren*, 6. Grande fabrication de quincaillerie, clouterie et papier.

Aperçus généraux.

Climat. — Le climat est humide et froid sur les côtes de la Baltique; le Brandebourg, semé de landes sablonneuses, éprouve quelquefois de fortes chaleurs et jouit d'une température assez douce, ainsi que la Silésie, la Saxe et le duché du Bas-Rhin.

Productions naturelles.—Voir à l'article *Allemagne* quelques généralités sur les productions minérales de la Prusse.

Blé, lin, chanvre, tabac, bois ; vin dans les provinces du Rhin.

Beaux *bestiaux*, excellents *chevaux*. *Salaison de chair de porc*, en Westphalie et dans le Bas-Rhin. *Succin* ou *ambre jaune*, surtout aux environs de Dantzick.

Industrie et commerce.—*Toiles* et *drap* de Silésie, de Westphalie et du Bas-Rhin ; *soieries*, *tissus de laine* et de *coton*, *tanneries*, *armes ;* immense quantité d'articles de *quincaillerie*, etc. La partie à l'O. du Weser est la

plus manufacturière : c'est un des grands foyers de l'industrie européenne; elle rivalise avec l'Angleterre pour le travail du fer et de l'acier.

Relations avec la France. — Nous recevons annuellement de la Prusse pour 20,000,000 de francs en *laines*, *blé*, *bois de construction* et *merrain*, *fils de chanvre* et *de lin*, *graines de lin*, *houille*, *fer* et *acier*, *tôle*, *zinc*, *manganèse*, *plomb*, *alun*, *outils*, *chevaux*, *bestiaux*, *mercerie*, etc.; et nous ne lui fournissons que pour 10,000,000 environ en *vins*, *sel*, *soies teintes*, *peaux ouvrées*, *verreries* et *cristaux*, *porcelaine* et *poterie*, *orfévrerie* et *bijouterie*, *gravures* et *lithographies*, *machines* et *mécaniques*, *châles*, *modes*, etc.

Trois routes principales vont de Paris à Berlin : l'une, par Francfort, Gotha, Leipzig, Wittenberg et Potsdam; l'autre, par Aix-la-Chapelle, Cologne, Paderborn, Magdebourg et Potsdam; la troisième, par Cologne, Cassel, Halle, Wittenberg et Potsdam.

La Prusse rhénane, limitrophe de la France, donne entrée à plusieurs routes, dont les plus fréquentées sont les trois suivantes : 1° de Sedan à Aix-la-Chapelle, Cologne et Dusseldorf, par Bouillon; 2° de Thionville à Trèves, Coblentz et Cologne, par Luxembourg; 3° de Longwy aux mêmes villes et à Aix-la-Chapelle.

Canaux. — Canal de *Bromberg*, joignant la Vistule à l'Oder par la Netz, affluent de la Wartha. — Canal de *Finow*, qui réunit l'Oder au Havel, affluent de l'Elbe. — Canal de *Frédéric-Guillaume*, qui joint la Sprée à l'Oder, auprès de Francfort.

Chemins de fer. — De Berlin à Potsdam et à Francfort-sur-Oder; de Magdebourg à Leipzig, par Halle; de Minden sur le Weser, à Cologne sur le Rhin, en passant par Bielefeld et Elberfeld.

Langue. — L'*allemand* est la langue la plus généralement répandue; le *polonais* est parlé dans le duché de Posen, la Prusse occidentale et une grande partie de la Silésie; le *lithuanien* dans une partie de la Prusse orientale, et le *français* au S. des provinces rhénanes.

Gouvernement. — Monarchique absolu.

Revenus.—215 millions.—**Dette publique.** 726 millions 680,000 francs.

Armée. — 200,000 hommes de troupes régulières, 360,000 hommes de *landwer* (milice nationale).

Religion. — *Luthérienne.* Le *catholicisme* est en majorité dans la Westphalie et le Bas-Rhin. Quelques *catholiques* et *juifs* dans le duché de Posen, la Silésie et la Prusse occidentale.

EMPIRE D'AUTRICHE.

Formé des pays allemands faisant partie de la Confédération germanique (archiduché d'Autriche, Salzbourg, Bohème, Moravie, Silésie, Styrie, Illyrie et Tyrol), de la Galicie, du royaume de Hongrie avec la Transylvanie, de l'Esclavonie, de la Croatie, de la Dalmatie sur les côtes orientales de l'Adriatique et du royaume Lombard-Vénitien en Italie.

Limites. — Au N. la Saxe, la Prusse, la Pologne; à l'E. la Russie, la Turquie; au S. la Turquie (dont il est séparé par le Danube et la Save), la mer Adriatique, le Pô (qui le sépare des états de l'Église et des duchés de Parme et de Modène); à l'O. le Tessin (qui le sépare des États Sardes), la Suisse, la Bavière.

Population. — La population de la monarchie autrichienne est de plus de 32,000,000 d'âmes.

Division administrative. — Quinze gouvernements subdivisés en cercles, délégations, consulats, etc. Les quinze gouvernements sont :

Pays faisant partie de la Confédération Germanique.

1. Basse d'Autriche; ch.-l. *Vienne.* 330.
2. Haute d'Autriche. — *Linz.* 19.
3. Tyrol..... — *Inspruck.* 11.
4. Styrie..... — *Grœtz.* 40.
5. Laybach..... — *Laybach.* 10. } Composant le royaume d'*Illyrie*, dans lequel se trouvent l'*Istrie*, la *Carniole*, la *Carinthie* et le *Frioul*.
6. Trieste..... — *Trieste.* 42. }
7. Bohème (royaume). — *Prague.* 120.
8. Moravie..... — *Brunn.* 40.
   et Silésie..... — *Troppau.* 10.

Pays polonais.

9. Galicie..... ch.-l. *Lemberg*. 60.

Pays hongrois.

10. Royaume de Hongrie divisé en 4 cercles; ch.-l. *Ofen*, ou *Bude*. 33.
Royaume d'Esclavonie (civile). — *Eszek*. 10.
— de Croatie (civile). — *Agram*. 17.
11. Transylvanie. — *Klausenbourg*. 20.
12. Gouvernement des confins militaires (partie de la Croatie, de l'Esclavonie, de la Hongrie et de la Transylvanie.

Pays à l'E. de l'Adriatique.

13. Gouvernement de Dalmatie et Albanie; ch.-l. *Zara*. 5.

Pays italiens ou royaume Lombard-Vénitien.

14. Gouvernement de Milan. — *Milan*. 155.
15. — de Venise. — *Venise*. 128.

SITUATION HYDROGRAPHIQUE. — L'empire d'Autriche s'étend sur quatre bassins de mer : 1°. au N.-E., *bassin de la Baltique*, arrosée par la *Vistule* et par l'*Oder*.

2°. Au N.-O., *bassin de la mer du Nord*, par l'*Elbe* et son affluent la *Moldau*.

3°. Au centre et au S.-E., *bassin de la mer Noire* (c'est le plus grand des quatre), par le *Danube* et ses affluents, l'*Inn*, la *March* ou *Morava*, le *Raab*, le *Waag*, la *Graw*, la *Drave* (Drau), la *Theiss*, la *Save* et le *Pruth*; par le *Dniester*.

4°. Au S.-O., *bassin de la mer Adriatique* (en Italie). Le *Pô* et ses affluents : le *Tessin*, débouché du lac *Majeur*; l'*Adda*, du lac de *Côme*, l'*Oglio*; du lac d'*Iséo*; le *Mincio*, du lac de *Garda*; par l'*Adige*, la *Brenta*, la *Piave*, le *Tagliamento*, l'*Isonzo*, etc.

Situation des gouvernements.

1°. Sur les bassins de la mer Baltique et de la mer Noire :

Galicie, Moravie et Silésie.

2°. Sur le bassin de la mer du Nord :

Bohème.

3°. Sur le bassin de la mer Noire :

Haute-Autriche, Hongrie et l'Esclavonie.

Basse-Autriche avec le Salzbourg. Confins militaires, moins une partie de la Croatie.

Styrie, Transylvanie.

4°. Sur les bassins de l'Adriatique et de la mer Noire :

Royaume d'Illyrie, ou gouvernements de Laybach et de Trieste.

5°. Sur les bassins de la mer du Nord, de l'Adriatique et de la mer Noire :

Tyrol.

6°. Sur le bassin de l'Adriatique :

Royaume Lombard-Vénitien, ou gouvernements de Milan et de Venise.

Dalmatie, et une partie de la Croatie.

Villes principales.

Vienne ou *Wien*, 330., capitale de l'empire, sur la rive droite du Danube, à 1,200 kil. de Paris. Opérations de banque. Étoffes de soie, pianos et instruments de musique, papier de tenture, pendules, quincaillerie et orfévrerie, porcelaine, carrosserie. Banque nationale. Un bateau à vapeur descend le Danube jusqu'à la mer Noire.

Prague ou *Prag*, 120., capitale de la Bohème, sur la Moldau. Perles et pierres fausses, orfévrerie renommée, quincaillerie.

Reichenberg (Bohème), 10. Nombreuses et florissantes manufactures de draps; tissus de coton et toiles; machines à filer, tanneries.

Brunn ou *Brno* (Moravie), 40. Première ville de l'empire pour la fabrication des draps et des toiles de coton. Soieries, teintures, savon et tabac.

Lemberg ou *Lwow*, ou *Léopold* (Galicie), 60., dont un tiers de juifs. Draps et toiles. Cette ville est l'entrepôt du commerce de Vienne avec les ports de la mer Noire; Odessa tire par Lemberg les grains de la Pologne et de la Galicie.

Brody (Galicie), 20. Presque tous juifs. Commerce immense avec la Russie, la Pologne et la Turquie. Placée hors de la ligne des douanes, Brody jouit de tous les priviléges d'un port franc.

Bude ou *Ofen*, 33., capitale de la Hongrie, sur la droite du Danube. Produit beaucoup de bon vin.

Pesth, 70., séparée de Bude par le Danube. Place la plus commerçante de la Hongrie.

Presbourg, *Posony* en hongrois, 41., sur la gauche du Danube. Vins fins. Bateaux à vapeur pour Galatz, dans la Moldavie.

Debretzin (Hongrie), 45., ville la plus industrieuse de la Hongrie. Célèbres foires de chevaux; savonneries.

Thérésienstadt ou *Thérésianopel* (Hongrie), 40., ville formée de la réunion d'un grand nombre de villages. Nombreuses manufactures de draps, immense fabrication de bottes; tanneries.

Szegedin (Hongrie), 32., sur la Theiss. Grande fabrication de draps, bottes, tabac et savon.

Eszek, 10., sur la Drave, capitale de l'Esclavonie civile. Vins fins.

Agram, 17., capitale de la Croatie. Commerce considérable en tabac et blé de Hongrie.

Hermanstadt, 18., capitale de la Transylvanie militaire. Commerce avec la Valachie, la Russie et la Turquie.

Cronstadt ou *Kronstadt*, appelé aussi *Brassow* (Transylvanie), 30. Commerce très-actif avec la Valachie. Travail du fer; toiles, etc.

Linz, 19., place forte sur le Danube. Manufacture impériale de draps; manufactures de glaces, de bonnets rouges pour la Turquie.

Grœtz, 40., capitale de la Styrie. Travail de la soie et du coton, métaux. A 132 kil., au N.-O., se trouve le village d'*Eïsenerz*, qui possède des mines de fer exploitées depuis des milliers d'années, et qui fournit l'acier réputé le meilleur de l'Europe.

Trieste (Illyrie), 42., chef-lieu de l'Istrie. Port franc

sur l'Adriatique. Rosoglio, savon; chantiers. Opérations de banque. — Consul de France.

Inspruck, 11., sur l'Inn; capitale du Tyrol. Draps, soieries, toiles de coton. Dans les environs se trouvent les mines d'argent et de cuivre de *Schwaz*.

Dans le royaume Lombard-Vénitien.

Milan, 155., capitale du royaume, à 880 kil. de Paris. Deux canaux la font communiquer avec le Tessin et l'Adda. Soieries, indiennes, velours, orfévrerie, cristaux, galons, broderies, etc. Place de banque. — Consul général de France.

Venise ou *Venezia*, 128., à 1,000 kil. de Paris. Port franc. La ville est bâtie sur pilotis, au milieu de la lagune de son nom. Étoffes de soie, dentelles, perles fausses, glaces, orfévrerie. Le commerce, autrefois immense, de cette place se réduit maintenant à l'expédition, dans les ports de l'Italie, d'une partie de ses produits et des marchandises qui arrivent dans son port; elle exporte aussi à l'étranger quelques produits de l'Allemagne. On trouve dans le commerce, de la térébenthine et du talc de Venise. Place de banque. — Consul de France.

Vérone, 55., sur l'Adige. Fabriques de soie, étoffes de coton; exportation de soie grège.

Padoue, 50., sur le Bacchiglione, communiquant à la Brenta par un canal. Université.

Mantoue, 28., place très-forte, sur un lac formé par le Mincio.

Vicence, 31. Étoffes de soie; importantes manufactures de draps à *Schio*, dans les environs.

Cremone, 26., communiquant au Pô par un canal. Violons et cordes de musique.

Brescia, 34. Soieries, coutellerie, armes à feu. Dans les environs on élève beaucoup de vers à soie.

Bergame, 32. Travail de la soie; fer et marbre.

Pavie, 24., sur le Tessin. Université.

Autres villes.

Ports sur l'Adriatique, à partir de l'O.

Chioggia, 21. Salines, chantiers et entrepôt de Venise. — *Ro-*

vigno, 10., avec un port double. Chantiers, pêche et commerce actifs. — *Fiume*, 9. Port franc. Commerce actif, exportation de blé, tabac, chanvre de Hongrie, fer de Carinthie, bois de construction. — *Zara*, 5., capitale de la Dalmatie. Excellent port; rosoglio et marasquin. — *Spalatro*, 7. Port excellent sur le canal de Brazza, première place de commerce de la Dalmatie. — *Raguse*, 7. Étoffes de soie, tabac, savon, rosoglio.

Dans l'intérieur, en Autriche :

Neustadt, 8. Entrepôt de quincaillerie de Steyer. École militaire. — *Steyer*, 10. Travail du fer; limes, coutellerie, quincaillerie exportée dans toute l'Allemagne, en France, en Russie et dans le Levant. — *Salzbourg*, 14., sur la frontière de Bavière. Nombreuses salines dans les environs; exportation de vitriol.

Dans l'Illyrie :

Laybach, 10., capitale du royaume d'Illyrie et ch.-l. de la Carniole. Dans le gouvernement de Laybach se trouvent des mines abondantes de fer, de plomb et de mercure.— *Klagenfurth*, 10., ch.-l. de la Carinthie. Draps et soieries. — *Gorizia* ou *Gorice*, 9., ch.-l. du Frioul. Soieries, tanneries, blanchisseries.—*Idria*, 5., Riches mines de mercure et de cinabre; soieries.

Dans le Tyrol :

Trente, 10., sur l'Adige. — *Roveredo*, 10., aussi sur l'Adige. Travail de la soie. —*Bolsano* ou *Botzen*, 8., sur l'Inn. Soieries; commerce considérable avec l'Italie.

En Bohème :

Kuttenberg, 7. Mines d'argent, de plomb et de cuivre. — *Budweis*, 6. Évêché; fabriques de draps. — *Pilsen*, 8. Draps, mines de fer et d'alun. — *Carlsbad*, 3. Bains, quincaillerie estimée. — *Eger*, 10., troisième ville de la Bohème. — *Tœplitz*, 3. Bains célèbres. — *Joachimsthal*, 4. Mines importantes d'argent, de cobalt et d'arsenic blanc. Plomb et étain dans les environs.

En Moravie :

Olmutz, 16., capitale de la Moravie. — *Iglan*, 14. Draps et papiers. — *Troppau*, 10. Draps et armes, savon.

En Galicie :

Czernowitz ou *Tchernowitz*, 8., ch.-l. de la Bukowine. Commerce étendu avec la Russie et la Moldavie. — *Wieliczka*, 6. Célèbres mines de sel.

En Hongrie :

OEdembourg, 12., près du lac Neusiedel. Vin renommé, grand commerce de bestiaux. — *Raab*, 14., sur la rivière de ce nom,

près du Danube. — *Komorn*, 14., place forte sur le Danube. — *Zombor*, 18., près du Danube. — *Stuhlweissembourg*, 13. Autrefois *Albe royale*, près du lac Balaton. — *Neusatz*, 16., sur le Danube, fait un grand commerce avec la Turquie. — *Keszkemet*, 34. Tanneries et savonneries. — *Neusohl*, 10. Cuivre, ustensiles. — *Schemnitz*, 22., et *Kremnitz*, 10. Mines d'or et d'argent. — *Erlau*, 17. Draps, excellent vin. — *Éperies*, 8. Mines d'opales à *Czervenicza*, dans ses environs. Vins renommés. — *Kaschau*, 9. Commerce avec la Pologne. — *Tokay*, 4. Célèbre par son vin, qui n'entre pas dans le commerce. — *Mischkolocz* ou *Miskolz*, 28. Commerce en vins, blé et crins. — *Temeswar*, 12., place forte. Bons vins.

Dans la Transylvanie :

Karlsburg, 8. Riches mines d'or dans les environs.

Dans les confins militaires :

Peterwardein, 2., et *Semlin*, 9. Toutes deux sur le Danube, la première en face de Neusatz, la deuxième en face de Belgrade. *Semlin* est le principal point de communication avec la Turquie.

Dans le royaume Lombard-Vénitien :

Côme, 16., sur le lac de ce nom. Travail de la soie, drap, instruments d'optique colportés dans une partie de l'Europe. — *Lodi*, 18., sur l'Adda. Soie, faïence, fromage parmesan. — *Trévise*, 18. Draps, toiles, papier. — *Adria*, 10., sur un bras du Pô. Autrefois port de mer. — *Bassano*, 11., sur la Brenta. Soie. — *Udine*, 20. Toiles, filatures de soie. — *Legnago*, 10., place forte, sur l'Adige. Immense récolte d'ex[illegible]lent riz dans les environs.

Aperçus généraux.

Climat. — Généralement sain ; très-varié à cause de l'inégalité du sol et des différences de latitude.

Productions naturelles. — L'Empire d'Autriche est un des pays les plus riches en minéraux. La Hongrie fournit : *or, argent, plomb, houille, antimoine, orpin, vitriol blanc, opales, sel*, etc. La Bohème : *argent, cuivre, plomb, alun, azur de cobalt, arsenic, bismuth, grenats, antimoine et manganèse*. La Transylvanie : *bismuth, orpin, or*. La Styrie : *fer* et *acier* de première qualité. L'Illyrie : *mercure, plomb, cinabre, amiante*. Le Tyrol : *argent* et *cuivre*.

Le sol est généralement abondant en *grains*, en *fruits* et en *vins*. Culture de la *canne à sucre* en Hongrie ; belles *forêts* excepté en Hongrie ; *huile d'olives* dans

les provinces italiennes. L'Istrie produit des *noix de galle*, et la Carniole de l'*iris*.

Beaucoup de *bétail*, récolte abondante de la *soie* dans le Tyrol italien et le royaume Lombard-Vénitien. La Hongrie, la Bohème, la Silésie et la Moravie fournissent beaucoup de *laine*.

Industrie et commerce.—*Toiles* de Bohème, de Silésie et de Moravie; *tissus de coton* et *drap* de la Moravie, de l'Autriche et du royaume Lombard-Vénitien; *verre* de Bohème, *glaces* d'Autriche et de Venise; *étoffes de soie* de Vienne et du royaume Lombard-Venitien; *dentelles* de Bohème, du Tyrol et de Venise; *cuirs* de Hongrie; *travail du fer* surtout dans la Styrie. *Papier, savon, porcelaine, faïence, quincaillerie, armes, instruments de musique.*

Relations avec la France. — Nos relations avec l'Autriche sont assez bornées: nos exportations pour cet empire, y compris le royaume Lombard-Vénitien, ne dépassent pas annuellement 10,000,000 de francs; et nous ne tirons directement de ces pays que pour moitié de cette somme. Nous donnons à l'empire autrichien des *vins* et *eaux-de-vie*, des *peaux tannées* et *ouvrées*, des *huiles volatiles*, du *sucre raffiné*, des *denrées coloniales*, des *modes*, des *livres*, des *gravures*, etc.; et nous en recevons de l'*acier*, des *graines oléagineuses*, du *merrain* et du *feuillard*, des *laines*, des *noix de galle*, et quelques autres articles en petite quantité.

La route de Paris à Vienne passe par Strasbourg et Kehl, ou par Haguenau et Rastadt, ensuite par Carlsruhe, Stuttgard, Ulm, Augsbourg, Munich et Linz. On va aussi de Paris à Vienne par Bâle, Schaffouse et Munich.

Canaux. — Les plus remarquables sont le *Franz-Canal* du Danube à la Theiss, passant auprès de Zambor, et le canal de *Vienne à Neustadt*.

Les canaux sont en très-grand nombre dans le royaume Lombard-Vénitien. Milan est au centre de trois canaux qui se rendent dans l'Adda et le Tessin: la branche qui aboutit à Pavie fait communiquer cette ville avec l'Adria-

tique, par le Pô. Un canal tracé dans le lit de la Brenta fait monter les barques de Venise jusqu'à Padoue.

Chemin de fer. — Un chemin est ouvert de Linz à Budweis, sur la Moldau; ce chemin fait communiquer le Danube avec l'Elbe; on l'a continué jusqu'à *Gmunden*, bourg riche en salines, à 60 kil. au S. Parmi les autres routes en fer déjà commencées ou qui sont en projet, nous citerons la ligne de Vienne à Brunn et à Raab, de Prague à Pilsen, de Vienne à Trieste, et enfin de Milan à Côme et à Venise.

Langue.—L'*allemand*, que l'on parle dans l'Autriche, la Styrie et le Tyrol, est moins répandu dans les autres provinces. Le *bohémien*, le *polonais* (parlé en Galicie), et les idiomes de la Dalmatie, de l'Esclavonie, de la Moravie, d'une partie de l'Illyrie, etc., sont de souche *slavique*. Le *hongrois* est de la famille *ouralienne*. Dans le royaume Lombard-Vénitien, le Tyrol méridional et une grande partie de l'Illyrie et de la Dalmatie, on parle *italien*.

Gouvernement. — Monarchique absolu; constitutionnel en Hongrie et en Transylvanie.

Revenus. — 440 millions. — Dette publique. 1 milliard 700 millions.

Armée. — 271,000 hommes.

Armée navale. — 72 navires, dont 3 vaisseaux et 8 frégates.

Religion. — Le *catholicisme* est en majorité. La religion *chrétienne grecque* est très-répandue dans la Transylvanie, le S. de la Hongrie, l'Esclavonie, la Croatie et la Galicie. Les *protestants* sont en grand nombre dans les provinces qui font partie de la Confédération Germanique, dans la Hongrie, la Transylvanie et la Galicie. Beaucoup de *juifs* vivent sur les frontières de la Russie.

PORTUGAL.

Limites. — Le Portugal a au N. et à l'E. l'Espagne; à l'O. et au S. l'océan Atlantique.

Population.—Sa population est d'environ 3,600,000 h.

Division administrative.—On partage ordinairement le Portugal en six régions ou divisions géographiques. Les cortès ont tracé, en 1823, une nouvelle division administrative en douze provinces, subdivisées en comarcas ou arrondissements.

Situation hydrographique.— Ce royaume appartient tout entier au *bassin de l'océan Atlantique*, arrosé par le *Minho*, le *Douro*, le *Mondego*, le *Tage* et la *Guadiana*.

Situation des provinces.

Sur le bassin de l'océan Atlantique, du N. au S. :

Anciennes divisions.		Provinces nouvelles.
1. Entre Douro et Minho; ch.-l.	*Braga*. 15....	1. Haut-Minho. 2. Bas-Minho.
2. Tra-os-Montès.....	— *Miranda*.	3. Tra-os-Montès.
3. Beira.....	— *Coïmbre*. 15.	4. Haut-Beira. 5. Beira oriental. 6. Beira maritime.
4. Estramadure.....	— *Lisbonne*. 260.	7. Haute-Estramadure. 8. Basse-Estramadure, avec l'archipel des Açores.
5. Alemtejo.....	— *Evora*. 9.	9. Haut-Alemtejo. 10. Bas-Alemtejo.
6. Algarves.....	— *Faro*. 8.	11. Algarves. 12. Madère (archipel en Afrique).

Villes principales.

Lisbonne ou *Lisboa*, 260., capitale, sur la droite du Tage, à 1,800 kil. de Paris. L'un des plus vastes et des meilleurs ports de l'Europe. Cette place est l'entrepôt

des marchandises que les Portugais tirent d'Afrique, d'Amérique et d'Asie. Place de banque. — Consul de France. Bateaux à vapeur pour Londres.

Porto ou *Oporto* (Minho), 70. Beau port près de l'embouchure du Douro. Exportation considérable de vin, surtout en Angleterre. Presque tout le commerce de Porto est dans les mains des Anglais.—Consul de France.

Sétubal ou *Sétuval* (Estramadure), 15. Beau port d'une entrée difficile, et fréquenté surtout par les Danois et les Suédois. Vin, sel, tanneries renommées. Grande exportation d'oranges et de citrons.

Coïmbre (Beira), 15., sur le Mondego. Université.

Faro (Algarve), 8. Port peu commode. Bonne rade. Exportation d'oranges, sumac, liége, vin, figues, etc.

Braga, 15, ville assez commerçante.

Autres villes.

Ports du N. au S. :

Viana, 8., entrée difficile. Commerce assez étendu. — *Figuiera*, 6. Bon port d'un accès difficile, à l'embouchure du Mondego. — *Tavira*, 9., dans l'Algarve. — *Lagos*, 6., dans l'Algarve.

A l'intérieur, dans Tra-os-Montès :

Bragance, 4. Soieries.

Dans l'Estramadure :

Santarem, 8., sur le Tage, au milieu d'un pays extrêmement fertile.

Dans l'Alemtejo :

Evora, 9., Archevêché. — *Elvas*, 10., place très-forte sur la frontière d'Espagne. —*Estremoz*, 5. Grande fabrication de vases de terre connus sous le nom d'*alcarazas*, et employés dans toute la Péninsule pour faire rafraîchir l'eau. — *Portalegre*, 6. Manufacture de draps.

Dans Beira :

Ovar, 10. Assez commerçante. — *Viseu*, 9. Foire importante au mois de septembre. — *Lamego*, 9., sur la gauche du Douro.

Dans les Açores :

Angra, 16., sur l'île de *Terceira*. Exporte des oranges et de

bons vins. — *Ponta-Delgada*, 16., sur l'île *San-Miguel*. C'est la ville la plus commerçante de l'archipel.

Aperçus généraux.

Climat. — Sec et chaud.

Productions naturelles. — Bons *chevaux*, *mulets*, *bestiaux*. Sol fertile, culture négligée; *céréales* en quantité insuffisante; *oranges*, *citrons*, *figues*, *raisins*, *olives*, *dattes*, *caroubes*, *huile d'olives*, *vin* excellent, *chanvre*, *lin*, *soie*, *sumac*, *salsepareille*.

Industrie et commerce. — Industrie naissante; *draps* et *étoffes de laine* d'une qualité médiocre; *toiles peintes*, *soieries*, *raffineries de sucre*, *toiles*, *tanneries*, *vannerie*.

Les Portugais réexportent en Europe les produits qu'ils tirent de leurs établissements dans les autres parties du monde, et qui consistent surtout en *poivre*, *thé*, *cannelle* et autres *épiceries*, *drogues*, *salpêtre*, *ivoire*, *poudre d'or*, *perles*, *porcelaine*, *coton*, *soie*, *soieries*, *nankins* et autres tissus, *écailles*, *rotins*, *orseille*, etc.

Relations avec la France. — Nous recevons du Portugal pour 2,000,000 de francs d'*oranges* et *citrons*, de *fruits secs*, de *sel*, de *lichens tinctoriaux*, de *vins de Madère*, de *dents d'éléphant* et autres produits des pays hors d'Europe, et nous lui envoyons quelques articles manufacturés ayant à peu près la même valeur.

Des bateaux à vapeur font un service régulier du Havre à Lisbonne. Les communications par terre entre la France et le Portugal sont peu fréquentes : on se rend de Paris à Lisbonne par Madrid et Badajoz.

Canaux. — Aucun remarquable.

Langue. — Le *portugais* est de famille *græco-latine*; il a une grande analogie avec l'*espagnol* et l'idiome du Midi de la France.

Gouvernement. — Monarchique constitutionnel.

Revenus. — 54 millions. — Dette publique. 160 millions.

Armée. — 30,000 hommes.

Armée navale.—47 navires, dont 4 vaisseaux et 6 frégates.

Religion. — *Catholicisme.* Les autres religions sont tolérées.

POSSESSIONS.

En **Asie**, — *dans l'Inde :* Villa-Nova de Goa ou Pandjim, Goa, et quelques aldées; Damaun, Diu. *En Chine :* Macao.

Dans l'**Océanie**, — le N.-E. de l'île de Timor, avec Diely pour capitale; les petites îles de Sabrao et de Solor.

En **Afrique**, — le groupe de Madère, l'archipel du Cap-Vert, Cacheu et quelques autres ports sur la côte de Sénégambie; les îles Saint-Thomas et du Prince dans le golfe de Guinée; une partie de l'Angola et du Benguela dans la Guinée méridionale; Sofala, Quilimane, Mozambique et quelques autres lieux sur la côte orientale de l'Afrique.

ESPAGNE.

Limites. — L'Espagne est bornée au N. par l'océan Atlantique et les Pyrénées qui la séparent de la France; à l'E. par la Méditerranée; au S. par la Méditerranée, le détroit de Gibraltar, et l'océan Atlantique; à l'O. par le Portugal et l'océan Atlantique.

Population.— Sa population est d'environ 14,000,000 d'habitants.

Division administrative.— Une ordonnance de la fin de 1833 divise le territoire espagnol dans la Péninsule et les îles adjacentes, en 49 provinces qui, excepté quatre d'entre elles, prennent les noms de leurs capitales. Nous conserverons cependant, parce qu'elle est plus connue, la division généralement admise, en régions géographiques, pays ou anciens royaumes, en prévenant toutefois que cette division n'est ni officielle ni administrative.

Situation hydrographique. — La Péninsule hispani-

que forme un plateau très-élevé, sur lequel se développe le système des monts *Pyrénées* ou système *hespérique*. Une chaîne de ce système, partant des Pyrénées propres, va se terminer au détroit de Gibraltar, et divise le sol de l'Espagne en deux bassins de mer : à l'E. le bassin de la Méditerranée; à l'O. le bassin de l'océan Atlantique; la plus grande partie de l'Espagne appartient à ce dernier bassin. La chaîne qui forme la ligne du partage des eaux entre ces deux bassins prend à son origine le nom de *monts Cantabriques*, puis de *monts Ibériques*, et enfin, vers son extrémité méridionale, celui de *Sierra-Nevada*. Elle envoie à l'O. plusieurs chaînes secondaires, telles que les *Pyrénées asturiques*, la *Sierra-Guadarama*, les *monts de Tolède* et la *Sierra-Morena*.

Les fleuves les plus remarquables de ces deux bassins sont :

1°. *Sur le bassin de l'océan Atlantique :* la *Bidassoa*, qui sépare l'Espagne de la France; le *Minho*, le *Douro*, le *Tage*, la *Guadiana* et le *Guadalquivir*.

2°. *Sur le bassin de la Méditerranée* la *Segura*, le *Jucar* ou *Xucar*, et l'*Èbre*.

Situation des divisions géographiques.

1°. Sur le bassin de l'océan Atlantique :

1. Asturies; ch.-l. *Oviedo*. 10.
2. Royaume de Léon. — *Léon*. 6.
3. Royaume de Galice; ch.-l. *Santiago*. 10.
4. Estramadure. — *Badajoz*. 13.

2°. Sur les bassins de l'océan Atlantique et de la Méditerranée :

5. Provinces basques { Biscaye... ch.-l. *Bilbao*. 15.
Guipuscoa. — *Saint-Sébastien*. 10.
Alava.... — *Vitoria*. 12.

6. Royaume de Navarre; ch.-l. *Pampelune*. 15.
7. Vieille-Castille. — *Burgos*. 12.
8. Nouvelle-Castille. — *Madrid*. 201.
9. Andalousie; ch.-l. *Séville*. 91.
10. Royaume de Grenade. — *Grenade*. 80.

3°. Sur le bassin de la Méditerranée :

11. Royaume d'Aragon; ch.-l. *Saragosse.* 43.
12. Royaume de Catalogne. — *Barcelonne.* 120.
13. Royaume de Valence. — *Valence.* 66.
14. Royaume de Murcie; ch.-l. *Murcie.* 36.
15. Royaume de Majorque. (Iles Baléares). — *Palma.* 34.

Villes principales.

Madrid, 201., capitale, à 1,400 kil. de Paris. Place de change. Étoffes de soie, banque Saint-Charles.

Barcelonne, 120. Port vaste. Place de banque et de change. La France lui fournit tissus de lin, de soie, de coton, de laine, teintures, fil, cuir; elle en tire safran, eau-de-vie, huile d'olives, réglisse, bouchons de liége. Barcelonne exporte aussi de la soude, du vin, des fruits secs, de l'anis, du cumin, et importe du merrain, des planches du nord, de la morue, des denrées coloniales, etc. Bateaux à vapeur pour Marseille. — Consul de France.

Séville, 91., sur le Guadalquivir. Trois bateaux à vapeur naviguent sur le fleuve. Exportation d'oranges, huile d'olives, mercure, grains, laine, cuirs, etc. Opérations de banque.

Cadix (Andalousie), 53. Beau port à l'extrémité d'une péninsule de l'île de Léon; rade immense. Place de banque et de change; port franc. Le commerce de Cadix a considérablement perdu de son importance depuis l'émancipation des colonies d'Amérique. Cadix tire de France des tissus de toute espèce, de la quincaillerie, de la bonneterie, des cristaux, des verres à vitres, de la parfumerie, etc., et lui fournit des vins de Xerez et autres, de l'huile d'olives, du plomb, etc. — Consul général de France.

Grenade, 80. Université; belle soie, étoffes de soie. Culture du coton et de la canne à sucre dans la province de Grenade.

Valence, 66., sur le Guadalaviar, à 4 kil. de la mer. Son port nommé *le Grao* va être mis à couvert des vents

d'E. par une digue; il ne reçoit maintenant que de très-petits navires. Place de banque; soie, tissus de soie de belle qualité, drap. Ses environs produisent vin, huile, figues, amandes, soude, anis, cumin, cochenille, formant des articles d'exportation. L'importation consiste en morue, tissus, quincaillerie, etc. — Agent consulaire de France.

Cordoue (Andalousie), 57., sur la droite du Guadalquivir.

Malaga (Grenade), 52. Grand et bon port sur la Méditerranée. Exportation considérable de vins fins, raisins secs, sumac, amandes et autres fruits secs. Étoffes de soie, lainages. — Consul de France.

Xerez-de-la-Frontera (Andalousie), 34. Excellent vin exporté par le port de Cadix.

Saragosse, 43., sur l'Èbre. Soie et drap fin.

Alicante (Valence), 25. Port et grande baie sur la Méditerranée. Exportation d'excellent vin, soude, eau-de-vie, safran estimé, figues et raisins secs, amandes, anis, réglisse, safranum, cumin; importations comme Barcelonne. Banque et change. On commence à y élever avec succès la cochenille.

Carthagène (Murcie), 37. Beau port militaire sur la Méditerranée. Chantiers de construction. Même commerce qu'à Alicante. Fabrique de verres et cristaux. — Consul de France.

Bilbao, 15., à 8 kil. de la mer, sur l'Ansa qui y forme un port de marée. *Olaveaga* et *Portugalette* lui servent aussi de ports. Exportation de laine, fer, châtaignes, froment. Importation de toiles et tissus, morue, huile de poisson, objets manufacturés. Place de banque.

Santander (Vieille-Castille), 19. Port vaste et sûr. Entrepôt de laines. Relations importantes avec Cuba et le N. de l'Europe. Exporte laine et grains; importe objets manufacturés français et anglais. Banque et change. — Consul de France.

La Corogne (Galice), 23. Port vaste et bon. Communications régulières avec l'Angleterre. Toiles, corderie,

cigares. Grande importation de lin. Place de banque. — Consul de France.

Reuss (Catalogne), 25. Étoffes de soie et de coton; filatures; opérations de banque. Ses exportations se font par le petit port de *Salon* qui en est éloigné de 8 ou 10 kil.

Le Ferrol (Galice), 13. Magnifique port militaire. Chantier de construction. Corderie, toiles à voiles. — Agent consulaire de France.

Santiago-de-Compostelle, 28. Toiles. Centre du commerce du lin importé en Galice par les ports de la côte. Université.

Saint-Sébastien, 10. Port sur le golfe de Gascogne. Exporte laine, blé, réglisse, fer et clouterie. Importe tissus et objets manufacturés, tabac en feuilles, etc.

Tolède (Nouvelle-Castille), 15., sur le Tage. Armes blanches, étoffes de soie.

Palma, dans Majorque, 34. Exporte vin, huile, soie, oranges, amandes, fruits secs. Importe blé, fer, denrées coloniales, objets manufacturés. — Consul de France.

Gibraltar, 15 (aux Anglais), place très-forte sur le détroit de ce nom. Port franc; commerce considérable. Débouché en Espagne d'une grande quantité d'objets manufacturés anglais. — Consul de France.

Autres villes.

Ports sur l'océan Atlantique, côte N. :

Fontarabie, 2., sur la Bidassoa à la frontière de France, ne reçoit que de petits navires. — *Le Passage*, 2. Excellent port et vaste baie à 5 kil. de Saint-Sébastien. — *Gijon*, 6. Entrée étroite et difficile. Houille, travail du fer.

Sur l'océan Atlantique, côte O. :

Noya, 3. Port de Santiago, sur une vaste baie. — *Pontevedra*, 5., Les grands navires mouillent à 1 kil. de la côte.—*Vigo*, 7. Bon port au fond d'une grande baie.

Sur l'océan Atlantique, côte S.-O. :

Ayamonte, 5., près de l'embouchure de la Guadiana. Tissus de soie. — *Huelva*, 8., et *Moguer*, 7. Petits ports. Vin et eau-de-vie. — *San-Lucar-de-Barrameda*, 17., près de l'embouchure

du Guadalquivir. Vin, eau-de-vie, sel; filature de coton.—*Rota*, 6. Vin estimé. — *Port-Sainte-Marie*, 18., vis-à-vis de Cadix. Savon, tanneries. — *Puerto-Réal*, 5., sur la baie de Cadix; bassin pour la construction des vaisseaux. — *Ile-de-Léon* ou *San-Fernando*, 18, sur l'Ile-de-Léon, au S.-E. de Cadix. Douane de Cadix. — *Tarifa*, 12. Petit port et place forte, sur le détroit de Gibraltar. Excellentes oranges.

Sur la Méditerranée, du S. au N. :

Algésiras, 5. Bon port. Chantier de construction, houille. — *Velez-Malaga*, 14. Vins excellents, huile sucre. — *Motril*, 12. Culture de la canne à sucre; mines de plomb et salines dans les environs. — *Almeria*, 19. Bon port. Soude, salpêtre, safran estimé, plomb. Agent consulaire de France. — *Murviedro*, 6., ancienne Sagonte. Vins, raisins secs, huile.—*Tortosa*, 16., sur l'Èbre, à 16 kil. de la Méditerranée. — *Tarragone*, 11. Laine, mousselines, tissage du coton et de la soie. — *Mataro*, 13. Filature de coton, bas de soie, dentelles et blondes, percales, mouchoirs, velours, savon. Exporte sel, vin, huile. — *Roses*, 3. Bon port — *Port-Mahon*, 20., dans Minorque. Vin. — Consul de France.

A l'intérieur, dans la Nouvelle-Castille :

Guadalaxara, 10. Nombreuses manufactures de draps. — *Cuença*, 9., sur le Xucar. Évêché. — *Ciudad-Réal*, 8., près du Guadalquivir. Célèbre foire d'ânes et de mulets.— *Almaden*, 10. Mines de mercure les plus riches de l'Europe.

Dans la Vieille-Castille :

Burgos, 12. Drap fin. — *Ségovie*, 13. Laine et drap, quincaillerie. — *Soria*, 6. Laine, toile. — *Saint-Ildefonse*, 4. Manufacture royale de glaces. Résidence royale.

Dans le royaume de Léon :

Valladolid, 21. Université. — *Palencia*, 11. Armes à feu. — *Salamanque*, 14. Université autrefois célèbre.

En Andalousie :

Ossuna, 15. Fabriques de sparterie. — *Ecija*, 35., sur le Xenil. — *Jaen*, 19. Évêché. — *Andujar*, 10. Faïence et savon.

Dans le royaume de Grenade :

Ronda, 18. Armes. — *Antequerra*, 20. Assez industrieuse. — *Loja*, 14. Indiennes et papier.

Dans le royaume de Murcie :

Murcie, 36., sur la Segura. Étoffes de soie, verrerie.—*Lorca*, 40.

Gros drap, papier, foire célèbre. — *Albacète*, 9. Célèbre foire de bestiaux.

Dans le royaume de Valence :

Alcoy, 25. Nombreuses fabriques de draps et de papier. — *Elche*, 19. Industrie variée. — *Orihuela*, 26. Université et évêché, dans un pays fertile qu'on a surnommé le *jardin de l'Espagne*. — *Castellon-de-la-Plana*, 15., près de la côte.

Dans la Catalogne :

Cardona, Exploitation considérable de sel gemme.—*Vich*, 13. Toiles, filatures de coton; cuivre et houille dans les environs. — *Ripoll*, 3. Armes à feu et armes blanches. — *Gironne*, 14. Vins, huile. — *Figueras*, 9., place très-forte sur la frontière. — *Lérida*, 13. Évêché. — *Olot*, 14. Commerce de transit avec la France.

Dans la Navarre :

Pampelune, 15. Laine, agaric; commerce de banque. — *Tudela*, 8., sur l'Èbre. École de médecine.

Dans l'Alava en Biscaye :

Vitoria, 12. Douane royale pour l'introduction des marchandises en Castille; commerce de banque; travail du fer.

Aperçus généraux.

Climat. — Doux au N. sur les côtes de l'Océan et au pied des Pyrénées; très-chaud au S.; généralement chaud et sec dans les autres parties.

Productions naturelles. — Mines d'*argent* et même d'*or* (non exploitées). *Fer, plomb, cobalt, mercure, cinabre, bismuth, sel gemme, arsenic, couperose, antimoine, soufre, marbre, salpêtre, émeri en pierre.*

Excellents *chevaux*, surtout les andalous; *mulets, moutons mérinos, laine*, autrefois la meilleure de l'Europe; *vers à soie, abeilles.*

Sol montagneux et fertile. L'agriculture, presque abandonnée jusqu'à ce jour, commence à renaître. Insuffisance de blé; beaucoup de *vignobles;* excellents *vins, huile d'olives, riz, maïs, oranges, citrons, figues, amandes* et tous les *fruits* du Midi; *anis vert, safran, safranum, garance, réglisse.* Culture de la *canne à sucre*, du *café*, du *coton*, de l'*indigo*, du *gommier*, dans la partie méridionale. Récolte du *kermès* sur le chêne vert,

et de la *cochenille* sur les nopals, dans les royaumes de Valence, de Murcie et de Grenade.

Industrie et commerce. — L'industrie, depuis quelques années, a acquis en Espagne un développement plus grand qu'on ne le pense généralement. On y fabrique de beaux *draps*, des *casimirs*, des *tissus de coton* et de belles *soieries*. On peut citer en outre les *toiles*, les *papiers*, les *armes*, les *savons* et les produits des forges et des tanneries. Le commerce intérieur est encore entravé par la difficulté des communications; mais la navigation de cabotage est extrêmement active.

Relations avec la France. — Nous exportons annuellement en Espagne (y compris les Canaries), pour 70 à 75,000,000 de francs, et nous importons de ces pays pour 30 à 35,000,000. Nos exportations consistent principalement en *céréales*, *mulets* et *bestiaux*, *peaux tannées* et *ouvrées*, *huiles volatiles*, *savon*, *bois de pin* et *de sapin*, *tissus de soie*, *de coton*, *de laine*, *de lin* et *de chanvre*; *mercerie*, *tabletterie*, *horlogerie*, *linge* et *habillements*, *verreries* et *cristaux*, *porcelaine* et *poterie*, *glaces* et *miroirs*, *orfévrerie* et *bijouterie*, *livres*, *parfumerie*, *ouvrages en métaux*, *plaqués*, *machines* et *mécaniques*, *articles divers de l'industrie parisienne*; et nos importations en *soies*, *laines*, *huile d'olives*, *bois à brûler* et *charbon*, *liége brut* et *ouvré*, *fer*, *cuivre allié d'étain*, *plomb*, *cendres* et *regrets d'orfévre*, *nattes* et *tresses de paille* et *de sparte*, *réglisse* et *jus de réglisse*, *oranges* et *citrons*, *fruits secs*, *riz*, *amandes*, *safran*, *carthame*, *sumac* et *fustet*; *kermès*, *cochenille*, *vins de liqueur*, *peaux brutes*, *sucre*, et autres denrées coloniales.

Deux routes principales ouvrent l'entrée de l'Espagne; elles sont chacune à une extrémité de la chaîne des Pyrénées : l'une de Bayonne à Irun; elle fait partie de la route de Paris à Madrid, par Bayonne; l'autre de Perpignan à Barcelonne et Saragosse, par Figuières; c'est la route de Paris à Madrid, par Perpignan. Quelques autres routes moins fréquentées, telles que celles de Perpignan et de Foix à la Seu d'Urgel, par Puycerda,

et celle d'Oloron à Saragosse, traversent les Pyrénées entre ces deux grandes voies de communication.

CANAUX. — Les plus remarquables sont le *Canal Impérial*, commencé par Charles-Quint, sur la rive droite de l'Èbre jusqu'au-dessous de Saragosse (on doit le prolonger bien au delà de cette ville); et le *Canal de Castille*, dans le royaume de Léon et dans la Vieille-Castille; il n'est point entièrement achevé.

LANGUE. — L'*espagnol* est de famille græco-latine; il a beaucoup d'analogie avec le portugais, l'italien et les différents dialectes du midi de la France.

GOUVERNEMENT. — Monarchique constitutionnel depuis quelques années.

REVENUS.—Environ 180 millions.—DETTE PUBLIQUE. 4 milliards.

ARMÉE. — 90,000 hommes.

MARINE MILITAIRE. — 56 navires, dont 10 vaisseaux, et 16 frégates.

RELIGION. — *Catholique.*

POSSESSIONS.

En AMÉRIQUE, — L'île de Cuba avec celles de Pinos et des Caymans; îles de Porto-Rico, de Bieque ou Vique, et quelques autres dans le groupe des Vierges. Les îles Margarita, Tortugas, etc., dans les petites Antilles.

En AFRIQUE, — Ceuta, Penon-de-Velez, Alhucemas et Mellila, forteresses sur la côte de la Méditerranée, dans l'empire de Maroc, et désignées par les Espagnols sous le nom de *Presidios*. Les îles Canaries.

Dans l'OCÉANIE, — La majeure partie des Philippines, et les îles Mariannes.

RÉPUBLIQUE D'ANDORRE.

Située sur le versant S. des Pyrénées, à la frontière de France, au S. du département de l'Ariége.

Ce petit pays, qui est placé sous la protection de la France, fournit du *fer* et du *bois*. — *Andorre*, 2., en est la capitale.

ITALIE.

Formant les états suivants :

ÉTATS.	POPULAT.	ARMÉE.	REVENUS.	DETTE.
Canton du Tessin (Suisse).	102,000			
Royaume Lombard-Vénitien (1).	4,471,000			
Royaume Sarde avec l'île de Sardaigne.	4,300,000	50,000	70,000,000	100,000,000
Principauté de Monaco. .	6,500		120,000	
Duché de Parme et de Plaisance.	440,000	1,800	6,500,000	12,000,000
Duché de Modène. . . .	380,000	1,800	5,000,000	1,500,000
— de Lucques. . . .	143,000	800	1,700,000	1,000,000
Grand-duché de Toscane.	1,275,000	4,000	17,000,000	
États de l'Église.	2,590,000	7,400	45,000,000	350,000,000
République de St-Marin .	4,500	40	50,000	
Ile de Corse (France). . .	207,889			
Royaume de Naples. . .	7,420,000	50,000	110,000,000	500,000,000
Ile de Malte (aux Anglais).	70,000			
	21,409,889			

(1) Voir *Autriche*, page 234.

LIMITES. — L'Italie a au N. la Suisse, dont elle est séparée par les Alpes et l'empire d'Autriche ; à l'E. l'empire d'Autriche et le golfe Adriatique ; au S. la Méditerranée ; à l'O. la Méditerranée et la France, dont elle est séparée par le Var et les Alpes.

POPULATION.—Sa population est d'environ 21,400,000 h.

DIVISION ADMINISTRATIVE.—*Voir* aux principaux états.

SITUATION HYDROGRAPHIQUE. — La Péninsule italique, entourée au N. par les Alpes, et traversée dans toute sa longueur par la chaîne des Apennins, a ses grandes pentes inclinées à l'O., vers la Méditerranée proprement dite ; à l'E. vers l'Adriatiqne, et au S. vers la mer

Ionienne : sa surface appartient donc à trois bassins de mer : 1°. *Bassin de la Méditerranée,* arrosé par le *Var,* le *Serchio,* l'*Arno*, l'*Ombrone*, le *Tibre*, le *Garigliano*, le *Volturno*, le *Selle* et les cours d'eau de la Sicile, de la Sardaigne et de la Corse;

2°. *Bassin de la mer Ionienne*, arrosé par la *Giaretta*, en Sicile, le *Crati* et le *Bradano,* qui se jettent tous deux dans le golfe de Tarente;

3°. *Bassin de l'Adriatique*, arrosé par le *Pô* (affluents: le *Tanaro,* les deux *Dores* ou *Doires*, la *Sesia*, le *Tessin*, la *Trébia*, l'*Adda*, l'*Oglio*, le *Mincio*, le *Tanaro*, et le *Renno*); par l'*Adige*, la *Brenta*, la *Piave* et le *Tagliamento*, tous dans le royaume Lombard-Vénitien; par plusieurs torrents des états de l'Église, le *Tronto*, sur les limites des états de l'Église et du royaume de Naples, la *Pescara* ou *Aterno*, l'*Ofanto*, etc.

Situation des états italiens.

1°. *Sur le bassin de l'Adriatique :* Canton suisse du Tessin, royaume Lombard-Vénitien, duché de Parme, république de Saint-Marin (enclavée dans les états de l'Église);

2°. *Sur les deux bassins de la Méditerranée et de l'Adriatique :* États du roi de Sardaigne, duché de Modène, grand-duché de Toscane, états de l'Église, royaume de Naples;

3°. *Sur le bassin de la Méditerranée :* Corse, duché de Lucques, principauté de Monaco (enclavée dans les États Sardes), groupe de Malte, au S. de la Sicile;

4°. *Sur le bassin de la mer Ionienne :* Une partie méridionale du royaume de Naples.

1°. ÉTATS DU ROI DE SARDAIGNE.

Composés du duché de *Savoie*, de la principauté de *Piémont*, d'une partie du *Milanais*, du comté de *Nice*, de l'ex-république de *Gênes* et de l'île de *Sardaigne*.

Les états de terre ferme sont divisés en 8 intendances générales qui, excepté la Savoie, tirent leurs noms de leurs chefs-lieux. Ces 8 intendances sont :

Turin; ch.-l. *Turin.* 122.	Aost; ch.-l. *Aost.* 6.
Cunéo. — *Coni* ou *Cunéo.* 18.	Nice. — *Nice.* 26.
Alexandrie. — *Alexandrie.* 35.	Gênes. — *Gênes.* 80.
Novara. — *Novara.* 15.	Savoie. — *Chambéry.* 11.

Turin, 122., capitale sur le Pô, à 800 kil. de Paris. Étoffes de soie, draps, papier, bijouterie, porcelaine, chapeaux de paille. Changes.

Génes, 80. Port franc. Soieries, velours, bonnets rouges pour le Levant, essences, pâtes d'Italie, travail du corail. Exporte riz, huile d'olives, fruits, étoffes de soie, pâtes d'Italie, etc. Importe coton du Levant, blé de Sicile et de Barbarie, soie brute, fer et bois de construction de la Baltique, toiles à voiles d'Allemagne, étain, plomb et tissus de l'Angleterre, laine d'Espagne, denrées coloniales. Opérations de banque, changes. — Consul général de France.

Alexandrie, 35., sur le Tanaro. Soie, céréales.

Nice, 26. Port franc à 8 kil. de la frontière de France. Huile d'olives, savon, liqueurs, essences, parfums, soie, oranges et fruits secs; pêche de la sardine. — Consul de France.

Port-Maurice, 5. Port sur la côte dite *rivière de Génes*. Exportation considérable d'huile d'olives. — Consul de France.

Chambéry, 11., capitale de la Savoie. Draps, soieries, travail du coton.

Cagliari, 27. Port dans l'île de Sardaigne. Grains, huile. — Consul de France.

Sassari, 19., seconde ville de l'île de Sardaigne. Vins de liqueur.

Autres villes.

Aix (Savoie), 3. Bains très-fréquentés. — *Annecy* (Savoie), 6. Toiles imprimées, filatures de coton, verrerie; mines de fer aux environs. — *Aost*, 6., sur la route du Grand Saint-Bernard. — *Asti* (Piémont), 22., sur le Tanaro. Vins fins. — *Casal*, 16., sur le Pô. — *Coni* ou *Cunéo* (Piémont), 18. Mine de plomb argentifère à Vinadio dans les environs. — *Domo d'Ossola*, 1., sur la route du Simplon. — *Fossano* (Piémont), 13. Soie. — *Ivrée* (Piémont), 8. Soieries, filatures de coton.—*Les Échelles* (Savoie), 1., à la frontière de France, sur la route de Turin. — *Mondovi* (Piémont), 16. Draps, toiles de coton, papier. — *Novara*, 15. Soie. — *Novi* (duché de Gênes), 10. Soie. — *Pignerol* (Piémont), 12. Draps. —*Saluces* (Piémont), 12. — *Savigliano* (Piémont), 15. Draps, toiles, soie. — *Suse* (Piémont), 3., sur la route du Mont-Cenis. — *Tortone* (Piémont), 9. — *Verceil*, 15., près de la Sesia.

Riz et soie. — *Vigevano* (Piémont), 12. Soie. — *Voghera* (Piémont), 11. Vins de liqueur.

Ports, de l'O. à l'E. :

Villefranche, 3. Port militaire, belle rade. Agent consulaire de France. — *Ventimiglia*, 5., et *San-Remo*, 11. Grande exportation de citrons et d'oranges. — *Oneille*, 5. Beaucoup d'huile d'olives exportée par Port-Maurice. — *Savone*, 12. Soie et fruits, draps. — *Voltri*, 7. Fabrique de draps. — *Chiavari*, 10. Huile et fruits. — *Spezia*, 8. Beau port sur le golfe de ce nom.

Dans l'île de Sardaigne :

Alghero, 7. Corail estimé.

2°. PRINCIPAUTÉ DE MONACO.

Monaco, 1. Petit port. Oranges, citrons, huile. — *Menton*, 3., ville principale de la principauté. Oranges, citrons, huile.

3°. DUCHÉ DE PARME ET DE PLAISANCE.

Parme, 30., sur la rivière du même nom; capitale.
Plaisance, 28., sur la rive gauche du Pô.

4°. DUCHÉ DE MODÈNE.

Modène, 27., capitale. Instruments d'optique.

Autres villes.

Reggio, 18. Soie grège. — *Massa*, 7., ci-devant capitale du duché de ce nom. — *Carrare*, 5., sur la côte. Grande exportation de beau marbre statuaire.

5°. DUCHÉ DE LUCQUES.

Lucques, 22., capitale. Étoffes de soie, bonnets en laine pour le Levant; huile excellente.

6°. GRAND-DUCHÉ DE TOSCANE.

Florence, 80., à 1,200 kil. de Paris, sur l'Arno, capitale du grand-duché. Étoffes de soie; chapeaux de paille d'Italie fabriqués dans les environs, mais surtout au village de *Seigna*, à 8 kil. de Florence, sur l'Arno.

Livourne, 70. Port franc, sur la Méditerranée. Grand commerce maritime; place de change. — Consul de France. Communication, par bateaux à vapeur, avec Marseille et Alexandrie (Égypte).

Pise, 20., sur l'Arno. Université; travail du corail.

Siène, 18. Marbre dit *brocatelle*, chapeaux de paille; expédition de vin de Montepulciano.

Autres villes.

Pistoie, 12. Fabriques d'orgues et de draps; armes, quincaillerie.—*Prato*, 10. Chapeaux de paille d'Italie, gasquets en laine pour le Levant. — *Arezzo*, 10. Soie.

Porto-Ferrajo, 2. Port dans l'île d'Elbe. Exporte le fer que l'île fournit en abondance.

7°. ÉTATS DE L'ÉGLISE.

Rome, 154., capitale, sur le Tibre, à 1,400 kil. de Paris. Tanneries, parcheminerie, essences et parfums, cordes de musique, outremer, pinceaux, perles fausses, etc. Banque et change.

Bologne, 71. Saucissons connus de toute l'Europe, sous le nom de *mortadella*. Étoffes de soie, pâtes d'Italie, chanvre peigné, cordages, toiles.

Ancône, 30. Bon port sur l'Adriatique. Place de change. Fabriques de savon, raffineries de sucre, blanc de céruse, blanchisserie de cire. Exporte blé, graine de lin, chanvre de Romagne, laine, soie écrue, tartre, etc.; importe denrées coloniales, marchandises du Levant.

Pérouse, 30., près de la droite du Tibre. Soie.

Ferrare, 24., sur un bras du Pô. Commerce de transit et d'entrepôt.

Ravenne, 16., sur l'Adriatique. Son port est comblé par les atterrissements.

Civita-Vecchia, 7. Port franc sur la Méditerranée. Arsenal et chantier de construction. Entrepôt réel de marchandises. Exporte alun de Rome, soufre brut, pouzzolane, soude, grains, huile, laine en bourre, bois merrain; importe principalement morue et autres poissons salés, draperies, toiles, coton, soieries, drogue-

ries, etc. Riches mines d'alun à *Tolfa*, dans les environs. — Consul de France. Bateaux à vapeur pour Marseille.

Autres villes.

Ports, sur la Méditerranée :

Terracine, 4., sur la route de Naples. Port comblé.

Sur l'Adriatique :

Rimini, 15. Port presque comblé — *Pesaro*, 12. Étoffes de soie; faïence. — *Fano*, 15. — *Sinigaglia*, 8. Foire célèbre le 15 juillet. — *Fermo*, 7. Archevêché et université.

Villes dans l'intérieur :

Tivoli, 6., sur le Teveronne. Beau marbre travertin. — *Viterbe*, 13. Bons raisins secs, vin de Montefiascone dans les environs. — *Foligno*, 9. Bougies, draps, papier. — *Forli*, 16. — *Cesène*, 12. — *Macerata*, 12. Université. — *Spoleto*, 7. Excellents raisins secs. — *Fabriano*, 7. Papier et parchemin. — *Faenza*, 14., a donné son nom à la faïence, qu'on y fabrique en grande quantité. — *Bénévent*, 14., enclavé dans le royaume de Naples.

8°. RÉPUBLIQUE DE SAINT-MARIN.

Placée sous la protection du pape, et l'un des plus anciens états de l'Europe.

Saint-Marin ou *San-Marino*, dont la population n'est guère que de 500 habitants, forme, avec quatre villages des environs, tout le territoire de la république.

9°. ROYAUME DE NAPLES

OU

DES DEUX-SICILES.

La partie de terre ferme, ou royaume de Naples propre, est divisée en 15 intendances dont voici la situation :

1°. Sur le bassin de l'Adriatique :

Abruzze ultérieure, 1re;	ch.-l.	*Teramo*. 9.
Abruzze citérieure.....	—	*Chieti*. 13.
Molise.....	—	*Campo-Basso*. 8.
Capitanate.....	—	*Foggia*. 21.

2°. Sur les bassins de l'Adriatique et de la Méditerranée :

Abruzze ultérieure, 2e;	ch.-l.	*Aquila*. 8.
Principauté ultérieure...	—	*Avellino*. 13.

3°. Sur le bassin de la Méditerranée :

Terre de Labour.....	ch.-l.	*Caserte.* 5.	
Naples.....	—	*Naples.* 364.	
Principauté citérieure..	—	*Salerne.* 11.	

4°. Sur les bassins de l'Adriatique et de la mer Ionienne:

Terre de Bari.....	ch.-l.	*Bari.* 19.	Pouille.
Terre d'Otrante.....	—	*Lecce.* 14.	

5°. Sur les bassins de la Méditerranée et de la mer Ionienne :

Basilicate.....	ch.-l.	*Potenza.* 9.
Calabre citérieure.....	—	*Cosenza.* 8.
Calabre ultérieure, 1re..	—	*Reggio.* 17.
Calabre ultérieure, 2e...	—	*Catanzaro.* 11.

La Sicile est divisée en 7 intendances tirant leurs noms des chefs-lieux; ce sont :

Palerme.	Catane.
Caltanisetta.	Trapani.
Girgenti.	Syracuse.
Messine.	

Naples, 364., capitale et port, à 1,680 kil. de Paris. Étoffes de soie, ganterie, parfums, essences, savon, pâtes d'Italie, cire, quelques draps; travail du corail. Exportation de vin, fruits, huile, coton, laine, soie et soieries. Importation de toutes sortes d'objets manufacturés, de denrées coloniales, drogueries et épiceries, poissons salés. Place de banque. Bateaux à vapeur pour Marseille touchant à Palerme. Le fameux vin de *lacryma-Christi* se récolte dans ses environs, à *Torre-del-Greco*, et à *Ottajano*, petites villes situées au pied du Vésuve.

Palerme, 168., capitale de la Sicile. Port et belle rade. Soieries, essences. Exporte soie, vin, oranges, fruits secs, amandes et autres produits de l'île. Importations comme Naples. Place de banque. — Consul de France. Bateaux à vapeur pour Marseille.

Messine (Sicile), 50. Port sur le détroit de ce nom.

Étoffes de soie, commerce de transit des marchandises du Levant en Italie. Exportations et importations comme Palerme.

Catane (Sicile), 47. Port au pied de l'Etna. Soie, coton. Exportation de blé, orge, huile, vin, soufre, etc.

Trapani (Sicile), 24. Port à la pointe occidentale de l'île. Exporte produits de l'île, coraux, thon mariné, sel, soude, soufre; importe objets manufacturés, denrées coloniales et du Levant.

Reggio (Calabre), 17. Port sur le détroit de Messine. Soie, oranges, citrons, essences, huile d'olives, jus de réglisse.

Tarente (terre d'Otrante), 14. Port sur le golfe de ce nom. Exporte produits du pays. Salines.

Bari, 19. Petit et bon port sur l'Adriatique. Travail du coton; exportation de grains, huile et fruits secs.

Barletta (terre de Bari), 18. Port sur l'Adriatique. Exporte grains, huile, fruits secs et sel.

Salerne (principauté citérieure), 11. Port sur la Méditerranée. Oranges et citrons estimés.

Girgenti (Sicile), 15. Port sur la côte S. Exporte beaucoup de grains, d'huile, d'amandes, de soufre et de soude.

Syracuse, 14. Port magnifique sur la côte E. de Sicile. Vin estimé, huile, thon, etc.

Marsala, 21. Petit port sur la côte O. de Sicile. Excellent vin qui vaut presque le madère; blé et huile.

Autres villes.

Dans l'intérieur :

Capoue, 8. Archevêché, sur le Volturno. — *Sorrento*, 5. Belle soie. — *Campo-Basso*, 8. Coutellerie estimée. — *Altamura*, 16. Foires importantes.—*Arpino*, 8. Draps, toiles, papier.—*Portici*, 5., contigu à *Résina*, 9. Ces deux villes sont au pied du Vésuve, et près de l'ancienne Herculanum.—*Caltanisetta*, 16. L'une des plus importantes de la Sicile. — *Castel-Vetrano*, dans la Sicile, 13. Ouvrages en corail et en albâtre. — *Caltagirone*, 20., et *Modica*, 20. Aussi dans la Sicile.

Ports, sur l'Adriatique :

Manfredonia, 5. Bon port. — *Trani*, 14. Exporte grains, huile, fruits secs. — *Brindes* ou *Brindisi*, 6. N'admet que de

petits navires.—*Monopoli*, 16. Tissus de coton, toiles, huile, vin. — *Otrante*, 3. Blé, fruits, huile.

Sur la Méditerranée :

Gaëte, 3. Évêché. — *Pouzzoles*, 8. Beaucoup de soufre. — *Castellamare*, 15., sur le golfe de Naples.

Sur le golfe de Tarente :

Gallipoli, 8., sur une île. Bonneterie de coton; huile, blé, etc. — *Crotone*, 5. Bon port. Blé, huile et térébenthine.

Dans l'île de Sicile. Sur la côte E. :

Mascali, 18. Excellent coton de Biancavilla; vins estimés. — *Agosta* ou *Auguste*, 18. Bon port. Vin, huile, sel, etc.

Sur la côte S.-O. :

Terra-Nova, 9. Blé, vin, soufre, soude excellente. — *Alicata*, 12. Grains, soufre, soude. — *Sciacca*, 12. Exporte grains, miel, huile, sardines; soude. — *Mazzara*, 8. Vin excellent; soude, huile et coton.

Sur la côte N. :

Termini, 20. Blé, huile, thon, anchois. — *Lipari*, 12., sur l'île de ce nom. Récolte du vin de Malvoisie, excellent raisin sec, beaucoup de pierres ponces.

10°. GROUPE DE MALTE

— aux Anglais. —

Formé des îles de Malte, Gozzo, et des îlots stériles de Comino et Comminotto.

Malte ou *Cité-Valette*, 32. Place forte et bon port sur la côte N.-E. de l'île. Grand entrepôt de marchandises anglaises pour le Levant et les ports de la Méditerranée; aucune marchandise n'y est prohibée. Exportation des productions de l'île, qui consistent en coton de bonne qualité, oranges et autres fruits du Midi; essences, parfumeries, indigo, safran, anis vert, etc. — Consul de France.

Aperçus généraux.

Climat. — L'Italie jouit d'un climat très-doux; les chaleurs sont quelquefois assez fortes dans la partie méridionale, sur les côtes.

Productions naturelles. — Mines de *fer*, de *cuivre*, de *plomb*; beaucoup d'*alun*, de *soufre*, de *pierre ponce* et d'*huile de pétrole* propre aux vernis; *potasse* de Tos-

cane, *salpêtre, sel.* Beau *marbre* de Carrare et autres, *albâtre, jaspe, porphyre, lapis-lazuli. Cristal de roche, bismuth, vitriol, ambre* et *nitre,* en Sicile; *amiante* des montagnes de la Tarentaise, en Savoie.

Bons *chevaux* en Piémont. Excellents *mulets, bestiaux,* gibier, *vers à soie, abeilles, miel* et *cire* en grande quantité dans toute l'Italie. *Buffles,* dans la partie méridionale; *fil de pinne-marine* (coquillage), à Palerme; *cantharides, corail* et *éponges,* en Sicile; *laine* de la Romagne et de la Pouille.

Terrain très-fertile, excepté aux environs de Rome; *grains, maïs, riz* en abondance, surtout en Piémont; *oranges, citrons, grenades, amandes, légumes* de toute espèce, *bon vin, huile d'olives, figues, pistaches, caroubes,* etc. Outre ces végétaux, la Sicile, dont la fertilité pour les grains est proverbiale, cultive le *coton,* la *canne à sucre,* et même le *thé,* et recueille de la *réglisse,* du *chanvre,* du *lin,* du *liége,* des *noix de galle,* du *cumin,* et surtout beaucoup de *manne,* et le *sumac* le plus estimé; la Calabre fournit de la *manne* et du *pastel,* et la Sardaigne, de l'*orseille.*

Industrie et commerce. — L'industrie est assez active; voici quels sont ses principaux produits : *étoffes de soie, soie* grège, *velours noir* de Gênes, *bonnets de laine* de la même ville, *chapeaux de paille,* surtout en Toscane, *corail, parfumeries, liqueurs, instruments* et *cordes de musique, faïence.* Le commerce a des relations très-étendues avec toutes les côtes de la Méditerranée et de la mer Noire.

Relations avec la France. — La France fait autant d'affaires avec les différents états de l'Italie, même sans y comprendre le royaume Lombard-Vénitien, qu'avec l'Angleterre. Nos exportations sont de 60,000,000 par an pour les États Sardes, de 16 à 18,000,000 pour la Toscane, de 12 à 13,000,000 pour les Deux-Siciles, et de 3,000,000 à peu près pour les États Romains et Lucques; en tout 90 à 95,000,000; les importations de ces pays, en France, s'élèvent à environ 150,000,000, savoir : de 110 à 112,000,000 pour les produits venus

des États Sardes, 14 à 16,000,000 pour ceux de Toscane, 22,000,000 en marchandises des Deux-Siciles, et 1,000,000 environ en produits de Lucques et des États Romains. Voici en quoi consistent les principales exportations et importations :

ÉTATS SARDES. — Exportations de France : *Vins* et *eaux-de-vie, chevaux* et *mulets, sel, huiles volatiles, savon, bois de pin et de sapin, liége brut* et *ouvré, lin, or travaillé, tissus de soie, de coton, de laine, de lin* et *de chanvre, mercerie, tabletterie, meubles* et *instruments de musique, horlogerie, sucre raffiné, linge* et *habillements, verreries* et *cristaux, porcelaine* et *poterie, glaces* et *miroirs, orfévrerie* et *bijouterie, modes, papier* et *papiers peints, livres, gravures* et *lithographies, parfumerie, ouvrages en métaux, plaqués, articles de l'industrie parisienne, machines* et *mécaniques.* Importations en France : *Soies, huile d'olives, bois de construction, merrain et feuillard, chanvre, liége brut et ouvré, cendres* et *regrets d'orfévre, iris de Florence, étain brut, blé, maïs, gruau, semoule, oranges* et *citrons, fruits secs, riz, fromages, chapeaux de paille, bœufs* et *bestiaux, peaux brutes, laines, corail brut, éponges, sangsues, pâtes d'Italie, avelines, olives, manne, bois de teinture, avelanèdes, sumac, marbre, potasse, soude, sel de soude et de potasse, alun, peaux pour la ganterie.*

TOSCANE. — Exportations : *Eaux-de-vie, peaux tannées, mégissées*, etc. ; *or travaillé, tissus de soie, de coton* et *de laine, mercerie, sucre raffiné, verreries* et *cristaux, sel, modes, livres, gravures* et *lithographies, articles divers de l'industrie parisienne.* Importations : *Soies, laines, huile d'olives, chanvre, nattes* et *tresses de paille, chapeaux de paille, opium, suif, iris de Florence, potasse, blé, semoule, riz, toiles, miel, corail brut, perles fines* et *nacre bâtarde, éponges, ambre gris, séné, alun, tartre brut, fer de l'île d'Elbe, marbre.*

DEUX-SICILES. — Exportations : *Peaux tannées, mégissées*, etc. ; *tissus de soie, de coton* et *de laine, mercerie, sucre raffiné, verreries* et *cristaux, glaces* et *miroirs, livres, ouvrages en métaux, plaqués, machines* et *mécani-*

ques, etc. Importations : *Soies, huile d'olives, chanvre, laine, jus de réglisse, suif, soufre, graines de lin, oranges* et *citrons, fruits secs, chapeaux de paille, pâtes d'Italie, amandes, manne, essence de fleurs d'oranger, noix de galle, sumac* et *fustet, acide citrique*, etc.

ÉTATS ROMAINS. — Nous exportons dans les États Romains du *sel* et divers *articles manufacturés;* nous en tirons de l'*alun*, du *suif* et quelques *laines*.

Six routes principales conduisent de France en Italie: quatre de ces routes entrent en Savoie et dans le comté de Nice, deux passent par la Suisse. Celles qui vont directement de France en Italie sont : 1° la route de Belley à Aix et à Chambéry ; 2° de Pont-de-Beauvoisin à Chambéry (c'est la route de Lyon à Chambéry et Turin) ; 3° de Grenoble à Chambéry par Chapareillan ; 4° d'Antibes à Nice, Turin et Gênes. Les deux routes par la Suisse vont, l'une, de Genève à Aix, Chambéry et Turin, l'autre de Genève ou de Lausanne à Milan, par le Simplon.

On va de Paris à Milan par Genève, Sion et le Simplon, ou par Chambéry, le Mont-Cenis et Turin. La route de Paris à Rome passe par Milan, Crémone, Modène, Bologne. Trois routes conduisent de Bologne à Rome : l'une par Ancône et Spoleto ; l'autre par Florence, Sienne et Viterbe ; la troisième par Florence, Arezzo, Pérouse et Foligno ; on va aussi de Turin à Rome par Plaisance, Reggio, Modène et Bologne. De Rome la route conduit à Naples par Velletri, Terracine et Capoue ; et de Milan on va à Venise par Brescia, Vérone, Vicence et Padoue.

Des bateaux à vapeur font un service régulier de Marseille à Nice, Gênes, Livourne, Civita-Vecchia, Naples, Palerme, Messine et Malte.

CANAUX. — Les principaux canaux navigables de l'Italie, hors le royaume Lombard-Vénitien, sont le canal *de Cento*, qui va de Ferrare à Bologne, et celui *de Pise à Livourne*.

LANGUE. — L'*italien* est de famille græco-latine.

GOUVERNEMENT. — Monarchique absolu, excepté pour

les parties appartenant à la France et à la Suisse, et pour la république de Saint-Marin. Il est en outre électif dans les États de l'Église.

Armée, Revenus, Dette. — Voyez le tableau en tête de l'article.

Marine militaire. — *Royaume Sarde :* 12 navires dont 2 vaisseaux et 3 frégates. — *Royaume de Naples :* 17 navires, dont 2 vaisseaux et 5 frégates.

Religion. — *Catholique romaine.* Un assez grand nombre de *grecs,* de *juifs* et de *protestants* dans les villes les plus commerçantes.

ILES IONIENNES.

Sur la côte occidentale de la Turquie et de la Grèce : *Corfou, Paxo* et les îlots environnants ; *Sainte-Maure, Theaki, Céphalonie, Zante* et plusieurs îlots.

Sur la côte S. de la Grèce : *Cérigo* et *Cérigotto.*

Leur *population* réunie s'élève à 176,000 habitants.

Les îles Ioniennes forment une *république aristocratique représentative* sous la protection de l'Angleterre qui y tient une garnison, et dont l'envoyé, sous le titre de lord-haut-commissaire, règle avec le président du sénat les principales affaires de l'état.

Ces îles produisent de l'*huile d'olives,* du *vin* estimé, de la *soie,* du *coton* et tous les *fruits du midi* de l'Europe; elles exportent ces objets avec du *raisin de Corinthe* et du *tripoli* dit *de Venise ;* elles importent, surtout d'Angleterre et de France, toutes sortes d'*objets manufacturés.*

Villes principales.

Corfou, 15., capitale et port franc sur la côte E. de l'île de ce nom. Bons vins, raisins secs, huile en abondance. — Consul de France.

Zante, 19. Port sur la côte orientale de l'île de Zante.

Exporte raisins de Corinthe, huile et vins fins. — Agent consulaire de France.

Autres villes.

Amaxichi, 6., Port dans l'Ile Sainte-Maure. — *Argostoli*, 5. Port franc dans Céphalonie. Exporte une grande quantité de raisins de Corinthe, de l'huile et de bon vin.

GRÈCE.

Limites. — Au N. la Turquie; à l'E. la mer de l'Archipel; au S. la mer de l'Archipel et la Méditerranée proprement dite; à l'O. la Méditerranée et la mer Ionienne.

Population. — La population de la Grèce est d'environ 700,000 habitants.

Division administrative. — Le nouveau royaume de Grèce se divise en dix nomos ou départements, subdivisés en eptarchies. Les nomos sont :

1. Achaïe et Élide; ch.-l. *Patras*. 8.
2. Messénie..... — *Arcadia*. 2.
3. Arcadie..... — *Tripolitza*. 2.
4. Laconie..... — *Misistra* ou *Mistra*. 2.
5. Argolide avec les îles d'Hydra et Spetzia. — *Nauplia*. 12.
6. Attique et Béotie avec les îles Colouri (Salamine) et Égine. — *Athènes*. 15.
7. Locride et Phocide. — *Salona*.
8. Acarnanie et Étolie. — *Vrachori*. 3.
9. Eubée ou île de Négrepont (Égripo), avec les Sporades septentrionales (Skiato, Scopelo, Selidromi, Skyro, etc.). — *Négrepont*. 16.
10. Cyclades. Savoir : Andro, Tine, Zea, Thermia, Syra, Miconi, Delos, Naxia, Paros, Serpho, Siphanto ou Siphno, Argentière ou Kimoli, Milo, Policandro, Sikino, Santorin ou Thira, Nio, Anaphia ou Nanphio, Stampalia, Amorgo, etc. — *Hermopolis* dans l'île de Syra.

Situation hydrographique. — La Grèce est située tout entière sur le bassin de la Méditerranée. On peut subdiviser ce bassin en : 1°. *Bassin de la mer Ionienne* arrosé

par l'*Aspro-Potamo*, ancien Acheloüs, et le *Roufia*, ancien Alphée ;

2°. *Bassin de la Méditerranée propre*, dont l'*Iris* ou *Vasili-Potamo*, ancien Eurotas, est le principal fleuve ;

3°. *Bassin de la mer de l'Archipel.* L'*Hellada*, ancien Sperchius, est le fleuve le plus remarquable de ce bassin.

Villes principales.

Athènes, 15., capitale à 8 kil. environ du golfe d'Égine. Son port, l'ancien Pirée, s'appelle Porto-Leone. 500 bâtiments peuvent y mouiller en sûreté par 9 à 10 brasses d'eau. Le mont Hymète dans les environs fournit toujours le meilleur miel connu. Huile d'olives, fruits secs. — Consul de France.

Napoli ou *Nauplia de Romanie* (Argolide), 12., sur le golfe de ce nom, capitale avant Athènes. Excellent port. Exporte blé, huile, vin, soie, miel, cire, tabac, noix de galle.

Hydra (Argolide), 20., dans l'île de ce nom, sur la côte E. de la Morée. Petit et excellent port. Avant la guerre de l'indépendance, Hydra était une des premières places de commerce de la Grèce ; ses relations commencent à reprendre leur première activité. — Étoffes de soie, tissus de coton, tanneries, savonneries. Exportation des produits naturels de la Grèce.

Corinthe (Argolide), 4., sur l'isthme et la baie de ce nom, vers l'extrémité orientale du golfe de Lépante. Son port, situé à 4 kil. environ, exporte raisin sec, blé, huile, kermès, résine, goudron, miel et cire.

Argos (Argolide), 6., avec un petit port au fond du golfe de Nauplie.

Patras (Achaïe), 8., sur le golfe de ce nom. Centre des relations commerciales de la Morée avec les principales places de l'Europe. Exporte blé, vin, huile, raisins de Corinthe, coton, soie, laine. — Consul de France.

Napoli de Malvoisie ou *Monembasie* (Laconie), 6. Port à l'entrée du golfe de Nauplie. Exporte d'excellent vin.

Négrepont ou *Égripo* (Eubée), 16. Port sur l'île de

ce nom et sur l'ancien Euripe. L'île est jointe par un pont au continent.

Syra ou *Hermopolis*, dans l'île de Syra, devenue la place la plus commerçante de la Grèce pendant la dernière guerre. Chantiers de construction. — Consul de France. Communications avec Marseille par bateaux à vapeur.

Autres villes.

Dans l'intérieur :

Tripolitza (Arcadie), 2. Très-importante avant la guerre, maintenant presque détruite. — *Mistra* (Laconie), près des ruines de Sparte. Par suite de la guerre, sa population de 20,000 âmes est réduite à 2,000.

Ports au N. de la Morée :

Salona (Phocide), près de la baie de ce nom sur le golfe de Lépante; son port s'appelle *Scala*. — *Lépante* (Étolie) 2., sur le golfe de ce nom. — *Missolonghi* (Étolie), sur le golfe de Patras, ruinée par la dernière guerre.

Sur la mer Ionienne :

Arcadia (Messénie), 2. Mauvais port. Miel, huile, kermès. — *Navarin* (Messénie), 2. Port magnifique, ayant 4 kil. de long, sur 2 de large. — *Modon* (Messénie). Port et rade vis-à-vis de l'île de Sapienza. — *Coron* (Messénie), 5., à l'entrée du golfe de ce nom; les gros navires mouillent dans la rade.

Sur la mer de l'Archipel :

Naxia, 2. Port dans l'île de ce nom, ne reçoit que de petits navires. Bon vin. — *Milo*, 7., sur l'île de ce nom. Excellent port. Alun, soufre, coton. — *Spetzia*, 3., sur l'île du même nom. — *Poros*. Excellent port dans la petite île de *Poros*, sur la côte orientale de l'Argolide. C'est le principal port militaire du royaume. — *Égine*, sur l'île du même nom, dans le golfe d'Athènes ou d'Égine.

Aperçus généraux.

Climat. — Le climat de la Grèce est doux et tempéré.

Productions naturelles. — *Plomb* exploité dans l'île de Siphanto; quelques *marbres*, notamment ceux de Paros; *amiante* de Négrepont.

Sol fertile, agriculture négligée; beaucoup d'*oliviers*, *excellent vin*, *raisins secs* renommés, *figues sèches*; *soie*, surtout en Morée; *oranges*, *citrons*, *coton*; *miel*, *canne à sucre*, *tabac*, *cire*, *garance*, *pyrèthre*; *éponges* de

Stampalia et autres îles de l'archipel; *graine jaune* et *noix de galle* de Morée; *térébenthine*, *coloquinte* et *écorce de grenade* de l'Archipel. Exportation de *sangsues*.

INDUSTRIE ET COMMERCE.—L'industrie, à peu près nulle, ne s'exerce guère que sur la préparation de la *soie* et la fabrication de l'*huile*. Les relations commerciales les plus importantes sont avec Marseille, Malte, les îles Ioniennes, les ports de l'Adriatique et ceux du Levant.

RELATIONS AVEC LA FRANCE. — Nous tirons de la Grèce pour 4 ou 500,000 francs de *laines*, d'*éponges*, de *sangsues*, et quelques autres produits en petite quantité, et nous lui fournissons environ 2,000,000 en *peaux tannées*, *sucre raffiné*, *café*, *verreries*, *livres*, *tissus de laine*, et un petit nombre d'*articles manufacturés*.

Des communications régulières par bateaux à vapeur sont établies entre Marseille, Athènes et Syra.

LANGUE. — Le *grec moderne* est dé[illegible] du grec ancien. L'*italien* est parlé dans tous les ports de mer.

GOUVERNEMENT. — Monarchique constitutionnel.

REVENUS. — 10 à 12 millions. — DETTE PUBLIQUE. 165 millions.

ARMÉE. — 6 ou 8,000 hommes.

MARINE MILITAIRE. — Très-faible.

RELIGION. — *Chrétienne grecque*, ou Église d'Orient.

ILE DE CANDIE

— au pacha d'Égypte. —

Cette île, dont la population s'élève à environ 250,000,h. produit beaucoup d'*huile d'olives*, de *vin* estimé et de *tabac*; elle fournit aussi du *coton*, du *lin*, des *figues*, du *miel*, de la *cire*, des *raisins secs* et autres fruits. La navigation y est presque entièrement faite par les Grecs; les importations ne consistent guère qu'en *planches*, *fer*, *blé* et *orge*.

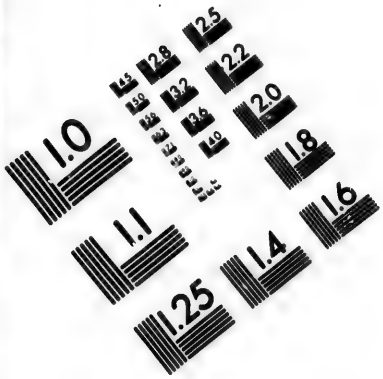



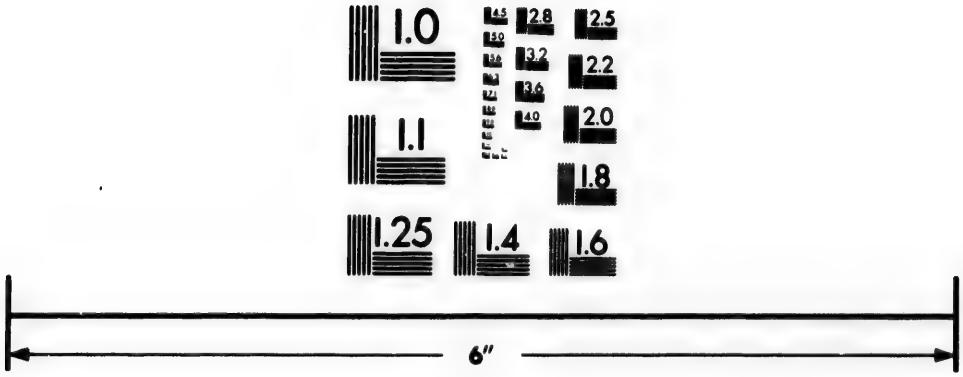

IMAGE EVALUATION
TEST TARGET (MT-3)

6"

Photographic
Sciences
Corporation

23 WEST MAIN STREET
WEBSTER, N.Y. 14580
(716) 872-4503

2.5
2.2
2.0
1.0

Candie, 15., capitale et mauvais port sur la côte septentrionale. Savon, huile, fruits.

La Canée, 12., sur la côte N. Le meilleur port, et la première place commerçante de l'île. Savon, huile, vin, oranges. — Consul de France.

Retyno, 6. Autre petit port. — *La Sude*, sur un îlot, l'un des meilleurs ports de l'île.

EMPIRE OTTOMAN.

TURQUIE D'EUROPE.

(Y compris les principautés tributaires de Servie, de Valachie, de Moldavie, et la république des Monténégrins dans l'Albanie.)

LIMITES. — Au N., l'empire d'Autriche et la Russie; à l'E., la mer Noire, le détroit de Constantinople, la mer de Marmara, le détroit des Dardanelles; au S., la mer de l'Archipel et la Grèce; à l'O., la mer Ionienne, l'Adriatique, la Dalmatie et la Croatie (à l'Autriche).

POPULATION. — 8 à 9,000,000 d'habitants.

DIVISION ADMINISTRATIVE. — Quatre *eyalets*, ou principautés subdivisées en *livas* ou *sandjaks*. Ces eyalets sont, 1° *Roumélie*; 2° *Silistrie*; 3° *Bosnie*; 4° eyalet des *Djezayrs* ou des îles.

La division la plus généralement adoptée par les géographes est en contrées. Voici cette division : 1° *Roumélie*; 2° *Bulgarie* avec la *Silistrie*; 3° *Moldavie*; 4° *Valachie*; 5° *Servie*; 6° *Bosnie* avec l'*Herzegovine*; 7° *Albanie* avec le *Monténégrin*; 8° *Livadie* turque ou *Trikala* (Thessalie); 9° *îles* (les principales situées en Europe sont : *Lemno* ou *Stalimène*; *Imbro*, *Samotraki*, *Tasso*).

SITUATION HYDROGRAPHIQUE. — 1°. *Bassin de la mer Noire*, arrosé par le *Danube* (principaux affluents : la *Save*, la *Morava*, l'*Aluta*, le *Sereth* et le *Pruth*);

2°. *Bassin de l'Archipel*. La *Maritza*, le *Karasou* ou *Strouma*, le *Vardar*, le *Salembria* (ancien Pénée);

3°. *Bassin de la mer Ionienne*. L'*Aspro-Potamo*, etc.;

4°. *Bassin de l'Adriatique.* Le *Voïoussa* ou *Vedis*, le *Drin*, la *Narentha.*

Situation des divisions.

1°. *Sur le bassin de la mer Noire* : Moldavie, Valachie, Bulgarie, Servie;

2°. *Sur les bassins de la mer Noire et de l'Archipel:* Roumélie;

3°. *Sur les bassins de l'Archipel et de la mer Ionienne :* Livadie (Thessalie);

4°. *Sur les bassins de la mer Ionienne et de l'Adriatique :* l'Albanie;

5°. *Sur les bassins de l'Adriatique et de la mer Noire :* la Bosnie.

Villes principales.

Constantinople ou *Stamboul*, 600., capitale, à 2,600 kil. de Paris. Port magnifique à l'entrée du détroit de ce nom, sur les limites de l'Europe et de l'Asie. Les *Francs* ou Européens non musulmans résident aux faubourgs de Pera et de Galata, séparés de la ville par le port; les négociants sont à Galata, les ambassadeurs à Pera. La France tire de Constantinople soie, coton, laine, lin, suif, cire jaune, etc.; elle lui fournit sucre et café, quincaillerie, soieries, tissus de coton, drap, cochenille, vitres, bonnets de laine rouge, vins de Champagne et de Bordeaux, meubles, glaces, pendules, cristaux, porcelaine, etc. Opérations de banque. Bateaux à vapeur pour Galatz, sur le Danube, en 58 heures. Service réglé avec Marseille par bateaux à vapeur.—Consul de France.

Scutari, 35., en Asie, de l'autre côté du détroit, peut être considéré comme faubourg de Constantinople; c'est un entrepôt des marchandises de l'Asie.

Andrinople (Roumélie), 100., sur la Maritza. Étoffes de soie et de coton, essences et parfums, maroquins, tapis. Son commerce extérieur se fait par le port d'*Énos*. Exportation de belle laine, cuirs, cire, soie; importation de draps, galons, sucre, café, cochenille, indigo, calottes rouges.

Salonique (Roumélie), 80., sur le golfe de ce nom. Pas de port, belle rade. Première place de commerce après Constantinople. Fabriques de coton, maroquins, tapis, étoffes de soie, etc. Exportation de coton, laine, blé, tabac, éponges.— Consul de France.

Gallipoli (Roumélie), 80. Deux bons ports sur le détroit des Dardanelles. Magasins d'approvisionnements pour la flotte turque. Fabrication du meilleur maroquin de la Turquie, tissus de coton et de soie.

Rodosto (Roumélie), 40., sur la mer de Marmara. Commerce considérable en grains et autres articles d'approvisionnements pour Constantinople.

Larisse (Livadie), 30. Maroquins, travail de la soie et du coton, tabac, teintureries en rouge.

Bosna-Seraï (Bosnie), 70. Armes, travail du fer et du cuivre.

Sophia (Bulgarie), 40. Tanneries, tabac; exploitation de mines de fer dans les environs.

Choumla ou *Schoumna* (Bulgarie), 80. Place forte au pied des Balkans; soie, travail du cuivre, tanneries.

Warna (Bulgarie), 16. Le meilleur port de la Turquie européenne sur la mer Noire.

Silistria (Bulgarie), 20. Place forte sur le Danube.

Janina (Albanie). Très-florissante et peuplée de 40,000 habitants, sous le fameux Ali-Pacha; sa population est aujourd'hui considérablement réduite, et son commerce presque anéanti.

Autres villes.

Dans la Roumélie :

Philippopoli ou *Filibé*, 30., sur la Maritza. Soieries, toiles de coton, drap. — *Selimnia* ou *Islemje*, 20., au pied des Balkans. Essence de rose; carabines, canons de fusil. Foire très-fréquentée par des négociants de l'Asie-Mineure, de l'Arménie, de la Crimée, de la Russie, de la Pologne et de l'Allemagne.—*Sérès*, 30., vers la côte, centre de la culture et du commerce du coton, tabac. — *Démotica*, 15., sur la Maritza. Archevêché grec; étoffes de laine et de soie.

Dans la Livadie ou Thessalie :

Tricala, 12. Résidence du pacha.

Dans la Bulgarie :

Routschouk, 30.; *Sistova*, 21.; *Nicopoli*, 10.; *Vidin*, 20. Toutes quatre sur la droite du Danube.

Dans la Bosnie :

Banialouka, 15. Place forte dans la Croatie turque.—*Traunik*, 8.

Résidence du pacha de Bosnie. Mines de fer dans les environs. — *Mostar*, 9., dans l'Herzegovine.

Dans l'Albanie :

Scutari, 20., sur un lac du même nom. Armes, étoffes de laine. — *Cettigne*, capitale de la république de Monténégro.

Sur l'Adriatique :

Alessio, 3., à l'embouchure du Drin. — *Durazzo*, 5. Port pour les petits navires. — *Avlone* ou *Valone*, 6. Goudron et poix pour Venise.

Sur la mer Ionienne :

Parga, 4. Bon port. Huile, bon vin, tabac et fruits. — *Prevesa*, 3. Huile; beaucoup de bois de construction. — *Arta*, 6., sur le golfe et la rivière du même nom; son port se nomme *Salagora*. Vin, coton, tabac, bestiaux, cuirs.

Sur la mer de l'Archipel :

Trikeri, 5. Beau port à l'entrée du golfe de Volo. — *Orphano*, sur le golfe de ce nom appelé aussi Contessa. — *La Cavale*, 3. Tabac, huile, coton. — *Enos*, 7., à l'embouchure de la Maritza; c'est le port d'Andrinople.

Sur la mer de Marmara :

Silivria, 5. Port assez bon.

Sur la mer Noire :

Midiah, 7. — *Bourgas*, 5., sur le golfe du même nom. — *Kostendche*, remarquable par le chemin de fer qui rattache le Danube à la mer Noire.

Provinces tributaires.

PRINCIPAUTÉ OU HOSPODARAT DE SERVIE.

Semendria, 12., capitale sur la droite du Danube.

Belgrade, 30., au confluent de la Save et du Danube. Armes, étoffes de soie et de coton, tapis. Entrepôt du commerce entre la Turquie et l'Autriche.

PRINCIPAUTÉ OU HOSPOD. DE VALACHIE.

Bukarest ou *Boukharest*, 80., capitale. Commerce

d'entrepôt et de transit entre l'Autriche et la Turquie. Grains, bois de construction, laine, sel, cire, suif excellent, cuirs, etc. — Consul de France.

Brahilow ou *Ibrahilow*. Port sur la gauche du Danube. Commerce considérable, entrepôt de la Valachie.

PRINCIPAUTÉ OU HOSPOD. DE MOLDAVIE.

Jassy, 40. Commerce de transit entre la Russie, la Turquie et l'Autriche. — Consul de France. — Grains, suif, bois, soies de sanglier.

Galatz, 7. Port sur la gauche du Danube, pouvant recevoir des navires de 300 tonneaux. Entrepôt de la Moldavie; les opérations maritimes de la Moldavie s'effectuent par ce port. Bateaux à vapeur pour Constantinople.

Aperçus généraux.

Climat. — Généralement doux et favorable à la végétation, froid vers le N.

Productions naturelles. — Grandes richesses minérales peu exploitées. *Argent* et *plomb* exploités en Roumélie; *fer*, en Bosnie et en Servie; beaucoup de *marbre* dans la Roumélie et l'Albanie; quantité considérable de *sel* dans la Valachie et la Moldavie.

Chevaux d'Albanie, de Valachie et de Moldavie, exportés en Autriche et en Prusse. *Bestiaux*, *buffles*, *abeilles*, *vers à soie*, *gibier* abondant; *laines* d'Andrinople, de Salonique, de Moldavie et de Valachie; *cuirs*, *suif*, *cire* et *miel* de Valachie et de Moldavie. Exportation de *sangsues*.

Culture négligée, et cependant récolte abondante de *grains*, surtout dans la Valachie et la Moldavie, où la terre est mieux cultivée; *riz*, *maïs*, *fruits*, *légumes*, *tabac*, *chanvre*, *lin*, *vin*, *cannes à sucre*, *opium*, *coton*, *noix de galle*, *safran*, *plantes médicinales*, beaucoup d'*olives*, *bois de construction* en abondance, *alizari* d'Andrinople, *graine jaune* de Valachie et d'Andrinople.

Industrie et commerce. — *Étoffes communes de laine*

et de *coton;* préparation de la *soie*, *étoffes de soie*, *maroquins* et *cuirs*, *tapis* et *essences*.

Le commerce est dans les mains des Grecs, des juifs, des Arméniens, des Albanais et de quelques maisons tenues par des Européens étrangers. La situation de la Turquie, aux portes de l'Asie et de l'Europe, entre la mer Noire et la mer Méditerranée, rend ce commerce considérable.

Relations avec la France. — Nous fournissons à l'empire ottoman, y compris la Turquie d'Asie, pour 15 à 16,000,000 de marchandises, et nous en recevons 25 à 26,000,000 en produits nécessaires à l'industrie ou à la consommation. Nos exportations dans les ports de l'empire consistent surtout en *peaux tannées* et *ouvrées*, *tissus de soie* et *de laine*, *mercerie*, *meubles*, *horlogerie*, *sucre raffiné*, *sel*, *verreries* et *cristaux*, *modes*, *livres*, *gravures*, *lithographies*, *articles divers de l'industrie parisienne*. Les principales marchandises importées en France sont les suivantes : *coton*, *soies*, *laines*, *huile d'olives*, *cuivre*, *fer chromaté*, *poils de chameau et autres*, *storax*, *gomme*, *opium*, *blé* et *maïs*, *graines de lin*, *cire*, *sangsues*, *éponges*, *cornes brutes*, *garance*, *nerprun*, *cochenille*, *noix de galle*, *avelanèdes*, *salep de Perse*, et autres produits de l'Asie occidentale et de l'Arabie, exportés par Smyrne et les autres ports de l'Asie-Mineure sur la Méditerranée.

Des bateaux à vapeur font un service régulier entre Marseille, Constantinople, les Dardanelles et Smyrne.

Chemin de fer. — On exécute en ce moment le chemin de fer de Kostendche à Czernadowa, qui rattachera le Bas-Danube à la mer Noire.

Langue. — Le *turc* fait partie du groupe des langues tartares; ce n'est point la langue commerciale; les maisons de commerce correspondent principalement en *italien*, en *grec moderne* et en *français*.

Gouvernement. — Monarchique absolu.

Revenus. — 360 millions.

Armée. — 50,000 hommes de troupes régulières, et 2 ou 300,000 de troupes irrégulières.

Marine militaire. — 23 vaisseaux, 28 frégates, 120 navires d'un rang inférieur.

Religion. — *Mahométisme* ou *islamisme*; toutes les autres religions sont tolérées. Beaucoup de *juifs*, d'*arméniens* et de *chrétiens*.

POSSESSIONS.

Turquie d'Asie.

EMPIRE DE RUSSIE

AVEC LE ROYAUME DE POLOGNE ET LA RÉPUBLIQUE DE CRACOVIE.

L'empire de Russie se compose : 1° de la partie appelée ordinairement *Russie d'Europe* avec la *Pologne*, les groupes de la Nouvelle-Zemble, du Spitzberg, les îles de la Baltique et une partie des pays au pied du Caucase; 2° de la *Sibérie* ou Russie d'Asie, avec les provinces asiatiques au S. du Caucase; et enfin de toutes les possessions hors d'Europe. Il ne sera question ici que de la partie européenne et des provinces caucasiennes qui, toutes, par leur position, paraissent dépendre administrativement de la Russie d'Europe, quoiqu'elles appartiennent à l'Asie.

Limites. — La Russie d'Europe est bornée au N. par l'océan Glacial; à l'E, par le Kara, les monts et le fleuve Oural, qui la séparent de l'Asie; au S., par la mer Caspienne, la Perse, la Turquie d'Asie, la mer Noire et le Danube; à l'O. par le Pruth, qui la sépare de la Moldavie, par l'empire d'Autriche, la Prusse, la mer Baltique et la Suède.

Population. — La population de la Russie d'Europe est de 52,600,000 habitants.

Division administrative. — L'empire russe se divise en gouvernements et en provinces; la plupart des gouvernements portent le nom de leurs chefs-lieux. La division géographique en pays ou régions étant plus con-

nue que la division administrative, nous la donnerons ici avec les gouvernements ou provinces que comprend chaque région.

I. Pays de la Baltique, *ou* Russie-Baltique, au N.-O. :

1. Grand-duché de *Finlande*, avec une partie de la *Laponie*. — Divisé en sept préfectures :

Uléaborg; ch.-l. *Uléaborg*. 4.
Vasa. — *Vasa*. 3.
Abo. — *Abo*. 11.
Tavastehus. — *Helsingfors*. 8.
Kymmenegard; ch.-l. *Borgo*. 2.
Viborg. — *Viborg*. 3.
Kuopio. — *Kuopio*.

2. Gouvernement de Saint-Pétersbourg; ch.-l. *Saint-Pétersbourg*. 449.
3. Esthonie; ch.-l. *Revel*. 15.
4. Livonie. — *Riga*. 42.
5. Courlande. — *Mittau*. 14.

II. Russie occidentale, à l'O. :

1. Vilna (ancienne Lithuanie); ch.-l. *Vilna*. 56.
2. Vitebsk. — *Vitebsk*. 15.
3. Grodno. — *Grodno*. 9.
4. Bialistok. — *Bialistok*. 6.
5. Minsk. — *Minsk*. 15.
6. Mohilev; ch.-l. *Mohilev*. 21.
7. Volhynie. — *Jitomir*. 11.
8. Podolie. — *Kamenetz*. 13.
9. Royaume de Pologne; capitale *Varsovie*. 150.

III. Grande Russie, au N. et au centre :

1. Olonetz; ch.-l. *Pétrozavodsk*. 5.
2. Arkhangel. — *Arkhangel*. 19.
3. Novgorod. — *Novgorod*. 8.
4. Vologda. — *Vologda*. 13.
5. Pskov. — *Pskov*. 9.
6. Tver. — *Tver*. 22.
7. Iaroslav. — *Iaroslav*. 24.
8. Kostroma. — *Kostroma*. 12.
9. Smolensk. — *Smolensk*. 11.
10. Moscou. — *Moscou*. 350.
11. Vladimir; ch.-l. *Vladimir*. 7.
12. Nijni-Novgorod. — *Nijni-Novgorod*. 14.
13. Kalouga. — *Kalouga*. 26.
14. Toula. — *Toula*. 39.
15. Riazan. — *Riazan*. 19.
16. Orel. — *Orel*. 30.
17. Tambov. — *Tambov*. 16.
18. Koursk. — *Koursk*. 23.
19. Voronèje. — *Voronèje*. 19.

IV. Petite Russie, vers le S.-O. :

1. Tchernigov; ch.-l. *Tchernigov*. 10.
2. Kiev. — *Kiev*. 56.
3. Poltava; chef-l. *Poltava*. 8.
4. Ukraine. — *Kharkov*. 13.

V. Russie méridionale, au S. :

1. Bessarabie; ch.-l. *Kichinev* ou *Kichenau*. 20.
2. Kherson. — *Kherson*. 12.
3. Ekaterinóslav. — *Ekaterinoslav*. 8.
4. Tauride ou Crimée, ch.-l. *Simphéropol*. 2.
5. Cosaques du Don et cosaques de la mer Noire. — *Novo-Tcherkas*. 11.

VI. Russie orientale, ou royaumes de Kazan et d'Astrakhan :

1. Kazan; ch.-l. *Kazan*. 48.
2. Viatka. — *Viatka*. 9.
3. Perm. — *Perm*. 10.
4. Simbirsk. — *Simbirsk*. 13.
5. Penza; ch.-l. *Penza*. 13.
6. Orembourg. — *Oufa*. 8.
7. Saratov. — *Saratov*. 35.
8. Astrakhan. — *Astrakhan*. 40.

VII. Régions caucasiennes, au S.-E. :

1. Gouvernement du Caucase; ch.-l. *Stavropol*. 3.
2. Daghestan. — *Derbend*, 15, ou bien *Kouba*.
3. Pays des montagnes ou Circassie. — *Vladikavkas* (la plupart de ces pays sont encore indépendants).

VIII. En Asie, au delà du Caucase :

4. Iméréthie avec l'Abasie et le pays de Gouriah; chef-lieu *Kouthaïssi*.
5. Géorgie. — *Tiflis*. 30.
6. Géorgie ottomane. — *Akhaltzikhi*. 20.
7. Chirvan. — *Vieux-Chamaki* ou bien *Bakou*.
8. Arménie. — *Érivan*. 14.

Situation hydrographique. — L'empire de Russie, qui s'étend comme une grande zone, à l'orient du reste de l'Europe, depuis l'océan Glacial et la mer Baltique jusqu'à la mer Noire et à la mer Caspienne, fait partie de quatre bassins de mer. Les fleuves qui l'arrosent sont:

1°. Au N., sur le bassin de l'*océan Glacial*, la *Kara*, la *Petchora*, le *Mezen*, la *Dvina* et l'*Onéga*.

2°. A l'O., sur le bassin de la *mer Baltique*, la *Tornéa*, la *Néva* (débouché du lac Ladoga, qui reçoit lui-même les eaux du lac Onéga par le *Swir*, celles du lac Ilmen, par le *Wolkov* et celles du lac Saïma); la *Narva*, sortie du lac Peypous, la *Duna*, le *Niémen* et la *Vistule*.

3°. Au S., sur le bassin de la *mer Noire*, le *Pruth*, affluent du Danube, le *Dniester*, le *Dnieper*, qui a pour

principaux affluents la *Bérézina*, le *Pripet* et le *Bog*; enfin le *Don* et le *Kouban*.

4°. Au centre et à l'E., sur le bassin de la *mer Caspienne*, le *Volga*, fleuve le plus grand de l'Europe, et dont les affluents les plus remarquables sont, à droite, l'*Oka*, grossie de la *Moskowa*, et à gauche, la *Mologa*, et la *Kama*, grossie de la *Viatka*. Les autres fleuves de ce bassin sont l'*Oural* ou *Jaïk*, la *Kouma*, le *Terek*, le *Kour* et l'*Aras*; ces deux derniers en Asie, au S. du Caucase.

Situation des régions
ou pays de la Russie d'Europe.

1°. Sur le bassin de l'*océan Glacial*: le N. de la grande Russie (gouvernements d'Arkhangel, de Volodga, partie de celui d'Olonetz).

2°. Sur le bassin de la *mer Baltique*: Finlande (gouvernements de Saint-Pétersbourg, de Novgorod et de Pskov); Esthonie, Livonie, Courlande; partie N. de la Russie occidentale (gouvernements de Vitebsk, de Vilna, de Bialistok, avec une partie de ceux de Grodno et de Minsk); royaume de Pologne.

3°. Sur le bassin de la *mer Noire*: partie S. de la Russie occidentale et de la grande Russie, toute la petite Russie et la Russie méridionale, partie du gouvernement du Caucase et de la région caucasienne.

4°. Sur le bassin de la *mer Caspienne*: le centre de la grande Russie; les royaumes de Kazan et d'Astrakhan ou Russie occidentale (excepté la partie du gouvernement de Perm située en Asie, au delà des monts Oural); enfin la portion orientale du gouvernement du Caucase et de la région caucasienne.

Villes principales.

Saint-Pétersbourg, 449., capitale à l'embouchure de la Neva, qui la partage en plusieurs îles; à 2,800 kil. environ de Paris; les navires, tirant plus de 2 mètres d'eau, s'arrêtent à Kronstadt. Étoffes de coton, raffineries de sucre, grand commerce maritime. Exportation de fer, cuivre, chanvre, lin, cordages, suif, cire, potasse, peaux, crins, soies de porc, poil de chèvre, graines de lin, colle de poisson, rhubarbe, etc. Importation de denrées coloniales, vin, fruits, etc. Communications de Pétersbourg et de Kronstadt avec la France par bateaux à vapeur (*voyez* Travemunde). — Consul de France.

Kronstadt, 30. Place forte sur l'île Codlin, dans le golfe de Finlande, à 20 kil. O. de Saint-Pétersbourg. Vaste port divisé en trois parties; les navires pour Saint-Pétersbourg s'y arrêtent. Stationnement de la flotte russe. Chantiers de construction, arsenal.

Moscou, 350., à 2,800 kil. de Paris. Commerce considérable, d'une part, avec l'Asie jusqu'en Chine; de l'autre, avec les principales places de l'Europe. Centre des établissements manufacturiers de la Russie. Pelleteries, fourrures de Sibérie, rhubarbe de Chine ou de Boukharie, huile de rose et safran de Perse, musc de l'Orient, pierreries, platine, lapis-lazuli, etc.

Riga (Livonie), 42. Port sur le golfe de ce nom, à l'embouchure de la Duna; exporte beaucoup de grains et de bois de construction, chanvre, lin, suif, potasse, tabac, goudron, peaux, cire; importe sel et vins de France, d'Espagne et de Portugal, bière d'Angleterre, harengs, morue, denrées coloniales, étoffes et tissus. — Consul de France.

Revel (Esthonie), 15. Port sur le golfe de Finlande. Même commerce qu'à Riga.

Arkhangel (grande Russie), 19., sur la mer Blanche, à l'embouchure de la Dvina. Les navires y arrivent en juin et en juillet, et y restent jusqu'en septembre; son port est gelé tout le reste de l'année. Armements pour la pêche de la baleine, des phoques et des harengs; expéditions pour la Nouvelle-Zemble et le Spitzberg; exportation de goudron, suif, huile de poisson, pelleteries, etc. Chantiers de construction.

Vilna (Lithuanie), 56., dont la majeure partie sont juifs. Commerce intérieur et relations avec Kœnigsberg.

Odessa (Russie méridionale), 40. Port franc sur la mer Noire, principal débouché du S. de la Russie et de la Pologne. Exporte blé, cuirs, suif, bois de construction, chanvre, lin, laine, cordages, pelleteries, goudron, cire, potasse, salaisons, caviar, etc.; importe vin, denrées coloniales, objets manufacturés. Relations très-étendues avec tous les ports de la Méditerranée. — Consul de France.

Taganrog (Russie méridionale), 10., sur le golfe du Don. Le port, qui offre un bon mouillage, ne reçoit point les navires qui tirent plus de 3 mètres d'eau; la navigation, interrompue par les glaces du Don, n'y est libre que d'avril en octobre. Taganrog fournit la meilleure qualité de blé dur de Russie; il exporte aussi de la laine.

Sevastopol (Crimée), 20. Bon port militaire, centre des forces navales de la Russie dans la mer Noire.

Kiev (petite Russie), 56., sur la droite du Dnieper. Commerce d'entrepôt pour les vins et les eaux-de-vie.

Astrakhan, 40. Port sur la mer Caspienne, à l'embouchure du Volga, communique avec Pétersbourg par le fleuve et un canal. C'est l'entrepôt du commerce de la Russie avec la Perse, la Boukharie et les Indes. Exporte toiles, colle de poisson, caviar, ouvrages en fer, acier; importe soie, étoffes de soie, coton, mousselines, cachemires. Astrakhan produit beaucoup de vin.

Kazan, 48, près du Volga. Entrepôt du commerce de la Russie avec la Sibérie, industrie active, beaux maroquins; exportation de potasse.

Saratov (Russie orient.), 35., sur la droite du Volga. Beaucoup de laine mérinos. Manufacture de cachemires.

Nijni-Novgorod (grande Russie), 14., au confluent de de l'Oka et du Volga. Travail du coton. Foire célèbre de juin à juillet, la plus grande de l'Europe, et à laquelle se rendent des marchands de tous les points de la Russie et du midi de l'Asie. Commerce de grains.

Toula (grande Russie), 40. Travail du fer; grande manufacture d'armes, maroquins; riches mines de fer dans les environs.

Helsingfors (Finlande), 8. Bon port sur la Baltique. Exporte grains, poissons, planches, bois de construction.

Abo (Finlande), 11. Port sur la Baltique. Grande exportation de planches et de goudron.

Berditchev (Volhynie), 40. Presque tous les habitants sont juifs. Entrepôt d'un commerce étendu entre les parties méridionales de la Russie, Brody, Vienne et Leipzig.

Orenbourg, 6., sur l'Oural. Entrepôt du commerce de la Russie avec la Boukharie.

Iekaterinbourg, 11. En Asie, dans le royaume de Kazan, gouvernement de Perm. Centre de l'exploitation des mines d'or et de platine; quincaillerie, beaucoup de forges.

Autres villes.

Dans la grande Russie :

Petrozavodsk, 5., sur le lac Onéga. Forges, fonderies de coton, poudre de guerre. — *Novgorod*, 8., sur le lac Ilmen, autrefois la plus peuplée et la plus commerçante de la Russie. — *Vologda*, 13. Entrepôt du commerce intérieur de la Russie d'Europe avec la Sibérie. — *Kostroma*, 12., sur le Volga. Travail du cuivre, bleu de Prusse, toiles, etc. — *Jaroslav*, 24., sur le Volga. Toiles de table, papier, soieries. — *Vladimir*, 7. Travail du coton, toiles, étoffes de soie. — *Tver*, 22., sur le Volga. Commerce de transit entre Moscou et Pétersbourg. — *Kolomna*, 10., sur la Moskowa. Étoffes de soie et de coton, toiles. — *Kalouga*, 26., sur l'Oka. Linge de table. — *Orel*, 30., sur l'Oka. Grand entrepôt de grains dirigés sur la Russie méridionale; filature du coton. — *Tambov*, 16. Drap, cristaux. — *Voronèje*, 19., sur le Don. Industrieuse et commerçante. — *Riazan*, 19., sur l'Oka. Toiles, travail de la soie. — *Koursk*, 23., ch.-l. du gouvernement de ce nom. Foire importante.

Dans le royaume de Kazan :

Perm, 10. Riches mines de cuivre, de fer et de sel exploitées dans les environs. — *Penza*, 13. Verreries et cristaux. — *Verkhotourie*, en Asie, 2. Mines de cuivre et d'or, forges. — *Irbit*, en Asie, 3. Forges et usines; foire célèbre. — *Nijni-Taghilsk*, 10. Riches lavages de platine et d'or.

Sur la Baltique, du N. au S.:

Tornéa, 1., Port à l'embouchure du fleuve de ce nom. — *Uléaborg*, 4., et *Vasa*, 3. Construction de beaucoup de navires. — *Viborg*, 3. Au fond d'un golfe. — *Narva*, 5., sur la rivière du même nom sortant du lac Peypous. — *Pernau*, 4., sur le golfe de Riga. Exportation de chanvre. — *Libau*, 7. Ce port gèle rarement, il exporte beaucoup de chanvre.

Sur l'océan Glacial:

Kola (Laponie), 1. Bon port sur la rivière et le golfe du même nom. — *Onéga*, 1., à l'embouchure de l'Onéga dans la mer Blanche. — *Mezen*, 1., sur le Mezen, arme pour la pêche des phoques, etc.

Sur la mer Noire, de l'O. à l'E. :

Ismaïlov, 13., sur le Danube. Débouché des productions de la Valachie et de la Moldavie. — *Akerman*, 13., à l'embouchure du Dniester. Commerce en sel. — *Nikolaïev*, 10. Ville nouvelle sur le Bog, arsenal de la marine militaire. Construction de vaisseaux; siége de l'amirauté. — *Kherson*, 12., à l'embouchure du Dnieper. Exportation de blé et de bois de construction. — *Koslov* ou *Eupatorie*, 7. Port franc. Immense quantité de sel. — *Théodosie*, ou *Caffa* ou *Kéfa*, 6. Port franc. Exporte blé. — *Rostov*, 5., à l'embouchure du Don, en face d'*Azov*, dont la population ne s'élève guère qu'à un millier d'habitants.

1°. RÉGIONS CAUCASIENNES.

Tiflis, 30., capitale de la Géorgie, sur le Kour. Entrepôt du commerce de la Russie avec la Perse et la Turquie d'Asie; cette ville jouit du droit de franchise. — Consul de France.

Érivan, 14., capitale de l'Arménie. Commerce avec la Perse. Vins fins.

Akhaltsike ou *Akhaltzicki*, 20. Commerce avec la Turquie d'Asie.

Ports sur la mer Noire : — *Redout-Kaleh*. Port le plus fréquenté de la côte. Commerce par mer avec la Turquie d'Asie; douane de déclaration.

Sur la mer Caspienne : — *Bakou*, le plus fréquenté de la mer Caspienne. Pêche de phoques; grande quantité de soie et de safran. — *Derbend*, 15. Étoffes de soie.

2°. ROYAUME DE POLOGNE.

Varsovie, 150., capitale sur la gauche de la Vistule, à 1,800 kil. de Paris. Carrosserie, cuirs tannés, beaux tapis, instruments de musique, bonneterie de laine, broderies, galons, vins de Hongrie. — Consul de France.

Kalisz, 15., sur la frontière de Prusse. Fabriques de draps et autres tissus.

Lublin, 12. Blé, vin de Hongrie, toiles.

Autres villes.

Plock, 6. Évêché sur la Vistule. — *Kielce*. Évêché, 5. Entrepôt d'un grand commerce de blé et de ferronnerie. — *Konskie*, 3. Forges, armes blanches, voitures.

3°. RÉPUBLIQUE DE CRACOVIE.

Sous la protection de la Russie, de l'Autriche et de la Prusse.

Cracovie, 25., sur la Vistule. Grandes salines.

Aperçus généraux.

Climat. — Le N. de la Russie et même le centre éprouvent des hivers longs et très-rigoureux, auxquels succèdent souvent de fortes chaleurs. Les gouvernements du Midi jouissent d'une température assez douce.

Productions naturelles. — Mines exploitées d'*or*, de *platine* et d'excellent *fer*, dans les monts Oural; riches *salines*, *mica foliacé* ou *verre de Moscovie*, tenant lieu de vitres; *diamants* dans les alluvions aurifères de l'Oural; *cuivre* estimé.

Chevaux et *bestiaux* d'une qualité médiocre; *poissons* très-abondants; *castors*, *hermines*, *martres*.

La rigueur de l'hiver rend les parties septentrionales peu propres à la culture; on y récolte néanmoins du *riz*, de l'*orge* et de l'*avoine*; dans cette région croissent en abondance le *pin*, le *sapin* et le *bouleau*. Le *froment* et les autres *céréales* sont les principales productions de la Russie; viennent ensuite le *chanvre*, le *lin* et le *bois*.

Industrie et commerce. — L'industrie manufacturière s'accroît tous les jours; elle s'exerce principalement sur la fabrication des *toiles*, *draps*, *cuirs*, *savon*, *potasse*, *caviar*, *colle de poisson*, *cordages*, *quincaillerie*, *papeterie*, *filature du coton*, *verreries*, *soieries*, etc. Le paysan fabrique à peu près tous les objets qui lui sont nécessaires.

Commerce actif avec la Chine, la Perse, le Turkestan, la Boukharie et la Turquie. La Russie tire de la Chine du *thé*, de la *porcelaine*, de la *soie* et des *soieries*, des *cotonnades*, du *musc* et de la *rhubarbe*. Elle reçoit du Turkestan et de la Boukharie des *peaux*, des *étoffes de soie* et *de coton*, des *pierres précieuses*, etc., et elle tire de Perse de la *soie brute*. Ces diverses importations se font par les places de commerce de la Russie asiatique.

Relations avec la France. — La France reçoit de la Russie de 30 à 32,000,000 de francs en *laines*, *bois de construction*, *blé*, *orge*, *suif*, *chanvre*, *soies de porc*, *fer*, *cuivre*, *brai* et *goudron*, *potasse*, *graines de lin*, *plumes à écrire*, *crins*, *colle-forte*, *sparterie*, *duvet de cachemire*, *toiles*, *beurre salé*, etc. Elle lui fournit seulement environ pour 14 ou 15,000,000 en *vins*, *garance*, *huiles volatiles*, *liége brut* et *ouvré*, *tissus de soie*, *verreries* et *cristaux*, *modes*, *papier* et *papiers peints*, *livres*, *gravures* et *lithographies*; *articles divers de l'industrie parisienne*; *machines* et *mécaniques*.

Les bateaux à vapeur qui font le service du Havre et de Dunkerque à Hambourg, correspondent avec ceux qui vont de Travemunde à Saint-Pétersbourg.

La route de Paris à Saint-Pétersbourg passe par Berlin, Elbing, Kœnigsberg, Tilsitt, Mitau, Riga et Narva. On va de Paris à Varsovie, par Berlin et Posen.

Canaux. — Le système des canaux creusés en Russie fait communiquer entre elles la mer Baltique, la mer Noire, la mer Caspienne et la mer Blanche, c'est-à-dire les quatre mers qui reçoivent ses fleuves. Les principaux canaux sont : le canal de *Vychni-Volotchok*, qui, en joignant le Volga à un affluent du lac Ilmen, établit une première communication entre la Baltique et la mer Caspienne; celui de *Tikhvine*, qui joint aussi le Volga à un affluent du lac Ladoga; le canal de *Marie*, qui réunit des affluents des lacs Onéga et Bielo : ces deux derniers canaux établissent la même communication que le premier; le canal de *Ladoga*, du Volkhof à la Neva : il côtoie le lac jusqu'à la sortie de cette dernière rivière.

Les canaux de *Koubensk* et du *Nord*, joignant des affluents du Volga à des affluents de la Dwina, font communiquer la mer Caspienne et la mer Blanche; une branche du premier joint ce canal à celui de *Marie*, et établit la communication entre la mer Blanche et la mer Baltique.

Le canal de *Lepel* ou de la *Bérézina*, joignant des affluents du Dnieper et de la Duna; celui d'*Oginski*, unissant un affluent du Niemen à un affluent du Dnieper,

et le *Canal Royal*, qui joint un affluent du Pripet avec le Bog, affluent de la Vistule. Ces trois canaux font communiquer la mer Noire et la mer Baltique.

Le canal d'*Ivanof*, il joint le Don à un affluent de l'Oka, qui se rend dans le Volga, et établit, par conséquent, une communication entre la mer Noire et la mer Caspienne.

Langue. — Un grand nombre de langues sont parlées dans ce vaste empire ; le *russe*, le *polonais* et le *lithuanien* sont de la famille slave; les peuples des côtes de la Baltique parlent le *finnois*, de famille ouralienne ; les langues des régions caucasiennes font partie des familles des langues asiatiques. Le *français* est parlé dans la haute société. La correspondance des principales maisons de commerce, surtout celle des ports de la mer Noire, se fait aussi en français.

Gouvernement. — Monarchique absolu héréditaire. L'empereur ou *czar* prend le titre d'*autocrate* de toutes les Russies; les cosaques du Don et de la mer Noire forment une espèce de république militaire, tributaire du czar; plusieurs peuplades de la région caucasienne sont entièrement indépendantes.

Revenus. — 434 millions. — Dette publique. Un milliard 575 millions.

Armée. — 710,000 hommes, y compris les colonies militaires.

Armée navale. — 164 navires, dont 32 vaisseaux et 25 frégates.

Religion. — Le *christianisme grec* est la religion dominante en Russie ; mais tous les cultes y sont libres. Les *catholiques* et les *juifs* sont très-nombreux, surtout en Pologne. Les côtes de la Baltique sont, en général, peuplées de *protestants*; beaucoup de *mahométans* habitent les bords de la mer Noire et les régions caucasiennes.

POSSESSIONS.

Asie russe ou Sibérie; Amérique russe.

ASIE.

I.

GÉOGRAPHIE PHYSIQUE.

Situation et divisions.

L'Asie, située entre 24° longitude E. et 172° longitude O., entre l'équateur, et 78° latitude septentrionale, comprend au N., la *Sibérie* ou *Russie d'Asie;* au centre, la *Turquie d'Asie*, la *Perse* (subdivisée en Perse propre, Hérat, Kaboul ou Afghanistan, Beloutchistan), le *Turkestan*, l'empire *Chinois*, l'empire du *Japon;* au S., l'*Arabie*, l'*Inde en deçà du Gange* ou *Indostan* (subdivisé en empire Anglo-Indien, royaumes du Sindhia et du Népal, confédération des Seikhs, principauté du Sind, etc.), l'*Inde Transgangétique* ou *Indo-Chine* (subdivisée en possessions anglaises, empires des Birmans et d'Anam, royaume de Siam, Malacca indépendant, etc.).

Limites et dimensions.

Au N., la mer de Marmara, la mer Noire, les monts Caucase, l'océan Glacial; à l'E., le Grand Océan; au S., la mer de la Chine et l'océan Indien (parties du Grand Océan); à l'O., le détroit de Bab-el-Mandeb, la mer Rouge, l'isthme de Suez, la mer Méditerranée, la mer de l'Archipel, le détroit des Dardanelles et celui de Constantinople, la mer Caspienne, le fleuve et les monts Oural, le fleuve Kara.

La plus grande longueur de l'Asie, depuis le cap Oriental sur le détroit de Behring jusqu'au détroit de Bal-el-

Mandeb, est d'environ 10,000 kil.; sa plus grande largeur est d'environ 7,600, du cap Septentrional ou Severovostochnoï au cap Romania, considéré comme l'extrémité méridionale de la presqu'île de Malacca.

Mers intérieures,

Golfes et Détroits principaux.

Formés par l'*océan Glacial arctique*. Golfes de *Kara*, d'*Obi*, d'*Ienisseï*, *etc.*, en Sibérie.

Formés par le *Grand Océan*. Mer de *Behring*, qui communique à l'océan Glacial par le détroit de *Behring*; golfe d'*Anadyr* en Sibérie; mer d'*Ochotsk*, dont les entrées principales sont les détroits de la *Boussole*, de *Lapérouse* et de la *Manche de Tatarie*; cette mer avance dans les terres de Sibérie le golfe de *Penjiskaia*.

Mer du *Japon* avec le golfe de *Corée*, mer *Bleue*, mer *Jaune*, sur les côtes de l'empire Chinois. Le détroit de *Corée* joint la mer Bleue à la mer du Japon.

Mer de *la Chine*, qui communique avec la mer *Bleue* par le *canal de Formose* et qui forme les golfes de *Tonquin* et de *Siam*, sur les côtes de la Chine et de l'Inde Transgangétique.

Mer *des Indes* ou *océan Indien*. La mer de Chine est jointe à cet océan par les détroits de *Malacca* et de *Singapour*; la mer des Indes forme sur les côtes méridionales de l'Asie les grands golfes de *Bengale* et d'*Oman*, qui à leur tour font avancer dans les terres, le premier, le golfe de *Martaban*, le second, le golfe de *Cambaye* et le golfe *Persique*, précédé du détroit d'*Ormus* ou d'*Ormouz*. Le détroit de *Palk*, entre l'île de Ceylan et le continent, est l'entrée occidentale du golfe de Bengale. L'océan Indien forme en outre, sur les côtes d'Asie et d'Afrique, le golfe d'*Aden*, et la mer *Rouge* ou *golfe Arabique*, précédé du détroit de *Bab-el-Mandeb*.

Formés par l'*océan Atlantique*. Mer *Méditerranée*, avec les golfes d'*Alexandrette* ou de *Scanderoun*, de *Satalieh*, de *Makry*, de *Scala-Nova*, de *Smyrne*, d'*Adramity*, tous sur les côtes de la Turquie d'Asie.

Mer de *Marmara* et mer *Noire*, également sur les côtes de la Turquie d'Asie.

Iles principales.

Dans l'océan Glacial : archipel de *Siaïkov* ou *Nouvelle-Sibérie*, à la Russie.

Dans le Grand Océan : archipel des *Kourilles*, qui appartiennent les unes à la Russie, les autres au Japon; île *Tarakaï* ou *Sakhalian*, à la Chine et au Japon; archipel du *Japon;* archipel de *Lieou-Kihieou;* île de *Formose* et île d'*Haï-nan.*

Dans l'océan Indien : archipels de *Nicobar* et d'*Andaman;* archipels des *Maldives* et des *Lakedives.*

Dans la mer Méditerranée : île de *Chypre* et l'archipel des *Sporades*, dont les principales sont *Rhodes*, *Stanco* (ancienne *Cos*), *Patmo*, *Samo*, *Chio* ou *Khio*, *Psara*, *Metelin* (ancienne *Lesbos*).

Presqu'îles et isthmes.

Le Grand Océan, en pénétrant dans l'intérieur des côtes méridionales de l'Asie, y dessine un grand nombre de presqu'îles remarquables, telles que l'*Arabie*, la presqu'île du *Dekan*, partie méridionale de l'Indostan, la presqu'île de *Malacca*, jointe au continent par l'isthme de *Kraw*, enfin la *Corée* et le *Kamtchatka.*

Nous citerons encore la *Turquie d'Asie*, entourée de trois côtés par la Méditerranée, les mers de l'Archipel et de Marmara, et la mer Noire.

Caps principaux.

Sur l'océan Glacial arctique : le cap *Severovostochnoï* ou *Septentrional.*

Sur le Grand Océan : cap *Oriental;* cap *Lopatka*, pointe du Kamtchatka; cap *Tamdjong-Bourou*, extrémité méridionale de la presqu'île de Malacca; cap *Romania*, à l'O. du précédent; cap *Comorin*, pointe de l'Indostan, et cap *Ras-el-Gat*, en Arabie.

Montagnes.

Au centre de l'Asie s'élève un vaste plateau ou plutôt une grande masse de plateaux soutenus ou couronnés par de hautes chaînes de montagnes dont les longues branches courent dans toutes les directions, mais surtout au S.-E. jusqu'à l'extrémité de la presqu'île de Malacca, et vers le N.-E., jusqu'au cap Oriental. C'est du pied de ces chaînes que partent les plus grands fleuves de l'ancien continent; c'est aussi là que se trouvent les plus hautes montagnes du globe.

Le N. de l'Asie, c'est-à-dire presque toute la Sibérie, n'est qu'une immense plaine marécageuse, ou steppe couverte, pendant la plus grande partie de l'année, d'une couche épaisse de neige et de glace.

Le terrain est généralement très-élevé à l'O., au S.-O. et au S., où s'étendent plusieurs autres plateaux remarquables et des massifs considérables de montagnes.

Balbi a classé toutes les montagnes de l'Asie en cinq systèmes :

1°. Système *Oriental* ou *Altaï-Himalaya*, du nom des deux groupes principaux qui le terminent le premier au N., le second au S. Ce système se développe presque tout entier sur le sol de l'empire Chinois; il renferme le désert sablonneux de *Gobi*, le désert *Central* et quelques autres sur les plateaux de la Mongolie, du Tibet et du Turkestan chinois; les cours d'eau qui arrosent ces plateaux se jettent dans un grand nombre de lacs sans issue apparente. Voici les différents groupes qui font partie du système *Oriental :*

Groupe de l'*Altaï*, divisé en *Grand-Altaï* et en *Petit-Altaï*, sur les frontières de la Sibérie; cette dernière chaîne prend à l'E. le nom de *Tangnou-oola*. Les chaînes du *Tarbagataï* et de l'*Oulouk-tagh* font partie de ce groupe, auquel se rattachent aussi, à l'E., les monts *Iablonoï* et les monts *Stanovoï*, jusqu'au détroit de Behring.

Groupe du *Thian-chan* ou mont *Céleste*, au centre de l'Asie ; le *Bogdo*, le *Mous-tagh*, l'*In-chan* ou *Gadjar*,

qui couvre au N. le fleuve Houang-ho, le *King-khan-oola* et les montagnes de la *Corée* en font partie.

Groupe du *Kuen-lun*, sur le sol du Tibet, de la Chine propre et de l'Inde Transgangétique, lié au précédent par la chaîne du *Bolor* ou *Belour-Tagh*, dont la direction court du N. au S. Les chaînes les plus remarquables de ce groupe sont, après les *Thsoung-ling*, celles qui courent vers le S.-E. et vers l'E., sur le sol de l'empire Chinois et de l'Inde Transgangétique.

Groupe de l'*Himalaya*, au N. de l'Indostan, rattaché au groupe du Kuen-lun, par la suite du *Bolor;* sa partie occidentale prend le nom d'*Hindou-koh*, et tournant brusquement vers le S., se prolonge à travers l'Afghanistan, sous celui de monts *Brahouisk*. C'est à l'Himalaya qu'appartiennent les plus hautes montagnes de la terre; le sommet du *Tchamoulari* est à 7,821 m. au-dessus du niveau de la mer, et celui du *Dhawalagiri* à 7,088 m.

Groupe *Japonais* ou *Maritime*, renfermant toutes les sommités des îles qui longent la côte orientale de l'Asie, depuis le cap Lopatka jusqu'à l'île Formose.

2°. Système des *Gates* ou *Ghattes*, tout entier sur le sol de l'Indostan.

3°. Système *Ouralien*. La chaîne principale, qui porte à son extrémité septentrionale le nom de mont *Poyas*, sépare, comme nous l'avons vu, sous le nom d'*Oural*, l'Europe de l'Asie.

4°. Système *Tauro-Caucasien* ou *Occidental*, qui se développe sur le sol de la Turquie d'Asie et de la Perse. Les chaînes principales de ce système sont le *Caucase*, entre la mer Caspienne et la mer Noire; le *Taurus* et l'*Anti-Taurus*, dans l'ancienne Asie-Mineure; l'*Almadag* ou chaîne *Amanique*, à laquelle se rattachent le *Liban* et l'*Anti-Liban;* ensuite, à l'E., la chaîne qui passe entre les deux lacs de Van et d'Ormiah, et à laquelle appartiennent les monts *Elvend* et les monts *Baktiari* ou *Bakhtery;* enfin celle qui se détache du mont *Ararat*, et qui court au S. de la mer Caspienne, sous

le nom de monts *Elbour*, et plus loin monts du *Khoraçan*.

5°. Système *Arabique*, en Arabie; peu connu.

Volcans.

Cinq volcans dans la presqu'île du Kamtchatka; deux dans le groupe du *Thian-chan* : ce sont les volcans les plus éloignés de la mer; plusieurs autres dans les îles Kourilles, dans celles du Japon, etc.

Fleuves et lacs principaux. Bassins.

Nous savons déjà que la surface de l'Asie appartient à trois bassins d'océan et à plusieurs bassins intérieurs de lacs, savoir : au N., bassin de l'*océan Glacial;* à l'E. et au S., bassin du *Grand Océan;* à l'O., bassin de l'*océan Atlantique*, par la Méditerranée, la mer de l'Archipel et la mer Noire; et enfin, vers l'O. et au centre, bassin intérieur de la mer *Caspienne*, du lac *Aral*, etc. Voici quels sont les fleuves et les lacs principaux sur chacun de ces bassins.

I. Grand bassin de l'océan Glacial. — Séparé des bassins intérieurs de la mer Caspienne, du lac Aral et autres lacs, par les monts *Oural*, l'*Oulouk-tagh*, l'*Altaï*, le *Tangnou-oola*, les monts *Hongour;* et du bassin du Grand Océan, par les monts *Iablonoï* et *Stanovoï;* il comprend presque toute la Sibérie. Les fleuves les plus remarquables sont l'*Ob* ou *Obi*, dont la branche principale est l'*Irtyche*, qui vient de l'empire Chinois, traverse le lac *Dzaïsang*, reçoit à sa gauche l'*Ichim* et le *Tobol*, et à sa droite l'*Obi* proprement dit, ainsi que les eaux du lac, ou plutôt de l'immense marais de *Tchany;* le *Ienisseï*, sa branche principale, sous le nom d'*Angara* ou *Toungouska supérieure*, sort du lac *Baïkal* (la *Selenga*, qui vient de l'empire Chinois et entre dans ce lac, doit être regardée comme la partie supérieure de l'Angara, et, par conséquent, du Ienisseï; l'Angara reçoit à sa gauche le Ienisseï propre, qui a pour affluent, à sa droite, la *basse Toungouska*). Plus, à l'E., coulent la *Léna* et la *Kolyma*.

II. Grand bassin du Grand Océan. — Ce bassin renferme toute la partie orientale et méridionale de l'Asie; il est séparé du bassin de l'océan Glacial par les monts *Iablonoï* et *Stanovoï*, et des bassins intérieurs de lacs par le *King-khan-oola*, l'*In-chan*, différentes chaînes du *Kuen-lun*, par le *Mous-tagh*, le *Thsoung-ling*, l'*Hindou-koh*, les *Brahouisk*, par les monts *Bakhtery*, *Elvend* et différentes chaînes du *Taurus*, se liant au *Caucase*. Le Taurus et la chaîne qui court le long de la Méditerranée, sous le nom d'*Alma-dag* et d'*Anti-Liban*, le séparent du grand bassin de l'océan Atlantique (Méditerranée, Archipel, mer de Marmara, mer Noire), et du bassin intérieur de la mer Morte. La partie asiatique du bassin du Grand Océan est arrosée :

En Sibérie, par l'*Anadyr*, qui se rend dans la mer de Behring;

Dans l'empire Chinois, par l'*Amour* ou *Sakhalian*, qui porte ses eaux dans la mer d'Ochotsk; le *Houang-ho* ou fleuve *Jaune*, et le *Yang-tse-kiang* ou fleuve *Bleu*, dans lequel se dégorgent les lacs *Thoungting* et *Phô-yang*; enfin, par le *Si-kiang*, tributaire de la mer de Chine;

Dans l'Inde Transgangétique, par le *Maykaoung* ou *Menam-kong* ou fleuve *Cambodje*, et le *Menam* ou fleuve de *Siam*, tous deux tributaires de la mer de Chine; le *Salouen* ou *Thaleayn*, le *Sitang* ou *Zittang*, et l'*Iraouady*, qui se jettent dans le golfe de Martaban;

Dans l'Indostan, parmi les tributaires du golfe de Bengale, nous remarquerons le *Brahmâpoutrâ*, qui descend du Tibet dans l'empire Chinois, et mêle ses eaux à celles du *Gange*; le *Gange*, qui forme à son embouchure une multitude de branches, dont les principales sont l'*Hougly* et le *vrai Gange*, et qui a pour principal affluent la *Djamna* ou *Jummah*; le *Mahanaddy* ou *Cuttak*; enfin le *Godavery*, le *Kistnah* et le *Kavery*; on peut citer encore la *Narmada* ou *Nerbuddah*, qui débouche dans le golfe de Cambaye;

Dans l'Indostan et le Kaboul, l'*Indus* ou *Sind*, qui sort du petit Tibet dans l'empire Chinois; son prin-

cipal affluent est le *Pandjnad*, formé de plusieurs rivières, dont la plus remarquable est la *Setledje*; l'*Indus* se jette dans le golfe d'Oman;

Enfin, dans la Turquie d'Asie, le *Tigre* et l'*Euphrate*, formant à leur jonction le *Chat-el-Arab*.

III. Grand bassin de l'Océan Atlantique. — (Mer Méditerranée, de l'Archipel, de Marmara et mer Noire.)

Ce bassin, qui comprend presque toute la Turquie d'Asie, est séparé du bassin de la mer Caspienne par des chaînes du Caucase et du Taurus, et du bassin du Grand Océan par le *Taurus*, l'*Alma-dagh* et l'*Anti-Liban*. Le *Liban*, le *Mont-Thabor* et les montagnes de la Palestine le séparent du bassin intérieur de la mer Morte. Ses fleuves les plus remarquables sont l'*Axi* ou *Aasi* (ancien *Oronte*), le *Mendres* ou *Meïnder* (ancien *Méandre*), le *Sakaria* et le *Kizil-Irmak* (ancien *Halys*).

IV. Bassins intérieurs de lacs. — Le lac ou mer *Caspienne* reçoit l'*Oural*; le *Kour*, grossi de l'*Aras*, qui reçoit les eaux du lac *Sivan* ou d'*Erivan*; l'*Ossa* ou *Tedjen* ou *Tedzen*, qui vient des montagnes du Khoraçan.

Le lac *Aral* reçoit le *Sihoun* ou *Sir-Daria*, et le *Djioun* ou *Amou-Daria*. Nous rappellerons ici que le fond du bassin intérieur de la Caspienne et de l'Aral est au-dessous du niveau de l'Océan, et que ce bassin offre l'aspect d'une immense excavation.

Les autres bassins intérieurs les plus remarquables sont : sur les plateaux au centre de l'Asie, ceux du lac *Lob* ou *Lop*, qui reçoit le *Tarim* ou *Erghéou*; du lac *Balkhachi-noor*, dans lequel se rend l'*Ili*; du lac *Khoukou-noor* et du lac *Tengri-noor*, qui ne reçoivent que de petits cours d'eau;

Dans l'Afghanistan, le lac *Zérah*, qui reçoit l'*Helmend*;

Dans la Perse, le lac *Ourmiah*;

Dans la Turquie d'Asie, en Arménie, le lac *Van*; et en Syrie, la mer *Morte* ou lac *Asphaltite*, qui reçoit le *Jourdain*; aucun poisson ne peut vivre dans les eaux bitumineuses de ce lac, et ses bords sont dépourvus de toute végétation.

Déserts.

Nous avons déjà parlé du désert sablonneux de *Gobi* et du désert *Central* dans la partie N. de l'empire Chinois; il s'en trouve plusieurs autres dans le Turkestan et en Perse; mais les plus remarquables sont les grands déserts de Syrie et d'Arabie, où règne le vent terrible nommé *samiel*, et qui sont, comme le Sahara d'Afrique, de vastes mers de sable brûlant.

Aperçu général sur le climat et les productions naturelles de l'Asie.

CLIMAT.

Région septentrionale (Sibérie). — Le froid est tellement excessif entre le 62e degré de latitude et l'océan Glacial, que le mercure y gèle souvent : de septembre en juillet, les rivières ne sont plus navigables. Le froid est moins intense entre 50 et 62°; mais les glaces, qui commencent à paraître à la fin d'octobre, ne sont entièrement fondues qu'à la fin de mai.

Région centrale. — Au centre, du 30e au 50e degré de latitude (Mongolie, Tibet et toutes les provinces N.-O. de la Chine, Turkestan), un été brûlant succède à un hiver rigoureux de huit mois, et échauffe les sables de ces contrées généralement désertes et dépourvues de végétation.

A l'E. (Mandchourie, Corée, moitié de la Chine propre), la partie septentrionale éprouve des hivers assez rigoureux; la température est douce sur les côtes; les chaleurs sont fortes et les pluies rares dans la partie S.

A l'O. (Kaboul, Hérat, Perse, Turquie d'Asie.) Dans cette partie de l'Asie, on éprouve d'assez grandes chaleurs pendant les trois mois de l'été; la température est douce le reste de l'année.

Région méridionale. — (S. de la Chine propre, Indes, Beloutchistan, partie S. de la Perse, Arabie.) Ces pays ne connaissent que deux saisons: la sèche ou été, et la

pluvieuse ou printemps. Les chaleurs y sont assez fortes, sans être excessives, comme au centre de l'Afrique. De brusques changements de vents et des tempêtes violentes règnent, à la fin de la saison pluvieuse, dans l'Indostan, et principalement sur les côtes.

PRODUCTIONS NATURELLES.

Minéraux.

Diamants. — Sibérie, Indostan.

Pierres précieuses. — Sibérie, Chine, Perse, Turkestan, Indes.

Or. — Sibérie, Japon, Chine, Indes.

Platine. — Sibérie.

Argent. — Sibérie, Chine, Japon, Turquie d'Asie.

Cuivre et fer.— Sibérie, Japon, Chine, Perse, Turquie d'Asie, Indes.

Plomb.—Sibérie, Japon, Perse, Turquie d'Asie, Siam, Arabie.

Étain. — Chine, Siam, presqu'île de Malacca, An-nam, Indostan.

Mercure. — Chine, Japon, île de Ceylan.

Houille. — Chine, Indostan.

Sel. — Sibérie, Chine, Perse, Turquie d'Asie, Indes, Arabie.

Végétaux et animaux.

Région septentrionale.— Bassin de l'océan Glacial. Les *mousses* et les *lichens* sont les seuls végétaux qu'on trouve au delà du cercle polaire. Le *sapin* s'avance jusqu'au 60e de latitude; le *pin*, à haute taille, domine dans les plaines humides; les bords des fleuves sont couverts d'immenses forêts de *peupliers*, d'*ormes*, d'*érables* et de *bouleaux*. Le *chêne*, le *tilleul*, le *merisier à grappes*, le *prunus fruticosa*, d'où l'on tire une sorte de vin, le *peuplier blanc* et le *peuplier baumier*, sont communs dans la partie méridionale de la Sibérie, qui récolte de l'*ellébore noir*, de l'*orge* et du *millet*.

Une multitude d'animaux à fourrures, les *martres*, les *hermines*, les *renards bleus*, *noirs*, *argentés*, les *écureuils petit-gris*, les *loutres*, les *ours noirs*, les *ours*

blancs, les *manouls à longue soie*, etc., vivent dans cette région, que parcourent aussi les *rennes* et les *élans*. La pêche des *phoques* y est très-active.

Région centrale. — Bassins particuliers des lacs du centre. Cette partie de l'Asie fournit presque toute la *rhubarbe* qu'on trouve dans le commerce. Des *chevaux sauvages*, des *antilopes*, des *tigres*, des *égagres* ou chèvres sauvages, errent sur les plateaux déserts de cette région.

Région méridionale et partie S. de la région centrale. — Bassins du Grand Océan et de la Méditerranée. La zone méridionale de l'Asie est, sans contredit, la partie du globe la plus riche en espèces animales et en végétaux. Nous nous contenterons de citer le *cotonnier*, la *canne à sucre*, le *riz*, le *muscadier*, le *poivrier*, le *giroflier*, le *gingembre*, le *tamarinier*, le *ricin*, le *séné*, la *cannelle*, le *camphrier*, le *bambou*, cultivés surtout dans les Indes; le *café* et le *balsamier*, principalement en Arabie; le *thé*, en Chine et au Japon; l'*arbre à suif*, l'*arbre à vernis* et une espèce d'*arbre à cire*, également en Chine; le bois de *tek* et de *sandal*, en Cochinchine, dans la presqu'île de Malacca et sur le Gange; la *casse odorante*, plus particulièrement dans la presqu'île de Malacca; les arbres à *gomme* (gomme arabique, gomme adragant), en Syrie et en Arabie; les *cèdres* du Liban, en Syrie. Nous ferons remarquer, en outre, que le caractère de la végétation n'est plus le même dans les pays compris entre la Méditerranée, la mer Noire, la mer Caspienne et le golfe Persique : là croissent les *chênes*, les *marronniers*, les *tilleuls*, les *vignes*, les *oliviers* et à peu près tous les végétaux de l'Europe, dont un grand nombre sont originaires de cette contrée.

Parmi les mammifères de cette région, nous nommerons l'*éléphant*, le *rhinocéros unicorne*, le *chameau*, le *dromadaire*, les *bœufs sauvages*, les *buffles*, les *cerfs*, les *antilopes*, les *moutons*, les *chèvres du Tibet*, les *chevaux arabes* et *persans*, les *tapirs* de Malacca, les *tigres*, les *léopards*, les *panthères*, les *lions*, les *orangs*, les *gibbons*, etc. Des *crocodiles*, des *gavials* et des *rep-*

tiles nombreux vivent dans les Indes ; les *carets* et les *tortues franches* fréquentent la côte de Coromandel. Toute la région indienne est peuplée d'*oiseaux* magnifiques, tels que les *faisans*, les *paons*, les *argus*, les *oiseaux de paradis*, les *perroquets*, etc. ; les mers et les fleuves nourrissent des *poissons* d'une chair excellente, et, parmi les *mollusques*, la *pintadine*, qui fournit la nacre et les perles les plus estimées, et la *placune vitrée*, dont les écailles servent de vitres dans l'empire Chinois. On sait que les *vers à soie* sont originaires de Chine ; un nombre prodigieux de ces insectes sont élevés dans cette contrée, au Japon, dans les Indes, en Perse et dans la Turquie d'Asie.

II.

GÉOGRAPHIE POLITIQUE.

SIBÉRIE

OU

RUSSIE D'ASIE.

Limites. — Au N., l'océan Glacial; à l'E., le détroit et la mer de Behring; au S., la mer d'Ochotsk, l'empire Chinois, le Turkestan; à l'O., la Russie d'Europe.

Population. — La population de ce vaste pays ne s'élève guère au-dessus de 2,000,000 d'habitants. Parmi les peuples qui l'habitent, on distingue les *Samoyèdes*, les *Ostiaks*, les *Tongouses*, les *Yakoutsk*, les *Kirghis*, les *Turks* et les *Mongols*.

Division administrative. — Gouvernements de *Tobolsk*, de *Tomsk*, de *Ienisseïsk* et d'*Irkoutsk*. Provinces d'*Omsk* et d'*Yakoutsk*, districts d'*Ochotsk* et de *Kamtchatka;* pays des *Tchoutchi* ou *Tchoukotz*, et pays des *Kirghis*.

Situation hydrographique. — *Bassin de l'océan Glacial.* Une partie S.-E., dans laquelle se trouve le Kamtchatka, verse ses eaux dans le *Grand Océan*.

Villes principales.

Tobolsk, 25., sur la droite de l'Irtich, près de son confluent avec le Tobol. Centre du commerce de la Russie d'Asie avec la Russie d'Europe; lieu de passage des

marchandises venant de Chine; entrepôt des pelleteries de la couronne. Tanneries, fabriques de savon, instruments de chirurgie.

Irkoutsk, 20., sur l'Angara, non loin du lac Baïkal. Entrepôt du commerce de la Russie avec la Chine. Comptoir de la compagnie russe d'Amérique; les assortiments des fourrures d'Amérique et de Sibérie se font dans les magasins de cette compagnie. Irkoutsk possède plusieurs fabriques de draps, savon, toiles, cuirs, etc.

Kiakhta, petite ville dans le gouvernement d'Irkoutsk, sur la frontière chinoise. C'est le seul point où se fassent les échanges entre la Sibérie et la Chine. Foire célèbre au mois de décembre; fortes maisons de commerce.

Tomsk, 9., sur l'Obi et sur la route de Chine. Tanneries, étoffes imprimées; nombreuses mines d'argent, et forges de cuivre et de plomb dans son gouvernement.

Yakoutsk, 3., sur le Lena. Grande exportation de belles fourrures; comptoir de la compagnie américaine; plusieurs foires considérables.

Omsk, 7. Place forte sur l'Irtich.

Ochotsk, 1. Port sur la mer de ce nom. Entrepôt des provisions de la compagnie américaine et du commerce du Kamtchatka.

Petropavlosk ou *Avatcha*, ou *Port Saint-Pierre-et-Saint-Paul*. Bon port sur la côte S.-E. du Kamtchatka.

Autres villes.

Kolivan et *Barnaoul*, connues par leurs mines d'argent. *Kolivan* a en outre une grande manufacture d'ouvrages en porphyre et en jaspe. — *Nertschink*, sur l'Amour; dans le gouvernement d'Irkoutsk; c'est le ch.-l. d'une contrée riche en mines d'argent et de plomb. — *Ienisseïsk*, 6., sur le fleuve du même nom. — *Oustié-Olenskoïé*, misérable village que l'on regarde comme l'habitation la plus septentrionale de l'ancien continent.

Aperçus généraux.

Productions naturelles. — Les monts Oural renferment de grandes richesses minérales; ils fournissent

de l'*or*, de l'*argent*, du *platine* et du *diamant*. La Sibérie exploite aussi des mines d'excellent *fer*, de *cuivre*, de *plomb*, de *zinc* et de *sel gemme*; on y trouve des *topazes*, des *émeraudes*, du *porphyre* et beaucoup d'*ossements fossiles* de monmouth.

La partie S. seulement est propre à la culture; on y recueille de la *rhubarbe*; le gouvernement de Tomsk fournit du *thé*. On trouve dans le commerce des *noix de cèdre* de Sibérie.

Rennes, *bœufs*, *moutons* tartares à queue grasse, *chevaux* mongols. La *zibeline*, l'*hermine*, le *castor*, le *renard* de diverses couleurs, le *petit-gris*, la *loutre*, l'*ours blanc* et l'*ours noir* sont les principaux animaux à fourrures. *Cygnes*, *oies* et *canards* sauvages donnant un duvet estimé; *baleines* et *phoques* sur les côtes; les *phoques* se trouvent aussi dans le lac Baïkal.

Industrie et commerce. — L'industrie consiste principalement dans l'exploitation des mines; viennent ensuite les usines de fer et de cuivre, la chasse, la pêche, les fabriques de cuir, etc.

Les relations de la Sibérie avec l'Europe ont lieu par l'intermédiaire de la Russie.

La Sibérie envoie à Moscou, par Tobolsk, *fourrures*, *métaux*, *ossements de monmouth*, *dents de morses*, *castoreum*, articles de Chine et du Turkestan; elle tire de la Russie d'Europe des objets manufacturés et de luxe. Elle donne des *fourrures* à l'empire Chinois et en reçoit du *thé*, des *soieries*, des *cotonnades*, de la *porcelaine*, du *musc* et de la *rhubarbe*.

Le commerce avec le Turkestan et la Boukharie se fait surtout par Orembourg sur l'Oural.

Religion. — *Chrétiens grecs*, *chrétiens arméniens*, *mahométans*, *boudhistes*, *juifs*, *idolâtres*.

TURQUIE D'ASIE

AVEC L'ILE DE CHYPRE.

Limites. — Au N., le détroit des Dardanelles, la mer de Marmara, le détroit de Constantinople et la mer Noire; à l'E., l'Asie russe, la Perse; au S., l'Arabie, la mer Méditerranée; à l'O., la mer de l'Archipel.

Population. — 12,500,000 habitants.

Division administrative. — La Turquie d'Asie est divisée en 20 gouvernements ou *eyalets*, subdivisés en *sandjaks*. L'usage a consacré depuis longtemps la division de la Turquie d'Asie en six régions géographiques; ce sont : 1° l'*Asie-Mineure* ou *Anadoli* avec la Caramanie; 2° l'*Arménie;* 3° le *Kurdistan;* 4° l'*Irak-Arabi;* 5° l'*Aldjezyreh* ou *Mésopotamie;* 6° la *Syrie* ou *Scham*. (La Syrie avec le sandjak d'Adana dans l'Anadoli ont été cédés au pacha d'Égypte.)

Situation hydrographique. — 1°. *Sur les bassins de la Méditerranée, de l'Archipel, de la mer Marmara, de la mer Noire et du golfe Persique :* l'Anadoli.

2°. *Sur les bassins de la mer Noire, de la mer Caspienne et du golfe Persique* (Grand Océan) : l'Arménie.

3°. *Sur le bassin du golfe Persique :* le Kurdistan, l'Irak-Arabi et l'Aldjezyreh.

4°. *Sur les bassins de la Méditerranée, du golfe Persique et le bassin intérieur de la mer Morte :* la Syrie.

Villes principales.

Smyrne ou *Izmir* (Anadoli), 130. Bon port sur le golfe du même nom, vaste et excellente rade. Presque toutes les nations de l'Europe y ont des comptoirs. Le français est la langue du quartier des Francs, habité par les Anglais, les Français, les Italiens et les Hollandais; l'italien, en usage dans tous les ports du Levant, est aussi parlé à Smyrne. Exportation de soie filée, de coton brut et filé, d'une quantité considérable de fruits secs, de drogues, de poils de chameaux, de produits du

Levant, de cire, d'ambre, de poil de chèvre d'Angora, etc.—Consul général de France. Journal français.

Scala-Nova ou *Kouch-Adasi* (Anadoli), 20. Un des ports les plus commerçants de la côte.

Scutari, 35., sur le détroit de Constantinople (*Voir* Constantinople).

Brousse ou *Prusa* (Anadoli), 100. Commerce en soie, soieries, toiles. Son port est *Moudania*, sur la mer de Marmara.

Boli (Anadoli), 50. Étoffes de coton et cuirs; passage ordinaire des caravanes qui vont à Constantinople.

Koutaieh, 50. Siége du beylerbey de l'Anadoli.

Kara-Hissar (Anadoli), 60. Immense récolte d'opium, travail de la laine, tapis.

Konieh, ancien *Iconium*, 30., chef-lieu de la Caramanie. Maroquins et cuirs.

Angora (Anadoli), 35 ou 40. Châles, camelots de poils de chèvre dont la finesse égale celle de la soie.

Tokat (Anadoli), 100. Toiles, étoffes de coton et de soie, tapis, beaucoup de vaisselle de cuivre. Tokat est le point central d'un grand nombre de caravanes.

Trébizonde, 50. Port et excellente rade sur la mer Noire. Exportation de cuivre, cuirs, soie de bonne qualité, vins, dattes et autres fruits. Relations très-étendues avec la Russie, la Perse et les provinces ottomanes. Importation d'épiceries, drogueries, quincaillerie, produits d'Europe. — Consul de France.

Tarsous, 30., dans l'eyalet d'Adana. Port sur la Méditerranée. Grande exportation de coton, cuivre, cire, noix de galle et marchandises d'Égypte. — Consul de France.

Erzeroum (Arménie), 100. Ustensiles de cuivre, sabres les meilleurs de l'empire.

Diarbekir, 60., sur la droite du Tigre. Étoffes de soie et de coton, toiles, maroquins, objets en cuivre. Commerce de transit.

Moussel ou *Mossoul*, 60., sur le Tigre. Étoffes de coton. Cette ville a donné son nom à la mousseline.

Bagdad (Irak-Arabi), 100., sur le Tigre. Centre du

commerce de l'Asie ottomane avec l'Arabie, la Perse, l'Inde et le Turkestan. Sa coutellerie, fabriquée avec l'acier de l'Inde, est supérieure à celle de Damas. De nombreuses caravanes s'y rendent de Smyrne, d'Alep et de plusieurs autres points de la Turquie d'Asie. Étoffes de soie et savon.

Bassora ou *Bassra* (Irak-Arabi), 60. Port sur la droite du Chat-el-Arab. Ses bazars sont, comme ceux de Bagdad, toujours remplis de marchandises venant des Indes, de la Perse, de l'Arabie et de l'Europe. Factorerie anglaise.

Alep (Syrie), 150. Étoffes de soie et de coton, tapis, café, tabac. La France tire d'Alep, par les ports d'Alexandrette et de Latakieh, noix de galle, cire, gomme, étoffes de soie et de coton, café, tabac, etc., et lui fournit drap de Languedoc, sucre, cochenille, indigo, bonnets du Levant, coton filé, etc. Les marchandises se transportent à l'intérieur par caravanes. Sept comptoirs français. — Consul de France.

Alexandrette ou *Scanderoum* (Syrie), au fond du golfe de ce nom, à 110 kil. d'Alep, dont elle est le principal port.

Damas (Syrie), 140. Lames de sabres d'excellente trempe, ouvrages en acier et en nacre, belles soieries, eau de rose, excellents fruits. Caravanes pour Alep et Bagdad. Damas est le rendez-vous des pèlerins de la Mecque. — Agent consulaire de France.

Baïrout ou *Beyrout* (Syrie), 10. Port d'arrivage des marchandises pour la Syrie, el particulièrement pour Damas; son commerce consiste en soie écrue, coton filé et cotonnades; la soie écrue se porte à Damas, à Alep, au Caire et en Europe.

Acre ou *Saint-Jean-d'Acre* (Syrie), 20. Port étroit, peu profond, et cependant le meilleur de la côte; exportation de coton et de riz. — Consul de France.

Jérusalem (Syrie), 30. Ancienne capitale de la Judée; berceau du christianisme. Un grand nombre de pèlerins s'y rendent encore pour visiter les saints lieux.

Tripoli-de-Syrie ou *Tarablos*, 16. Port sur la Médi-

terranée. Exporte soie, cire, éponges, noix de galle, coton; importe de France, drap, bonnets du Levant, cochenille, indigo, sucre, etc. — Consul de France.

Autres villes.

Dans l'Anadoli :

Manissa ou *Magnésie*, 40. Grande plantation de safran, étoffes de coton. — *Guzel-Hissar*, 30. Étoffes de coton, drap. — *Sivas* ou *Sebaste*, sur le Kizil-Irmak. Dans les environs grande exploitation de mines de cuivre. — *Amasie*, 40. ou 50., au N.-O. de Tokat. Toiles. — *Kai-Sarieh*, ancienne *Césarée de Cappadoce*, 20., dans la Caramanie. Maroquins. — *Marcivan*, 15., près d'Amasie. Mines de cuivre. — *Adana*, 30., ch.-l. de l'eyalet de ce nom cédé au pacha d'Égypte. — *Ak-Cheher*, 50., sur un lac au N.-O. de Konieh.

Dans l'Arménie :

Van, 40., sur le lac de ce nom.

Dans la Syrie :

Hamah, 40., sur l'Axi. Ses environs sont très-fertiles. — *Antakieh*, 12., ancienne Antioche, et *Hems*, 20. Toutes deux sur l'Axi. — *Bir*. Principal point de passage de l'Euphrate.

Dans l'Aldjezyreh :

Orfa, ancienne *Édesse*, 50., entre l'Euphrate et le Tigre. Maroquins.

Dans l'Irak-Arabi :

Hilla ou *Hella*, 7., sur la droite de l'Euphrate près des ruines de Babylone.

Sur la mer Noire, de l'E. à l'O. :

Sinope, 10. Bon port et bonne rade. Chantiers et bois de construction. — *Erekli* ou *Héraclée*, 5. Exporte soie, fil de lin, cire, bois de construction.

Sur la mer de Marmara :

Iznik-Mid ou *Ismid*, ancienne Nicomédie, 8., sur le golfe du même nom. — *Moudania*, 20. Port de Brousse.

Sur la mer de l'Archipel :

Boudroun, anciennement Halicarnasse. Construction de frégates et autres navires pour la marine ottomane. — *Metelin* ou *Castro*, sur l'île de Metelin. — *Rhodes*, sur l'île de Rhodes. Excellent port.

Sur la mer Méditerranée à partir de l'O. :

Satalieh ou *Adalia*, 15. Commerce actif. — *Latakieh* ou *La-*

taquie (Laodicée), 5. Un des ports d'Alep. — *Seyde* (Sidon), 8. Un des ports de Damas; exporte soie, coton écru et filé; plusieurs maisons françaises. — *Jaffa* (Joppé), 5. Peu de commerce.

ILE DE CHYPRE.

Cette île, cédée au pacha d'Égypte, produit des *vins* excellents, du *coton*, de la *soie*, des *oranges*, des *figues* et autres fruits, du *miel*, des *grains*, de l'*alizari*, du *bois de Rhodes* ou *de rose*, de la *terre d'ombre*, etc.

Nicosie, 16., capitale.

Larnaka, 5. Port. Consul de France.— *Famagouste*. Port autrefois très-important.

Aperçus généraux.

Productions naturelles. — Beaucoup de minéraux; le *cuivre* et le *fer* sont les seuls exploités. *Sel*, *asphalte* et *bitume de Judée*, *alun*, *terre d'ombre*.

Sol très-fertile, mais mal cultivé, vastes *prairies*, *grains*, *vins*, *oliviers*, *orangers*, *figuiers*, *dattes* et autres *fruits*, *café*, *coton*, *cire*, *miel*, *myrrhe*, *encens*, *tabac*, *assafœtida*, *gallon*, *noix de galle*, *safran*, *storax*, *orcanette*, *alizari* de Chypre, *galbanum*, *scamonée*, *résine*, *mastic* de l'île de Chio, etc. *Chevaux*, *chameaux*, *bétail*, *vers à soie*, *chèvres* d'un poil très-fin, *éponges blondes* de Syrie.

Industrie et commerce. — Tirage de la soie, *étoffes* de *soie*, de *coton*, de *laine* et de *poil de chèvre*; *armes* d'une excellente trempe; *tapis*, *ustensiles de cuivre*, *maroquins* et *cuirs*.

Situation admirable entre l'Europe et l'Asie, au centre de l'ancien continent, au milieu de mers qui réunissent trois parties du monde. Défaut de routes, manque de sûreté, absence de canaux, et cependant commerce considérable, quoique déchu depuis la découverte du passage aux Indes par le cap de Bonne-Espérance.

Les Anglais, les Français, les Hollandais et les Vénitiens font le commerce maritime appelé commerce des *Échelles* ou du *Levant* (par ce nom d'Échelles on dési-

que les ports de l'Asie-Mineure, de la Syrie et de l'Égypte). De nombreuses caravanes font le commerce et les transports intérieurs; c'est par le même moyen qu'ont lieu les relations de l'Asie Ottomane avec la Perse et l'Arabie.

Nota. La navigation par bateaux à vapeur a lieu sur l'Euphrate depuis *Bir* jusqu'à *Bassora;* par ce moyen les nouvelles arrivent de Calcutta à Londres en trois fois moins de temps que par les navires doublant l'Afrique.

Relations avec la France.—Nos relations sont très-actives avec Smyrne et les autres ports de la Turquie d'Asie. C'est surtout à ce dernier pays que se rapportent les notes que nous avons données précédemment sur notre commerce avec l'empire ottoman. Nous rappellerons ici que la plupart des produits exportés d'Arabie, de Perse et des autres parties de l'Asie occidentale arrivent en Europe par Smyrne et les ports de la Syrie.

Des bateaux à vapeur partent régulièrement de Marseille pour Smyrne.

Canaux. — Le pacha d'Égypte, qui depuis longtemps est maître de la Syrie, a conçu le projet de joindre par un canal l'Axi à l'Euphrate.

Religion. — *Mahométans, chrétiens grecs, arméniens, catholiques, juifs*, etc.

PERSE.

(Royaumes de *Perse* ou d'*Iram*, et de *Hérat* ou *Khoraçan Oriental;* l'*Afghanistan*, précédemment royaume de Kaboul, et la confédération des *Beloutchis.*)

Situation hydrographique. — *Bassins du golfe d'Oman, du golfe Persique, de la mer Caspienne,* et quelques autres bassins intérieurs de lacs.

1°. ROYAUME DE PERSE

OU

D'IRAM.

Limites. — Au N., les provinces russes du Caucase, la mer Caspienne, le Turkestan; à l'E., les royaumes de Hérat et de Kaboul, le Beloutchistan; au S., le golfe d'Oman et le golfe Persique; à l'O., la Turquie d'Asie.

Population. — 9,000,000 d'habitants.

Divisions. — Onze provinces ou plutôt régions géographiques.

Au N. :

1. Aderbaïdjan; ch.-l. *Tauris*. 100.
2. Ghilan. — *Recht*. 60.
3. Mazendéram; ch.-l. *Sari*. 30.
4. Tabaristan. — *Damavend*.
5. Khoraçan. — *Méchehed*. 32.

Au centre :

6. Kurdistan; ch.-l. *Kirmanchah*. 40.
7. Irak-Adjemi; ch.-l. *Téhéran*. 130.
8. Kouhistan. — *Chéhéristan*.

Au S. :

9. Khouzistan; ch.-l. *Chuchter* ou *Chouster*. 20.
10. Farsistan. — *Chiraz*. 30.
11. Kerman; ch-l. *Kerman* ou *Sirdjan*. 30.

Villes principales.

Téhéran, 130., capitale. Tapis et quelques ouvrages en fer.

Ispahan (Irak-Adjemi), 200., dans une plaine fertile. Étoffes de soie et de coton, drap, armes; commerce étendu et florissant.

Kasbin ou *Casbin* (Irak-Adjemi), 60. Industrieuse et commerçante.

Tauris ou *Tebriz* (Aderbaïdjan), 100. Nombreuses fabriques de soie et de coton; commerce de transit pour les marchandises venant d'Europe.

Balfrouch (Mazendéram), 100., près d'une mauvaise rade de la mer Caspienne. Immenses bazars; commerce avec la Russie.

Recht, 60., sur la mer Caspienne. Etoffes de soie.

Asterabad (Mazendéram), 40., près d'une baie de la Caspienne. Grand commerce avec la Russie; étoffes de soie et de coton.

Chiraz (Farsistan), 30. Célèbre par ses vins et par la fertilité de son territoire.

Iezd ou *Yezd* (Farsistan), 60. Étoffes de soie et drap.

Abouchehr ou *Bender-Boucher* (Farsistan), 15. Bon port sur le golfe Persique. Entrepôt des marchandises de la Perse et de l'Inde; relations avec l'Indostan; la compagnie anglaise des Indes y entretient un agent.

Bender-Abassi ou *Gomroun* (Kerman), 20. Port à l'entrée du golfe Persique, derrière l'île de Kischmi. Commerce actif; exportation d'étoffes de soie et de coton, de châles en laine et de garance; le commerce se fait par les Arabes et les Indous.

Autres villes.

Kachan, 30. (Irak-Adjemi). Étoffes de soie et de coton, ustensiles en cuivre.—*Hamadan*, 40. (Irak-Adjemi). Tapis. — *Chouster* ou *Chuchter*, 20. (Khousistan). Étoffes de soie et de laine. — *Kerman* ou *Sirdjan* (Kerman), 30. Tapis, châles, armes. — *Khoï* (Aderbaïdjan), 20. Importante par ses fortifications et ses fabriques.

2°. ROYAUME DE HÉRAT

OU

KHORAÇAN ORIENTAL

— Tributaire de la Perse. —

LIMITES. — Au N., le Turkestan; à l'E. et au S., le Kaboul; à l'O., la Perse.

POPULATION. — 1,500,000 habitants.

Ville principale.

Hérat, 100., capitale. Excellente eau de rose; fabriques de sabres dits du *Khoraçan*.

3°. AFGHANISTAN.

L'Afghanistan forme aujourd'hui deux royaumes : le royaume de *Kaboul* et celui de *Kandahar*.

Limites. — Les limites de l'Afghanistan sont au N., le Hérat et le Turkestan ; à l'E., le royaume de Lahore dans l'Indostan ; au S., le Beloutchistan ; à l'O., la Perse.

Population. — La population des deux royaumes est d'environ 4,200,000 habitants.

Villes principales.

Kaboul ou *Caboul*, 80., sur la rivière du même nom.
Kandahar ou *Candahar*, 100. Ville la plus industrieuse et la plus commerçante de tout l'Afghanistan.

4°. BELOUTCHISTAN.

(Confédération des Beloutchis.)

Limites. — Au N., l'Afghanistan ; à l'E., l'Indostan ; au S., le golfe d'Oman ; à l'O., la Perse.

Population. — 2,000,000 d'habitants.

Ville principale.

Kelat, siége du principal khan, avec environ 4,000 maisons.

Aperçus généraux.

Productions naturelles. — Sol imprégné de *sel* ; la moitié du territoire de la Perse n'est qu'un désert sablonneux et aride ; en revanche, les provinces situées sur les bords de la mer Caspienne, les territoires d'Ispahan, de Chiraz et d'Yezd sont d'une fertilité prodigieuse. On y recueille *blé*, *riz*, *vin*, *tabac*, *coton*, *safranum*, *safran*, *dattes*, *sucre*, *assa-fœtida*, *salep*, *gomme*, *galbanum*, *graine jaune*, *semencontra*, *opium* et beaucoup d'*excellents fruits*. Quelques mines de *cuivre*, de *fer* et de *plomb* sont exploitées en Perse ; ce royaume fournit aussi des *turquoises*. Le *fer* est exploité dans le Kaboul.

On élève en Perse des *chameaux* et des *chèvres* donnant un poil très-fin; des *chevaux* pleins de feu et des *vers à soie;* une pêche assez productive de *perles* et de *nacre de perle* se fait dans le golfe Persique.

Industrie et commerce.— Belles *étoffes de soie* unies et brodées; *tapis* et *châles* renommés, *toiles peintes, sabres, parfumeries, cuirs*, etc.

Le commerce maritime est entre les mains des Russes, sur la Caspienne; des Anglais et des Arabes, sur le golfe d'Oman; le commerce intérieur se fait par caravanes. Les maisons de commerce sont tenues, en général, par des Arméniens.

Les exportations de la Perse, consistant principalement en *perles, soie, poils de chèvres* et de *chameaux, soieries, produits* de son territoire et de ses manufactures, se font par la Russie, la Turquie d'Europe, la Turquie d'Asie et les Indes. Les *marchandises d'Europe* arrivent à Tauris par Constantinople et Tiflis. On trouve dans le commerce français de l'*assa-fœtida*, du *safran*, du *safranum* et du *salep* de Perse.

Gouvernement.— Despotique en Perse. Tribus régies par des khans, dans le Beloutchistan et les royaumes de Kaboul, de Kandahar et de l'Hérat. Ces trois derniers pays sont depuis longtemps livrés à l'anarchie.

Religion.— *Mahométans; religions de Brahma et de Zoroastre; chrétiens, arméniens, juifs, idolâtres, sabéens.*

TURKESTAN.

Limites. — Au N., l'empire de Russie; à l'E., l'empire Chinois; au S., le Kaboul, le Hérat et la Perse; à l'O., la mer Caspienne et la Russie.

Population. — 6 à 7,000,000 d'habitants.

Divisions. — Le Turkestan se compose d'une multitude de *khanats*, formant des états indépendants et gouvernés par des chefs particuliers : les principaux de ces khanats sont ceux de *Boukhara* (Boukharie), de

Khiva et de *Khokand*, dans lequel est le Turkestan propre. Les Turkomans, entre la mer Caspienne et le lac Aral, forment un grand nombre de tribus régies par un gouvernement démocratique. Les Kirghis, divisés en Kirghis de la petite et de la grande horde, occupent la partie N. du Turkestan; la petite horde est tributaire de la Russie.

SITUATION HYDROGRAPHIQUE. —*Bassins intérieurs de la Caspienne, du lac Aral* et autres lacs.

Villes principales.

Boukhara, 100. Centre du commerce de la Boukharie et du Turkestan, chef-lieu du khanat du même nom.

Samarkand, 10., dans la Boukharie. Papier de soie, étoffes de soie et de coton.

Khokand ou *Khokhan*, 60. ou 80., chef-lieu du khanat de ce nom. Ville commerçante et industrieuse.

Khiva, 6., ch.-l. du khanat de ce nom, sur un canal du Djihoun. C'est le principal marché d'esclaves du Turkestan. — *Balkh*, 2., ch.-l. du khanat de ce nom; autrefois très-importante. Commerce de transit avec l'Afghanistan.

Aperçus généraux.

PRODUCTIONS NATURELLES. — On trouve dans le Turkestan des contrées d'une fertilité remarquable et bien cultivées, des déserts sablonneux et des steppes incultes. Les parties cultivées produisent assez de grains.

Les mines fournissent des pierres précieuses. La plupart des peuples du Turkestan, surtout ceux du N. et de l'O., sont nomades; ils élèvent beaucoup de *bestiaux*, des *chevaux* renommés et des *chameaux*.

INDUSTRIE ET COMMERCE. — *Étoffes de coton* et *de soie*, dans la Boukharie; les marchands de ce khanat font un commerce important evec la Russie, par Orenbourg, et avec la Chine, le Kaboul et l'Inde.

GOUVERNEMENT. — Voir *divisions*.

RELIGION.—*Mahométans;* quelques juifs et idolâtres.

EMPIRE CHINOIS.

Limites. — Au N., la Sibérie; à l'E., les mers d'Ochotsk, du Japon, Jaune, Bleue et de Chine; au S., la mer de Chine, l'Inde Transgangétique, l'Indostan; à l'O., le Turkestan et l'Afghanistan.

Population. — Selon Balbi, la population de la Chine ne dépasse guère 170,000,000 d'habitants; mais, en général, les géographes accordent à ce vaste empire au moins 300,000,000 d'âmes; la plupart vont même jusqu'à 360,000,000.

Divisions. — Régions géographiques : au S.-E., *Chine* propre, avec les îles Formose et d'Haï-nan, divisée en 18 provinces; royaumes de *Corée* et des îles *Lieou-Kihieou*. Au N., pays des *Mandchoux* ou Mandchourie, avec la *Daourie* et la majeure partie de l'île *Tarakaï; Mongolie*. A l'O., *Thian-chan-pe-lou*, renfermant la *Dzoungarie;* les pays des *Kirghis* et des *Torgot; Thian-chan-nan-lou* (petite Boukharie ou Turkestan chinois); *Mongols du Khoukhou-noor* (1); *Tibet* ou *Si-zzang;* pays du *Deb-Radja* ou *Boutan*.

Situation hydrographique. — Au S., *bassin du Grand Océan;* au N., *bassin de l'océan Glacial;* au N.-O., *bassins intérieurs de lacs*.

Villes principales.

Pékin, en chinois *Chun-tian* et *King-szu*, 1,600. Capitale composée de deux villes : celle du N., nommée *Ville Impériale* ou *Ville Tatare*, a presque la figure d'un carré parfait; celle du S. a la forme d'un carré long; on l'appelle *Vieille-Ville* ou *Ville Chinoise*.

Canton ou *Kouang-tcheou* (province de Kouang-toung), 500. Le principal port de mer où les Européens et les Américains soient admis; ville la plus commer-

[1] Le Thian-chan-pe-lou, le Thian-chan-nan-lou et le pays des Mongols du Khoukhou-noor forment la *Kalmoukie* de quelques cartes.

çante de l'empire ; les navires s'arrêtent à 24 kil. au-dessous, au port de *Houang-phou*, où sont les douanes. Commerce immense avec le Japon, Manille, Batavia, les Indes, l'Angleterre, l'Amérique du Nord, la Hollande, la France, le Danemark, Hambourg, etc. Ses exportations consistent en une prodigieuse quantité de *thé*, en *nankin*, *soie*, *nacre de perle*, *écaille de tortue*, *encre de Chine*, *porcelaines*, *cannelle*, *musc*, *rhubarbe*, etc. ; et ses importations en *drap*, *coton*, *bétel*, *fourrures*, etc. — Consul de France. Une correspondance par bateaux à vapeur est établie, depuis 1831, entre Canton et Pékin.

Macao, 30. Établissement portugais et port sur une île de la baie de Canton, à 64 kil. de cette ville ; la partie septentrionale de l'île appartient aux Chinois ; une forte muraille gardée par un corps de troupes chinoises la sépare de la partie S.

Nanking ou *Kieng-Ning* (province du Kiang-sou), 500., sur le Yentse-kiang. Ville industrieuse ; célèbre par sa tour revêtue de faïence vernissée, et non de porcelaine, comme on le croit. Les satins de Nankin sont regardés comme les meilleurs de la Chine.

Fou-tcheou (province du Fou-kian), ville des plus peuplées de la Chine, avec un port, en face de l'île de Formose.

Hang-tcheou (province de Tche-kiang), 700. Port très-commerçant.

Tin-tsin (province de Tchi-li), 600. Port sur le Peïho. Son commerce avec l'intérieur de la Chine est plus étendu que celui de Canton.

Sou-tcheou (province de Kiang-sou), 600., ville très-commerçante sur le canal Impérial.

Chang-Haï ou *Shang-hae* (province de Kiang-sou). Bon port ; l'une des villes les plus peuplées et les plus commerçantes de l'empire.

Nan-tchang (province de Kiang-si), 300. Centre du commerce de la porcelaine, soie, etc.

King-te-tchin (province de Kiang-si), 600. Fabrication immense de porcelaine.

Lassa, capitale du Tibet, 80. Siége du dalaï-lama, chef spirituel et temporel du Tibet.

Yarkand, dans le Thian-chan-nan-lou ou Turkestan chinois, avec 12,000 maisons. Commerce de la Chine et de l'Inde avec le Turkestan.

Kachkar ou *Kachghar*, 40., aussi dans le Turkestan chinois. Même commerce que Yarkand.

Autres villes.

Dans la Chine propre :

Si-an (province de Chen-si), 300., et *Kai-foung* (province de Honan), 300. — *Vou-tchang* (province de Hou-pé), 400., sur le Yentse-Kiang. — *Houang-tcheou*, 200., sur le même fleuve et dans la même province. — *Yo-tcheou* (province de Hou-nan), 200. Grand commerce de transit. — *Tchang-tcheou* (province de Fou-Kian). Port sur le canal de Formose. Les Espagnols de Manille y sont admis. — *Hia-men* ou *Amoy* ou *Emouy* (province de Fou-Kian), ville très-peuplée et port très-commercant. Entrepôt du commerce de toute la province. — *Ning-po* (province de Tche-Kiang). Port faisant le commerce avec le Japon.

Dans la Mandchourie :

Kai-tcheou ou *Kaechow* (province de Ching-King), grande ville. Port très-commerçant.

Dans la Corée :

Han-Yang-Tching, capitale peu connue.

Pays des Kalkha, dans la Mongolie :

Maï-tma-tchin, en face de la ville sibérienne de *Khiahkta*, avec laquelle elle fait des échanges (*voyez* cette ville).

Tibet :

Ladak ou *Leï*, capitale du petit Tibet, sur la rivière de ce nom, affluent du Sind. — *Jigagoungar*, ville la plus importante du Tibet; on lui accorde 100,000 habitants.

Dzoungarie :

Goulda ou *Olli*, avec 10,000 maisons, sur l'Ili. Grand commerce avec la Chine, le Turkestan et la Sibérie.

Aperçus généraux.

PRODUCTIONS NATURELLES. — *Or, argent, pierres précieuses, étain, mercure, cuivre, fer, plomb, houille, sel.*

Sol bien cultivé dans la Chine propre; récolte immense de *riz* et de *thé; bambou, arbre à cire, arbre à suif,*

arbre à vernis, mûrier à papier, camphrier, cannelier, cotonnier, anis étoilé, rhubarbe; toutes les *céréales* et tous les *fruits* d'Europe et d'Asie.

Chameaux, buffles, blaireaux, loutres, zibelines, éléphants, rhinocéros, tapirs, antilopes, bestiaux, etc. Le *porte-musc* se trouve surtout dans le Tibet.

Industrie et commerce.— Industrie active, *toiles de coton, étoffes de soie, porcelaine, papier* et *encre* dits *de la Chine, ouvrages de vernis, broderie,* une foule d'*articles en bambou* et en *ivoire* d'un fini remarquable; *couleurs* inaltérables, etc. Le *nankin* est fabriqué par les Coréens. Les tissus de soie de la Chine font, sur les marchés d'Amérique, une grande concurrence à ceux des Européens.

Commerce maritime, avec les étrangers, par le port de Canton; les Anglais et les Anglo-Américains y font presque toutes les affaires; la durée du séjour des navires à Canton est limitée, et les marchands européens n'ont pas le droit d'y choisir les commerçants chinois avec lesquels ils pourraient traiter; le monopole du commerce avec les Européens est dans les mains de 18 négociants chinois, que les Français appellent *hanistes,* et les Anglais *hangs;* ces négociants, choisis par l'empereur, sont les intermédiaires obligés dans toutes les opérations commerciales. Les Espagnols de Manille ont le droit de faire des affaires avec le port de Tchang-tcheou.

Commerce immense, par terre, avec la Russie asiatique, en thé, porcelaine, soieries, etc.

L'importation en Chine de l'*opium,* autrefois très-importante, est aujourd'hui défendue sous peine de mort; celle des *nids de salangane,* que les Chinois servent comme friandises dans leurs repas, est toujours considérable.

Relations avec la France. — La France reçoit directement de la Chine pour 1,000,000 environ de *thé, camphre, sucre, cannelle, musc, rhubarbe, anis étoilé, foulards, encre de Chine,* etc., et ne lui envoie que pour 2 ou 300,000 francs en *vins, tissus de laine* et

quelques autres articles manufacturés en très-petite quantité.

CANAUX. — *Canal Impérial*, en chinois *Yu-ho*, de Pékin à l'embouchure du Yang-tsé-kiang ; il a plus de 1,000 kil. de longueur.

GOUVERNEMENT. — Monarchique absolu, limité cependant par le droit de représentation que possèdent certaines classes de magistrats, et par l'obligation imposée au souverain de choisir tous ses agents dans le corps des mandarins lettrés. Ce gouvernement n'est pas le même pour toutes les parties de l'empire ; quelques-unes de ces parties, telles que la Mongolie et le pays des Kirghis, sont seulement tributaires ; d'autres contrées ne sont que vassales ou protégées ; de ce nombre sont les royaumes de Corée et de Lieou-kihieou, le Tibet, le Boutan, le Thian-chan-nan-lou et le Thian-chan-pe-lou.

REVENUS. — Un milliard environ.

ARMÉE. — 1,000,000 d'hommes.

RELIGION. — *Boudhisme, religion de Confucius* ou *doctrine des lettrés ; mahométans* dans les contrées occidentales ; quelques milliers de *chrétiens* et de *juifs* dans la Chine propre.

EMPIRE DU JAPON.

Formé des îles Kiousiou, Sikokf, Niphon (la plus grande), Yeso ou Matsmaï, d'une partie S. des Kourilles et de l'île de Tarakaï.

LIMITES. — Au N., la mer d'Ochotsk ; à l'E. et au S., le Grand Océan ; à l'O., le détroit de Corée et la mer du Japon.

POPULATION. — 25,000,000 d'habitants.

SITUATION HYDROGRAPHIQUE. — *Bassin du Grand Océan.*

Villes principales.

Yedo, 1,400., capitale du Japon et port dans l'île de Niphon.

Miaco ou *Miyako* ou *Kio*, 600., seconde capitale et

port dans la même île. On y fabrique la meilleure porcelaine du Japon.

Osaka, 150., autre port dans l'île de Niphon près de Miaco.

Nangasaki, 80., sur la côte O. de l'île de Kiousiou. C'est le seul port où les étrangers aient pu être admis, et encore la permission d'y aborder n'est elle accordée qu'aux Chinois et aux Hollandais; l'entrée en ville est interdite à ces derniers. L'établissement européen est sur la petite île de *Désima*.

Matsmaï, 50. Port très-commerçant dans l'île Yeso.

Aperçus généraux.

Productions naturelles. — *Or, argent, mercure, soufre, fer, cuivre, plomb.*

Sol parfaitement cultivé; *riz, thé, coton, tabac*, et à peu près tous les *végétaux de la Chine.*

Industrie et commerce. — *Étoffes de soie* et *de coton*; travail du *fer* et du *cuivre, porcelaine* très-estimée, *papier d'écorce de mûrier; ouvrages vernissés.*

Toute autre navigation que celle du cabotage est interdite aux Japonais; ils ne peuvent voyager à l'étranger; les Hollandais et les Chinois qui se rendent à Nangasaki y sont sous la surveillance de la police; les premiers ne peuvent introduire dans ce port plus de trois navires à la fois, un gros et deux petits : c'est par leur entremise qu'ont lieu les relations commerciales de l'Europe avec le Japon.

Gouvernement. — Monarchique absolu, semblable au gouvernement des rois franks sous les maires du palais. L'empereur ou *daïri* n'exerce réellement aucun pouvoir; toutes les affaires sont dans les mains du *seogoun* (généralissime des armées); les provinces sont administrées par les *damios*, véritables seigneurs féodaux, qui perçoivent les revenus de leurs gouvernements et entretiennent des armées.

Religion. — *Religion de Sinto, boudhisme* et *doctrine de Confucius.*

ARABIE.

Limites. — Au N., la Turquie d'Asie; à l'E., le golfe Persique et le golfe d'Oman; au S., ce dernier golfe et le golfe d'Aden; à l'O., la mer Rouge.

Population. — 6 ou 8,000,000 d'habitants.

Divisions. — La division de cette vaste péninsule en Arabie-Pétrée, Arabie-Heureuse et Arabie-Déserte, est inconnue aux Arabes modernes; ils la divisent en plusieurs contrées comprenant un grand nombre d'états indépendants et gouvernés par des chefs particuliers; parmi ces états il faut distinguer le grand-chérifat de la Mecque, occupé par des troupes du pacha d'Égypte, l'imanat d'Yemen, celui de Mascate et le pays des Wahabites.

Les contrées les plus remarquables de l'Arabie sont :

1°. L'*Hedjaz*, comprenant l'Arabie-Pétrée et la majeure partie des côtes de la mer Rouge;

2°. L'*Yemen*, au S.-O. de la péninsule, comprenant une grande partie de l'Arabie-Heureuse et divisée en *Yemen* propre et *Hadramaut;*

3°. L'*Oman* à l'extrémité E.;

4°. Le *Lahsa* ou *Hadjar*, sur la côte du golfe Persique;

5°. Le *Barria* ou *Barrabad* (déserts de l'intérieur), où se trouve le *Nedjed*, pays des Wahabites.

Situation hydrographique. — *Bassin du Grand Océan*, subdivisé en *bassin de la mer Rouge*, *de la mer d'Oman* et *du golfe Persique :* deux fleuves seulement, le *Meïdam* et le *Chabb* au S.; tous les autres cours d'eau ne sont que des torrents qui restent à sec en été.

Villes principales.

La Mecque (Hedjaz), 60., capitale du grand-chérifat de ce nom. Berceau du mahométisme; son industrie se borne à la confection d'une grande quantité de chapelets. Le baume de la Mecque est recueilli dans l'intérieur de l'Arabie.

Djiddah (Hedjaz), 40. Bon port vers l'O. et près de la

Mecque. Les navires de Moka y apportent du café et des marchandises de l'Inde; ces marchandises sont transportées de là à Suez et à Cosseïr. La côte est parsemée de bancs de corail.

Médine (Hedjaz), 10. Le tombeau de Mahomet y attire un grand nombre de pèlerins.

Sana (Yemen), 30., capitale de l'imanat d'Yemen.

Mokka (Yemen), 5. Bon port dans lequel se fait à peu près tout le commerce de l'Arabie avec l'Europe. Excellent café. — Loge française.

Mascate ou *Maskat* (Oman), 60., capitale de l'imanat du même nom et bon port sur le golfe d'Oman. Entrepôt du commerce de l'Inde avec les ports du golfe Persique, et centre du commerce des perles qu'on pêche dans ces parages. Commerce par caravane avec l'intérieur de l'Arabie; exporte café, dattes, ambre, myrrhe, raisins secs, épiceries, perles. — Loge française.

El-Katif (Lahsa), 6., ville la plus commerçante du golfe Persique. Grande pêche de perles.

El-Koueït ou *Grain* (Lahsa), 10. Pêche de perles très-active. Les navires de la compagnie des Indes s'y arrêtent pour prendre les dépêches qui arrivent d'Europe par terre.

Autres villes.

Sur la mer Rouge :

Yambo, 5. C'est le port de Médine.

Sur le golfe d'Aden :

Aden. Café et gomme; les Anglais seuls visitent ce port. — *Kechim* ou *Kesem*, *Dafar* ou *Dofar*, et *Hazek*. Ces trois ports, situés dans l'Hadramaut, exportent beaucoup d'encens ou oliban.

Sur le golfe d'Oman :

Oman ou *Sohar*. Chantiers.

Sur le golfe Persique :

Menaïna, 5., sur la principale des îles Bahreïn; c'est dans les parages de ces îles que se fait la plus riche pêche de perles de tout le globe.

Aperçus généraux.

Productions naturelles. — *Plomb* dans l'imanat de Mascate, *sel* dans celui d'Yemen.

Sol généralement aride et maigre; vastes déserts. *Café, gomme arabique, gomme gedda, myrrhe, encens, canne à sucre, séné, manne, coton, oliviers, indigo, opium, dattes, raisins, bananes, cocos*, etc.

Excellents *chevaux, chameaux, buffles, bœufs, moutons, chèvres. Huîtres à perles* et *murex à pourpre* dans le golfe Persique et le golfe Arabique.

Industrie et commerce. — Quelques manufactures de coton montées par les *Banianes*, Indiens qui se sont établis en Arabie.

Les relations commerciales de l'Europe avec l'Arabie ont lieu par l'intermédiaire de l'Égypte et de la Turquie d'Asie.

Gouvernement. (*Voyez* Divisions.) Le gouvernement est partout modéré; quelques tribus nomades forment de véritables républiques.

Religion. — *Mahométans, juifs.*

POSSESSIONS.

L'iman de Mascate possède sur la côte orientale d'Afrique les îles *Quiloa, Monfia, Zanzibar*, et le tiers de *Pemba*.

INDE

ou

INDOSTAN.

Comprenant, 1° l'empire Anglo-Indien; 2° le royaume de Sindhia; 3° le royaume de Nepal; 4° la confédération des Seikhs; 5° la principauté du Sindhy ou Sind; 6° les possessions françaises, danoises, portugaises; 7° le royaume des Maldives.

Limites. — Au N., le Tibet et autres parties de l'empire Chinois; à l'E., l'Inde au delà du Gange; au S., la

mer des Indes; à l'O., le Beloutchistan et le Kaboul.

Situation hydrographique. — *Bassin du Grand Océan.*

1°. EMPIRE ANGLO-INDIEN.

Formé de deux parties distinctes.

1°. *Ile de Ceylan* avec 830,000 h.; elle appartient au roi d'Angleterre qui en nomme le gouverneur.

2°. *Possessions de la compagnie anglaise des Indes orientales*, que l'on distingue en *possessions immédiates* régies par les agents de la compagnie, et en *possessions médiates* gouvernées par des chefs indigènes, vassaux ou alliés de la compagnie anglaise, à laquelle la plupart d'entre eux payent un tribut.

Population. — La population des possessions immédiates de la compagnie est de 81,000,000 d'habitants; celle des possessions médiates est d'environ 33,000,000.

Divisions. — Les possessions de la compagnie des Indes forment quatre grands gouvernements nommés présidences de *Calcutta*, d'*Allahabad*, de *Madras* et de *Bombay;* ces présidences sont divisées en un grand nombre de districts. La division en anciennes provinces, que nous donnons ici, est la plus connue et la plus fréquemment en usage pour indiquer la position d'un lieu.

PROVINCES ET ÉTATS MÉDIATS.

(Les états médiats sont indiqués par la lettre M.; les noms entre parenthèses sont en anglais.)

Au N., sur la côte orientale :

Bengale — Orissa ou Oriçah.

Dans l'intérieur des terres :

Bahar.
Principauté de Sikkim, M. dans le *Nepal.*
Allahabad : une partie M., sous quatre princes ou radjahs.
Aoude (Oude) : une partie M., sous le titre de royaume.
Agra : une partie M., sous quatre princes.
Delhi : une partie nommée *Sirkind*, M., sous plusieurs princes.

Gherwal ou Gorval (Gurwal).

Adjemyr ou Radjepoutana (Ajmeer), M. La compagnie possède immédiatement la ville d'Adjemyr; les princes de l'Adjemyr forment une confédération dite des *Radjepoutes*.

Malwa. M. Forme le royaume *Indour* ou d'*Holkar* et deux principautés.

Gandouanah ou Gundwana : une partie forme le royaume de *Nagpour*, M.

Candeish ou Kandeych.

Sur la côte occidentale :

Principauté de Kotch (Cutch), M.

Goudjerate ou Guzerate (Gujerat) : une grande partie formant le royaume de *Baroda* ou de *Guikavar* et plusieurs principautés, est médiate.

Au S., sur la côte orientale :

Serkars ou Circars du Nord.

Karnatic ou Carnatic. Sa côte s'appelle côte de *Coromandel*.

Sur la côte occidentale :

Malabar : une partie formant les royaumes de *Travancore* et de *Cochin*, est médiate. La ville de Cochin est possédée immédiatement par la compagnie.

Kanara ou Canara.

Bedjapour (Bejapoor) : une partie formant le royaume de *Satara* et la principauté de *Kolapour*, est médiate; une autre partie est dans le nizam du Dekkan.

Aurungabad : une partie est dans le nizam du Dekkan.

Dans l'intérieur :

Royaume ou nizam du Dekkan, M. Il se compose des provinces de *Hyderabad*, *Bider* (Beeder), *Berar*, d'une partie du *Bedjapour* et de l'*Aurungabad*.

Balaghaut ou Balaghat.

Maïssour (Mysore), royaume M. La compagnie possède immédiatement Seringapatam.

Coïmbetor ou Coïmbetour.

A l'ouest de la côte occidentale :

Iles Lakedives ou Laquedives, M.

L'archipel des Lakedives se compose de 19 îlots entourés d'une multitude d'écueils et peuplés de 10,000 habitants; il n'y a point de ville remarquable. On en tire du corail et des cauris.

Villes principales.

Calcutta (Bengale), 600., capitale des possessions de la compagnie anglaise des Indes orientales, sur la gauche de l'Hougly, bras occidental du Gange, à 120 kil. de la mer. Les navires de 500 tonneaux y remontent, les navires plus forts s'arrêtent à *Diamant* ou *Diamond-Harbour*, 60 kil. plus bas. Commerce considérable, exportation des produits de l'Inde; l'Angleterre en tire surtout beaucoup de soie, de coton et d'indigo. Industrie active, nombreuses manufactures de soie et de coton. Des paquebots à vapeur font un service régulier entre Calcutta et Suez au fond de la mer Rouge.

Dacca ou *Dakka* (Bengale), 200., sur la rive gauche du vieux Gange. Fabrique les plus belles mousselines de l'Inde.

Mourchidabad ou *Mourched-Abad* (Bengale), 165., sur un bras du Gange. Beaucoup d'étoffes de soie.

Patna (Bahar), 320., sur le Gange. Étoffes de coton, tapis, opium.

Benarès (Allahabad), 640., sur le Gange. Fabrication considérable d'étoffes de soie, de coton et de laine. Benarès est le grand marché des châles de l'Inde septentrionale, des diamants de l'Inde méridionale, des mousselines de Dakka et des marchandises anglaises importées à Calcutta.

Mirzapour (Allahabad), 200., sur le Gange. Commerce actif.

Delhi, 300., sur la Djamna, ancienne capitale de l'empire du Grand-Mogol; très-déchue.

Masulipatam (Circars), 75. Bon port de la côte de Coromandel, sur une branche du Krichna; reçoit des navires de 300 tonneaux. Toiles de coton à couleurs brillantes et solides; soieries. — Loge française.

Madras (Carnatic), 462., sur la côte de Coromandel, qui en ces lieux est plate, sablonneuse et battue des vagues; point de port, les vaisseaux restent au large. Commerce maritime considérable; étoffes de coton, coton et indigo.

Cochin (Malabar), 30. Port dans le royaume de Cochin. Grand commerce maritime avec l'Arabie, la Chine et différents ports de l'Indostan.

Calicut (Malabar), 24. Port à demi comblé. Construction de navires. — Loge française.

Bombay (Aurungabad), 200. Bon port dans une île, sur le golfe d'Oman. C'est le grand établissement de la marine militaire des Anglais dans l'Inde. Construction active d'excellents navires, de vaisseaux de ligne et de frégates. Commerce immense avec la Perse, l'Arabie, la Chine, l'Europe, l'Amérique, les Maldives, les Lakedives, etc.

Surate (Guzerate), 160. Petit port sur la rive gauche du Tapty. Les gros navires s'arrêtent à l'embouchure du fleuve. Coton brut, soieries brochées d'or et d'argent, commerce avec l'Arabie et la Perse. — Loge française.

Cambaye (Guzerate), 30. Port d'un accès très-difficile, sur le golfe de ce nom. Exportation de coton et de quelques agates taillées.

Autres villes.

Monghir (Bahar), 30. C'est le Birmingham de l'Inde.—*Allahabad*, 20., au confluent du Gange avec la Djamna. Place très-forte, ch.-l. d'une présidence. — *Agra*, 60., sur la Djamna. — *Farrakabad* (Agra), 67., ville assez commerçante. — *Bareily* (Delhy), 66. Armes, tapis. — *Djaggernat*, en anglais *Juggernauth*, en indien *Pouri*, dans la province d'Orissa, 30. Célèbre par ses fêtes religieuses. — *Kattak* ou *Cuttak* (Orissa), 40., sur le Mahanaddy ou Cuttak. — *Tritchinapali* (Carnatic), 80., sur la droite du Kavery. Place forte; station de troupes anglaises. — *Seringapatam* (Maïssour), 10., ancienne capitale du royaume de Tippoo-Saheb; très-déchue. — *Bedjapour* ou *Visapour*, capitale déchue de l'ancien royaume de ce nom. — *Pounah* ou *Poonah* (Aurungabad), 115. — *Maduré* ou *Madoura* (Carnatic), 20. Autrefois importante. — *Ahmedabad*, 100., capitale du Guzerate.

Sur la côte occidentale :

Mangalore ou *Koryal*, 30. Port ne recevant que de petits navires. Commerce actif.

Sur la côte orientale :

Tuticorin, sur le golfe de Manar. Pêche de perles. — *Cuddalore* ou *Gondelour*. Bon port. — *Palicate*. Commerce actif. — *Balassore*, 10. Construction de navires, salines. — *Islam-Abad*, au fond du golfe de Bengale. Construction de navires.

Principales villes des états Médiats.

Lucknow ou *Laknau*, 300., capitale du royaume d'Aoude, sur le Goumty, affluent du Gange.

Nagpour, 115., capitale du royaume mahratte de Nagpour.

Hayderabad ou *Hyderabad*, 200., capitale du royaume ou nizam du Dekkan.

Aurungabad, 60., ancienne capitale du Dekkan.

Maïssour ou *Mysore*, 50., capitale du royaume du même nom.

Bangalore, 60. La plus industrieuse et la plus commerçante du royaume de Mysore.

Baroda (Guzerate), 100., capitale du royaume mahratte de Baroda ou de Guzerate.

Indour ou *Indore*, 90., dans la province de Malwa; capitale du royaume mahratte du même nom.

Autres villes.

Golconde, dans le nizam du Dekkan. Célèbre par les mines de diamant qu'on supposait exister dans ses environs; les diamants dits de Golconde sont seulement taillés dans cette ville. — *Odeypour*, *Djeypour* et *Djoupour*, toutes trois dans l'Adjmyr, et capitales des plus puissants princes de la confédération des Radjepoutes; la population de chacune d'elles s'élève au-dessus de 50,000 âmes.

Pourbander, 30. Port dans le Guzerate.— *Mandavie* ou *Moddie* (Cutch), 35. Bon port.

ILE DE CEYLAN.

Toutes les productions de l'Inde, beaucoup de cannelle et d'ivoire; pêche de perles, surtout dans la baie de Condatchy; poivre, noix de bétel, copal, nacre, pierres précieuses, mercure. La population de Ceylan est d'environ 1,000,000 d'âmes.

Colombo, 65., capitale avec une rade. Exportation des produits de l'île.

Trinkomali ou *Trinquemale*, un des meilleurs ports de l'Asie. Chantiers militaires.

Autres villes.

Candy, 3., ancienne capitale du royaume du même nom. — *Jafnapatam*. Beau port sur une île du même nom.

2°. ROYAUME DE SINDHIA.

Composé d'une partie des provinces de Kandeich, Malwa et Agra. Sa population est de 4,000,000 d'habitants.

Goualior, dans l'Agra, 80., capitale.

Autres villes.

Oudjeïn (Oojein), 100., ancienne capitale dans le Malwa. — *Bourhanpour*, ville commerçante, sur le Tapty, dans le Kandeich.

3°. ROYAUME DE NEPAL (*NEPAUL*).

Sa population est de 2,500,000 habitants.

Catmandou, 20., capitale.

4°. CONFÉDÉRATION DES SEIKHS

OU

ROYAUME DE LAHORE.

Sa population s'élève à 8,000,000 d'habitants.

Lahore, 100., capitale du royaume de Lahore, sur le Ravi, affluent du Pandjnad.

Amretsir ou *Ramdaspour*, 100., capitale de la confédération, et siége principal de la religion de Nanek.

Kachmir, *Cachemire* ou *Serinagar*, 150. Célèbre par ses châles.

Autres villes.

Moultan, 60., près du Tchinâb, affluent du Pandjnad. Manufactures de soieries et beaux tapis. — *Pychawer*, 70., dans une partie de l'ancien Afghanistan.

5°. PRINCIPAUTÉ DE SINDHY

OU

SIND.

Sa population est d'environ 1,000,000 d'habitants.

Haïderabad (Hyderabad), 20., capitale, dans une île formée par l'Indus. — *Coratchy*, 15. Port. Beaucoup d'étoffes de coton. — *Tatta*, 15. Autre port sur la droite du Sind.

6°. POSSESSIONS.

POSSESSIONS FRANÇAISES.

Chandernagor, 40., sur la droite de l'Hougly, à 30 kil. de Calcutta. Étoffes de coton, commerce peu important. La France en tire de l'opium.

Pondichéry, 76. Bonne rade sur la côte de Coromandel, ch.-l. des établissements français dans l'Inde. Exporte en France, riz, drogueries, toiles bleues, opium, coton, sucre, indigo, salpêtre; les articles les plus avantageux d'importation sont dentelles, objets de mode, bijoux, vins et livres.

Karikal, 15., sur la côte de Coromandel, à 108 kil. S. de Pondichéry. Les navires ne peuvent aborder dans le port.

Yanaon ou *Gandjam*, 4. Port commode dans la province des Circars.

Mahé, 6., dans la province de Malabar. Le port peut recevoir des petits navires. Exporte poivre, cannelle, cardamome, bois de sandal et bois odoriférants.

POSSESSIONS PORTUGAISES.

Pandjim ou *Villa-Nova de Goa*, 18. Port dans le Bedjapour. L'ancienne *Goa* est à 10 kil. de Pandjim.

Damaun et *Diu*, dans le Guzerate.

POSSESSIONS DANOISES.

Tranquebar, 20. Port à l'embouchure du Cavery, sur la côte de Coromandel.

Serampour ou *Serampore*, 13., dans le Bengale, sur la droite de l'Hougly. Place très-commerçante.

7°. ROYAUME DES MALDIVES.

Composé de plusieurs milliers d'écueils réunis en 17 attolons; 40 ou 50 de ces écueils sont cultivés et habités. Le plus grand, nommé *Malè*, n'a que 4 kil. de circuit; il possède une ville avec un port. Les Maldives

produisent des noix de coco, et le cardou, arbre dont le bois est aussi léger que le liége. On trouve abondamment, sur les côtes, du corail noir, des cauris et de l'ambre gris; les Maldiviens font eux-mêmes toutes les exportations et les importations par les ports de l'Inde.

Aperçus généraux sur l'Indostan.

Productions naturelles. — *Diamants* et *pierres précieuses; mercure* dans l'île de Ceylan; *cuivre, fer, étain, or;* fleuves aurifères dans le Dekkan; *salpêtre, aimant, borax, antimoine natif.*

Tigres, léopards, rhinocéros, lions et autres animaux féroces; *cerfs, daims, antilopes, chevaux, mulets, éléphants, chameaux* et *dromadaires, bœufs, buffles, brebis* d'une laine très-soyeuse; *vers à soie, paons, coqs d'Inde, faisans,* plusieurs espèces de *perroquets* et autres oiseaux magnifiques; *huîtres à perles, nacre, musc, ambre gris, cire, écaille.*

Sol prodigieusement fertile : deux récoltes, l'une en septembre, l'autre en mars et avril; beaucoup de *riz, froment, orge, maïs, avoine, sésame,* tous les *légumes* et les *fruits* d'Europe; *chanvre, canne à sucre, bétel, poivre, gingembre, noix de coco, café,* le plus beau *coton* de la terre, *indigo, safran, safranum, gomme laque, mûriers, palmiers, bambou, bananiers, encens, benjoin, camphre, jalap, salsepareille, noix vomique, ricin, copal, cubèbe,* racines de *curcuma,* de *galanga,* de *sang-dragon; opium, pignon d'Inde, poivre lourd* de Malabar, *copahu,* bois de *sapan,* de *sandal* et de *palissandre,* etc.

Industrie et commerce. — Fabrication d'une immense quantité d'*étoffes de coton* et de *soie, mousselines, tapis, châles, draps.*

Le commerce maritime est presque en entier dans les mains des Anglais; le commerce intérieur est fait surtout par les Hindous, appelés *Banians,* par les Arméniens, et par les parsis ou guèbres.

Relations de la France avec l'Inde. — Les marchandises que nous tirons de l'Inde anglaise, y compris celles qui nous sont fournies par l'établissement an-

glais de la Nouvelle-Galles du Sud, sur la côte orientale de la Nouvelle-Hollande, s'élèvent annuellement à 16 ou 18,000,000 de francs. Nous n'exportons dans ces pays que pour 2 ou 3,000,000 de francs en divers articles manufacturés. Voici quels sont les principaux produits que nous en recevons : *coton, indigo, sucre, riz, cire, poivre, girofle, cannelle, gingembre, thé, copal, séné, bois de teinture, curcuma, carthame, laque, sel de potasse, foulards, écaille de tortue.*

Nous n'envoyons à nos établissements dans l'Inde que pour 4 ou 500,000 francs d'objets manufacturés, et nous en recevons pour 5.000,000 environ en *riz, poivre, indigo, curcuma, toiles guinées,* etc.

Gouvernement. — Absolu sur toute la surface de l'Inde. La compagnie anglaise exerce tous les pouvoirs de la royauté sur ses possessions immédiates; les princes qui régissent les pays vassaux ne sont guère souverains que de nom. Les princes de l'Adjmyr forment une confédération sous la protection des Anglais; le gouvernement est féodal dans cette province ainsi que dans la confédération des Seikhs et dans quelques autres états partagés entre plusieurs princes.

Revenus et armée. — Les revenus territoriaux de la compagnie anglaise s'élèvent à 527,000,000, et son armée à 210,000 hommes.

Religion. — *Brahmanisme, boudhisme,* surtout dans le Nepal et la principauté de Sikkim. *Religion de Nanek* dans la confédération des Seikhs, *mahométisme. Magisme* ou *religion de Zoroastre,* professée à Bombay, Surate, etc., par les parsis ou guèbres. Quelques *chrétiens* et quelques *juifs.*

INDE TRANSGANGÉTIQUE.

Comprenant, 1° Inde Transgangétique anglaise; 2° Empire Birman; 3° Royaume de Si[illegible]; 4° Malacca indépendant; 5° Empire d'An-nam; 6° Archip[illegible] d'Andaman et de Nicobar.

Limites. — A[illegible], l'empire Chinois; à l'E., la mer de la Chine; au S., la même mer et le détroit de Singapour;

à l'O., le détroit de Malacca, le golfe du Bengale et l'Indostan.

SITUATION HYDROGRAPHIQUE.—*Bassin du Grand Océan.*

1°. INDE TRANSGANGÉTIQUE ANGLAISE.

Comprenant les pays suivants :

1°. *Pays entièrement dépendants :* royaume d'Assam, avec une partie du pays des Garraus; le royaume d'Arakan; les provinces de Martaban, d'Ye, de Tavay, de Tenasserim; le territoire de Malacca avec les îles de Poulo-Pinang ou du Prince-de-Galles, et celle de Singapour.

2°. *Pays tributaires ou vassaux :* pays de Catchar, de Cassay, etc.

3°. *Pays indépendants,* habités par des peuplades sauvages telles que les Garraus, qui mangent les têtes de leurs ennemis; les Koutchoungs, etc., qui vivent dans les montagnes du royaume d'Assam.

DIVISIONS. — Toute cette partie des possessions de la compagnie relève de la présidence de Calcutta.

Villes principales.

Aracan, 35. Port sur le fleuve du même nom. Commerce avec le Bengale; ivoire, riz, cire, etc.

Amerst-Town, 16. Bon port, ville toute récente sur le golfe de Martaban.

Merghi, 8. Bon port dans la province de Tenasserim. Perles, ivoire, riz.

George-Town, 65. Port dans l'île du Prince-de-Galles, sur la côte de Malacca. Poivre, riz, arek, bois de tek, de sandal, de fer, d'aigle, d'aloës.

Malacca, 35. Port sur la côte S.-O. de la presqu'île. Exporte étain, poivre, sagou, dents d'éléphants, poudre d'or, rotins.

Singapour ou *Sincapour,* 20, ville qui ne date que de 1819, sur l'île du même nom, à la pointe de la presqu'île de Malacca; port franc et ouvert à toutes les nations; centre d'un immense commerce entre les Indes,

la Chine, la Malaisie et l'Europe. Chantiers de construction.

2°. EMPIRE BIRMAN.

Formé des pays suivants : Birman, Pégou, Martaban, Laos Birman, et quelques autres pays tributaires.

Villes principales.

Ava ou *Batna-Poura*, capitale, sur la gauche de l'Iraouady; *Oumera-Poura* ou *Amapoura*, sur la gauche du même fleuve; et *Saï-Gaïng* ou *Zeekaing*, sur la droite, toutes deux anciennes capitales de l'empire, sont si rapprochées d'Ava, qu'elles ne paraissent former avec cette dernière qu'une seule ville. Leur population réunie est évaluée à 350,000 habitants.

Pégou ou *Pégu*, sur le Pégou, branche de l'Iraouady.

Rangoun, 20., sur le Rangoun, branche de l'Iraouady. Principal port de l'empire; exporte beaucoup de bois de tek, de la cire et de l'ivoire. Construction de navires.

Autres villes.

Basseens ou *Persaïn*. Port sur l'Iraouady. — *Prome*, 10., sur la gauche de l'Iraouady. Construction d'un grand nombre de vaisseaux. — *Martaban*. Port à l'embouchure du Salouen.

3°. ROYAUME DE SIAM.

Contrées : Siam proprement dit, Laos Siamois, Cambodje Siamois, presqu'île de Malacca.

Villes principales.

Bankok, 90., presque tout chinois. Capitale et port sur la rive gauche du Maïnan et à 24 kil. de son embouchure. Exporte étain, dents d'éléphants, bois de sapan, bétel, cardamome, noix d'arek, gomme laque, poivre, poudre d'or, cire, etc.

Si-yo-thi-ya, *Juthia* ou *Siam*, ancienne capitale et port sur le Maïnan, ruinée maintenant et presque déserte.

Guédah ou *Kedah*. Port sur la côte occidentale de la presqu'île de Malacca; ne reçoit que des navires de

350 tonneaux. Étain, dents d'éléphants, etc. Commerce déchu depuis l'établissement des Anglais dans l'île du Prince-de-Galles.

Autres villes.

Patani, dans la presqu'île de Malacca. Poudre d'or, bambous, sang-dragon, poivre, etc. — *Ligor*, sur le golfe de Siam. Exportation d'étain. — *Chantibon*. Bon port sur le golfe de Siam. Le commerce est dans les mains des Chinois qui y forment la majorité des habitants.

4°. MALACCA INDÉPENDANT.

Formant les cinq royaumes de Perak, Salengore, Djohore, Pehang et Roumbo.

Salengore. Port sur la côte occidentale. Étain, dents d'éléphants, poudre d'or, sang-dragon, camphre, épices, etc.

Pahang. Port sur la côte orientale. Poudre d'or, dents d'éléphants, girofles, muscades, écaille.

5°. EMPIRE D'AN-NAM
ou
DE VIET-NAM.

Contrées : les royaumes de Tonkin ou Tonquin, de Cochinchine et de Cambodje; le Laos et les territoires indépendants.

Villes principales.

Hué, 100., capitale et port de la Cochinchine, place forte. Fonderies de canons, construction de navires.

Ketcho ou *Bac-Kinh*, 40. Port sur le Sangkoï dans le Tonquin. Porcelaine et soieries; commerce extérieur fait par les Chinois; les Européens y prennent peu de part.

Saïgon ou *Saï-gong*, nommée *Louknoui* par les naturels, 100. Port sur le Dounaï, à 85 kil. de la mer. Exporte riz, noix de bétel, cannelle, sucre, poivre, cardamome, soie, coton, gomme gutte, etc.

Camboge ou *Cambodje*, dans une île du May-kaoung.

Les vaisseaux remontent jusqu'à cette ville; les Européens y font peu d'affaires.

6°. ARCHIPELS D'ANDAMAN ET DE NICOBAR.

Le premier est habité par des nègres féroces, le second par des Malais doux et paisibles; ces îles produisent du bois de tek, du bois de fer, de sassafras et autres.

Aperçus généraux sur l'Inde Transgangétique.

Productions naturelles. — *Pierres précieuses, or, étain, cuivre, fer, plomb.*

Animaux et *végétaux* à peu près les mêmes que ceux de l'Indostan.

Industrie et commerce. — Industrie peu avancée. Les Cochinchinois se distinguent dans la construction des navires; ils doivent cet avantage à des ingénieurs français, qui leur ont appris aussi l'art de la guerre. Les Anglais et les Chinois font à peu près tout le commerce de l'Inde Transgangétique. C'est par les Anglais qu'ont lieu les relations commerciales de l'Europe avec cette partie de l'Asie.

Gouvernement. — En général absolu.

Religion. — *Boudhisme, brahmanisme, religion de Confucius, mahométisme, christianisme, idolâtrie.*

AFRIQUE.

I.

GÉOGRAPHIE PHYSIQUE.

Situation et divisions.

Le continent africain est situé entre le 19e degré de ongitude O. et le 49e de longitude E., et entre le 38e de atitude N. et environ le 35e de latitude S. Nous le onsidérerons comme composé des pays et régions qui uivent :

États Barbaresques (empire de Maroc, Algérie, Tunis, ripoli); *Égypte; région du Haut-Nil* (Nubie, Abyssinie, ordofan, Darfour, etc.); *région de l'Afrique centrale u N.* (Sahara, Nigritie du Nord ou Soudan ou Takrour); *gion de la côte occidentale* (Sénégambie, Guinée ou igritie maritime, comprenant la Guinée supérieure et Guinée inférieure; Nigritie centrale du S. et côte des imbebas); *région du S.* (colonie anglaise du Cap, pays s Hottentots et Cafrerie); *région de la côte orientale* parties de l'ancien empire de Monomotapa, côtes de ofala et de Mozambique, de Zanguebar); enfin *partie sulaire* (Madagascar, etc.).

Limites et dimensions.

Au N., le détroit de Gibraltar et la mer Méditerra-e; à l'E., l'isthme de Suez, la mer Rouge, le détroit Bab-el-Mandeb, le golfe d'Aden et l'océan Indien artie du Grand Océan); au S., le Grand Océan et céan Atlantique; à l'O., l'océan Atlantique.

La plus grande longueur de l'Afrique, depuis le cap Blanc jusqu'au cap des Aiguilles, est d'environ 7,200 kil. Sa plus grande largeur, du cap Guardafui au cap Vert, est de 6,800 kil. environ.

Mers intérieures,

Golfes et Détroits principaux.

Formés par l'*océan Atlantique :* 1° la mer *Méditerranée,* qui a pour entrée le *détroit de Gibraltar :* en suivant la côte de l'O. à l'E., on trouve les golfes de *Tunis,* de *Cabès* et de la *Sidre;* 2° la mer ou golfe de *Guinée,* avec les golfes de *Benin* et de *Biafra.*

Formés par le *Grand Océan :* l'*océan Indien,* le golfe d'*Aden* et la *mer Rouge,* dans laquelle on entre par le détroit de *Bal-el-Mandeb.*

Le bras de mer resserré entre l'île de Madagascar et le continent africain porte le nom de *détroit* ou *canal de Mozambique.*

Iles principales.

Dans la Méditerranée : île *Gerbah* ou *Gerbi,* sur la côte de Tunis.

Dans l'océan Atlantique : groupe de *Madère;* archipels des *Canaries* et du *Cap-Vert; Gorée,* au S. du Cap-Vert; îles de *Bissagos,* sur la côte de Sénégambie; de *Cherbro,* sur celle de la Guinée supérieure; de *Fernando-Pô,* du *Prince,* de *Saint-Thomas* et d'*Annobon,* dans le golfe de Guinée; île de l'*Ascension* et de *Sainte-Hélène;* le groupe de *Tristan-d'Acunha* avec l'île de *Diego-Alvarez;* enfin l'île *Bouvet,* vers 52° lat. S.

Dans le Grand Océan : groupes du *Prince-Édouard* et de *Marion* ou *Crozet,* au delà du 45e degré de latitude S.; île de *Kerguelen* ou de la *Désolation,* à l'E. de ces dernières; île de *Madagascar,* îles *Mascareignes* (I. *Bourbon* et I. de *France* ou *Maurice*), îles *Comores, Amirantes, Seychelles;* et sur la côte : îles *Quiloa, Mombasa, Zanzibar, Pemba, Socotora.*

Presqu'îles et isthmes.

L'Afrique, qui est elle-même une vaste péninsule, jointe au reste du continent par l'isthme de *Suez*, n'offre sur ses côtes aucune presqu'île remarquable.

Caps principaux.

Sur la Méditerranée : cap *Spartel*, à l'entrée du détroit de Gibraltar ; cap *Très-Forcas* ou des *Trois-Fourches*, sur la côte de Maroc ; caps *Matifou*, *Boujarone* ou *Bugaroni*, de *Fer*, dans l'Algérie ; cap *Blanc* et cap *Bon*, dans l'état de Tunis ; cap *Mesurata*, dans celui de Tripoli.

Sur l'océan Atlantique : cap *Blanc*, caps *Cantin*, *Noun*, *Bojador* ; autre cap *Blanc*, cap *Vert* ; caps *Roxo* ou *Rouge*, des *Palmes*, des *Trois-Pointes*, *Formose*, *Lopez*, *Negro* ; cap de *Bonne-Espérance*.

Sur le Grand Océan : cap des *Aiguilles*, cap *Corrientes* ou des *Courants*, cap *Delgado*, pointe *Pouna* ; autre cap *Delgado* ; caps d'*Orfui* et de *Guardafui* ; enfin caps *Sainte-Marie* et *Saint-André*, sur l'île de Madagascar.

Montagnes et volcans.

Principaux systèmes :

1°. Système de l'*Atlas*, se développant dans les états Barbaresques : les plus hauts sommets sont dans l'empire de Maroc ;

2°. Système des *Monts de la Lune* (Djebel-el-Kumr) ou système *Abyssinien* : le Nil et ses affluents y prennent leurs sources ;

3°. Système *central du Nord* ou *Nigritien*, auquel appartiennent les montagnes de Kong, celles de la Sénégambie, celles de Mandara dans le Soudan, et les pics des pays des Calbongos ou Galbongas ;

4°. Système *central du Sud*, dont plusieurs chaînes s'avancent dans la Guinée méridionale ;

5°. Système *Austral* : les monts *Lupata*, les monts de *Neige* ou *Niewberg*, les *Nieuweld*, avec leurs nombreuses

ramifications, et la montagne de la *Table*, près du Cap, dépendent de ce système;

6°. Dans les systèmes insulaires, les montagnes de Madagascar.

Les volcans les plus connus sont le fameux *Pic de Ténériffe*, sur une île du même nom, qui fait partie de l'archipel des Canaries; sa hauteur est de 3,710 m.; le volcan de la *Corona*, dans l'île de Lancerot, du même archipel; le volcan de l'île de *Fogo* ou du Feu, dans l'archipel du cap Vert; enfin le volcan de l'île Bourbon.

Fleuves et lacs principaux. Bassins.

L'Afrique, comme nous l'avons vu, verse ses eaux dans l'océan Atlantique, et sa dépendance la Méditerranée, dans le Grand Océan, et, en outre, dans quelques lacs sans issue. Les fleuves qui coulent vers le N. se jettent dans la Méditerranée; ceux de la côte occidentale sont tributaires de l'océan Atlantique, et ceux de la côte orientale se rendent dans l'océan Indien, partie du Grand Océan. La mer Rouge ne reçoit aucun cours d'eau appartenant à l'Afrique. Voici les principaux fleuves de chaque bassin :

I. Bassin de la Méditerranée. — Séparé du bassin du Grand Océan (océan Indien et mer Rouge) par les montagnes du système Abyssinien, des bassins intérieurs de lacs par l'Atlas, et du bassin de l'océan Atlantique proprement dit, également par l'Atlas. Le plus grand cours d'eau de ce bassin est le *Nil*. Ce fleuve célèbre traverse, dans toute sa longueur, la Nubie et l'Égypte; sa principale branche part des monts de la Lune; elle porte le nom de *Rivière Blanche* ou *Bahr-el-Abiad*; l'autre branche, nommée *Rivière Bleue* ou *Bahr-el-Asrek*, sort de l'Abyssinie, où elle traverse le lac *Dembea*. Le Nil forme, en Égypte, le fameux lac *Mœris*, appelé par les habitants *Birket-el-keroun*. Les autres fleuves remarquables de ce bassin sont la *Medjerdah*, qui arrose l'Algérie et la régence de Tunis; le *Chelif*, dans l'Algérie, et la *Malouia*, dans l'empire de Maroc.

II. Bassin de l'océan Atlantique proprement dit. — Ce bassin est séparé, au N., du bassin de la Méditerranée, par l'Atlas; au centre, différentes chaînes qui paraissent appartenir au système Nigritien plutôt qu'à celui des monts de la Lune, le séparent du bassin intérieur du lac *Tchad*. Le reste de la ligne du partage des eaux est impossible à déterminer. Les fleuves de ce bassin sont :

Le *Sénégal* ou *Zenaga*, la *Gambie* et le *Rio-Grande* : ces trois fleuves arrosent la Sénégambie.

Parmi les fleuves de la Guinée supérieure, nous remarquerons la *Rokelle* ou rivière de *Sierra-Leone*, la *Caramanca*, le *Mesurado*, la *Seïnnie* ou *Ancobra*, le *Rio-Volta*, le *Niger*, dit aussi *Djoliba*, *Dialiba*, *Quorra* ou *Kouarra*, qui traverse le lac *Dibbie* ou *Djebou*, et se jette dans le golfe de Guinée par plusieurs embouchures, dont les principales sont la rivière de Benin, la rivière de Nun et la rivière de la Croix; enfin le *Camarones*, le *Dandjer* ou fleuve *Saint-Jean*, et l'*As. zie*, nommé aussi *Gabon* et *Ougouaoua*.

Dans ceux qui arrosent la Guinée inférieure, nous mentionnerons le *Zaïre* (Congo ou Couango), le *Dandé*, le *Couanza*, le *Cuvo* et le *Bambarougue*.

Sur la côte des Hottentots et de la colonie du Cap, coulent l'*Orange* et l'*Éléphant*.

III. Bassin du Grand Océan. — Les seules parties connues de la ligne du partage des eaux entre ce bassin et les autres sont : à l'extrémité N., les monts du système Abyssinien ou de la Lune, qui le séparent du bassin de la Méditerranée, et à l'extrémité méridionale les *Niewberg*, les *Nieuweld* et le mont de la *Table*, qui le séparent du bassin de l'océan Atlantique. Nous remarquerons dans ce bassin : le *Gaurits*, le *Camtoos* et le *Grand-Poisson*, tous trois dans la colonie anglaise du Cap; et sur la côte orientale : le *Mafumo* ou *Lagoa*, le *Lorenzo-Marquez*, l'*Inhambane* et le *Sofala*, qui traversent tous deux des états du même nom, le *Zambézé* ou *Couama* ou *Quilimane*, le *Loffih*, le *Mother* ou *Mutch-*

er-Fine, l'*Outando*, le *Quilimancy* et le *Zebi* ou *Grande-Rivière*.

IV. Bassins intérieurs de lacs. — Le plus grand bassin intérieur est celui du lac *Tchad*, qui reçoit le *Yeou* et le *Chary*. Nous citerons encore ceux du lac *Loudeah*, dans l'état de Tunis, et du lac *Melghig*, dans l'Algérie; et nous nommerons seulement le lac *Maravi* ou *Zambré*, dont l'existence est fort douteuse, et que plusieurs géographes croient être le même que le lac bitumineux de *Kalounga-Couffa* : ce dernier n'est point sans issue, mais on n'est pas d'accord sur la direction des nombreuses rivières qui en sortent.

Déserts.

Des déserts immenses s'étendent dans l'intérieur de l'Afrique septentrionale, entre l'Atlas, les ramifications occidentales du système des monts de la Lune et les montagnes du système Nigritien. Les plus célèbres sont le désert de *Sahara*, le désert de *Lydie* et celui de *Barcah*, situé sur les côtes de la Méditerranée, dans l'état de Tripoli. Nous devons ajouter que la côte des Cimbebas et celle d'Ajan sont tout à fait désertes.

Aperçu général sur le climat et les productions naturelles de l'Afrique.

CLIMAT.

L'Afrique, presque entièrement située entre les deux tropiques, est la partie du monde où la température s'élève le plus haut. Les sables du Sahara, soulevés par le terrible vent *semoun*, qui engloutit des caravanes entières, s'échauffent jusqu'à 60°, et distribuent leur chaleur à l'intérieur du continent africain. Ce même vent du désert, appelé *khamsin*, augmente accidentellement la température assez élevée de l'Égypte, où il ne pleut jamais.

Les États Barbaresques, ouverts aux brises rafrai-

chissantes de la Méditerranée et couverts au S. par l'Atlas, l'Abyssinie au sol montagneux, la colonie anglaise du Cap, protégée au N. par les monts Nieuweld, enfin quelques côtes maritimes et les parties très-élevées, sont à peu près les seules contrées exemptes des chaleurs excessives qui règnent sur tout le reste de ce continent.

PRODUCTIONS NATURELLES.

Minéraux.

Plusieurs contrées de l'Afrique sont riches en mines, mais l'exploitation en est à peu près nulle. L'*or* se recueille en poudre dans la Nigritie et la Guinée, dans la Sénégambie, sur le bassin arrosé par le Zambézé, dans l'Abyssinie et autres parties du Haut-Nil; l'*argent* ne se montre guère que dans la Nigritie centrale du N.; le *cuivre*, plus abondant, se trouve dans la Nigritie centrale du S., la région du Haut-Nil, le bassin de Zambézé, l'Hottentotie, la côte de Sofala, l'empire de Maroc; et le *fer*, dans la Nigritie du N. et du S., l'Abyssinie, la côte orientale, Madagascar, Maroc et l'Algérie; mais ces deux minéraux sont peu exploités. L'Algérie possède aussi du *plomb*. On trouve quelques *pierres précieuses* dans la Guinée méridionale, la Nigritie centrale du S., l'Égypte et Madagascar.

La *poudre d'or* ou *tibbar* sert de monnaie dans presque toute l'Afrique; et il est à remarquer que dans les pays où l'or est abondant, sa valeur n'est que de moitié supérieure à celle de l'argent. Le *sel* et les petits coquillages nommés *cauris* sont aussi des monnaies dans le Soudan et dans la Guinée. Outre le sel, les peuples de l'Abyssinie ont, comme principale monnaie courante, des *pièces de coton* de la valeur de 5 ou 6 francs, et qu'ils coupent en morceaux plus ou moins grands pour les sommes moins élevées.

Végétaux et animaux.

Dans la région septentrionale, les *oliviers*, les *orangers*, les *citronniers*, les *grenadiers*, les *palmiers à dattes*,

les *figuiers*, les *amandiers*, le *cotonnier*, le *riz*, le *tabac*, la *vigne* et les *céréales* suivent les côtes de la Méditerranée. L'Égypte a, en outre, l'*indigotier*, la Nubie, le *séné*, le bois d'*ébène* et de *sandal*; l'Abyssinie, l'*arbre à myrrhe*. Dans les pays de la région occidentale et dans l'intérieur croissent le *sorgho*, le *maïs*, la *cassave*, le *bananier*, le *tamarinier*, les *arbres à gomme*, le *manioc*, les *ignames*, le *cocotier* et le gigantesque *baobab*. La Sénégambie cultive le *coton* et la *canne à sucre*. Nous citerons, surtout, comme produits donnant lieu à un commerce important, le *sucre*, le *café*, le *coton*, le *cacao*, etc., des îles Mascareignes, ainsi que les *vins* de Madère, des Canaries et de la colonie anglaise du Cap, qui récolte aussi le *café* et le *thé*.

Une multitude de *lions*, de *panthères*, de *chacals*, d'*hyènes*, de *gazelles*, d'*antilopes*, de *girafes* et d'*autruches* errent dans l'intérieur de l'Afrique; les *chameaux*, les *éléphants*, les *rhinocéros* à deux cornes, se trouvent au N., et les *zèbres* au S. C'est surtout dans les eaux du Nil que vivent les *hippopotames* et les *crocodiles*. L'ordre des *quadrumanes* compte aussi, dans cette partie du monde, un grand nombre d'espèces différentes, et les *ophidiens venimeux* plusieurs familles, parmi lesquelles les plus redoutables sont la *vipère haje*, le *céraste* ou serpent cornu, et le *devin*. Les forêts sont peuplées de *perroquets*, de *couroucous* et d'une variété prodigieuse d'autres oiseaux à plumage éclatant. Presque partout on rencontre des *cormorans*, des *outardes*, des *marabouts*, des *calaos*, des *pintades*, des *pélicans*, des *phénicoptères* et une foule d'espèces particulières à l'Afrique ou communes aux autres parties du monde. La pêche des *tortues franches* se fait sur différents îlots de l'Atlantique, et celle du *corail* et du *murex à pourpre* sur les côtes de la Méditerranée.

II.

GÉOGRAPHIE POLITIQUE.

ÉTATS BARBARESQUES.

Comprenant, 1° l'empire de Maroc; 2° l'État du Sous indépendant; 3° l'Algérie; 4° la Régence de Tunis; 5° celle de Tripoli.

LIMITES. — Au N., le détroit de Gibraltar et la mer Méditerranée; à l'E., l'Égypte; au S., les déserts de Sahara et de Libye; à l'O., l'océan Atlantique.

SITUATION HYDROGRAPHIQUE. — Sur les *bassins de l'océan Atlantique et de la Méditerranée :* empire de Maroc.

Sur le *bassin de la Méditerranée :* Algérie, Régence de Tunis et de Tripoli. La partie méridionale de ces états appartient à divers bassins intérieurs de lacs.

1°. EMPIRE DE MAROC.

POPULATION. — 6,000,000 d'habitants.

DIVISIONS. — Les parties ou principaux pays dont se compose l'empire, sont les royaumes de Fez, de Maroc, de Tafilet, de Sous, etc.

Villes principales.

Maroc, 60., capitale. Fabriques célèbres de maroquins jaunes et autres.

Fez, 70. Fabriques d'armes, maroquins, poudre à canon.

Mequinez ou *Meknasah,* 60., non loin de Fez.

Mogodor ou *Soueyrah,* 36. Port sur l'Atlantique, et ville la plus commerçante de l'empire. Exporte gomme,

ivoire, amandes, plumes d'autruche, laine, peaux de chèvres et de vaches, dattes, cire, blé, etc. Importe épiceries, sucre, fer, étain, plomb, cuivre, toile, soie, verroterie et autres petits articles. — Consul de France.

Tanger, 10. Port sur le détroit de Gibraltar. Commerce actif. — Consul de France.

Ceuta, 4. Aux Espagnols. Port sur le détroit de Gibraltar. Peu de commerce.

Tétouan, 20. Port sur la Méditerranée; exporte cire, gomme; importe sucre, café, objets manufacturés.

Autres villes.

Sur l'Océan :

Larache, 3. Station ordinaire de la flotte de l'empereur. — *Vieux-Salé*, 3., et *Nouveau-Salé* ou *Rabath*, 25. Chantiers. — *Safi* (Asafy). Commerce déchu. — *Agadir* ou *Santa-Cruz*, autrefois aux Portugais.

Sur la Méditerranée :

Melilla. Petit port.

Dans l'intérieur :

Tafilet, chef-lieu du pays du même nom.

2°. ÉTAT DU SOUS INDÉPENDANT

— Au S. de l'empire de Maroc. —

Ce pays est l'entrepôt du commerce de Maroc avec Tombouctou. *Talent* en est la capitale.

3°. ALGÉRIE

OU

RÉGENCE D'ALGER.

Population de tout l'état. — 1,600,000 habitants environ.

Villes principales.

Alger ou *Al-Djézazr*, 25. Port et capitale de la colonie française, résidence du gouverneur général. Les exportations d'Alger pour la France consistent principalement en cire, cuirs, laine, sangsues, dattes, kermès; et les importations en vins et eaux-de-vie, céréales, sel, huile, savon, tissus de toute espèce, mercerie, meubles,

linges et habillements, verreries et cristaux, orfévrerie et bijouterie, porcelaine et poterie, papiers et papiers peints, ouvrages en métaux, articles de l'industrie parisienne, etc. — Service régulier de bateaux à vapeur pour Toulon. Tribunal de commerce, tribunal supérieur et de première instance.

Oran, 4. Port à l'O. d'Alger. Tribunal de première instance. Bateaux à vapeur pour Bone.

Bougie ou *Bugiah*, 4. Bon port et forte position, dans la province de Constantine. Cette ville a donné son nom à la bougie. On exploite des mines de fer dans ses environs.

Bone, 8. Port dans la province de Constantine. Pêche du corail dans les environs.

La Calle. Port dans la province de Constantine, et autrefois principal comptoir de la compagnie française établie en Afrique. La ville a été détruite en 1827. Sa population ne s'élève qu'à 400 habitants. Pêche du corail.

Constantine, 30., sur un rocher au pied duquel coule le Roumel.

Mostaganem, 4. Port dans la province et à l'E. d'Oran.

Philippeville, 1. Port sur la rade de Stora, dans la province de Constantine. Poste de douanes.

Belydah ou *Blidah*, 15., à 32 kil. S. d'Alger, dans une contrée fertile.

Autres villes.

Tlémécen ou *Trémécen*, 15., n'est point encore sous la domination française. — *Medea*, 6., ch.-l. de la province de Titteri. — Ile *Thabarqah*. Port. Riche pêche de corail. — *Arzew* ou *Arzeou*, à 72 kil. d'Oran. Sa population est faible, mais son port, le meilleur de la Régence, lui donne une grande importance.

4°. RÉGENCE DE TUNIS.

Population. — 1,800,000 habitants.

Tunis, 100., capitale, sur une vaste lagune qui communique avec la Méditerranée par le canal de la Goulette; le port est à *Halcourad*, distant de 16 kil.. Manufacture de velours, soieries, calottes rouges, toiles, tapis; exportation des produits de son industrie, de beaucoup de blé et d'huile, de belle laine, de savon,

éponges, séné, plumes d'autruche, gomme, poudre d'or, ivoire, etc. — Consul général de France.

Quayrouan ou *Kairouan*, 40., dans l'intérieur.

Sousa (Souse), 10. Port. Grand commerce d'huile pour les fabriques de savon de Marseille.

Autres villes.

La *Goletta*, belle rade. Chantiers. — *Porto-Farina*. Petit port. Salines. — *Byzerte*. Port. Exporte du blé. — *Hamamet*, 8. Port. Grains, huile, laine. — *Monastir*, 12. Port. — *Almahadia* ou *Africa*. Autre port. — *Cabes*, 20. Petit port.

5°. RÉGENCE DE TRIPOLI.

Formée du pays de Tripoli, du plateau de Barcah ou Benghazy et du Fezzan. Cette Régence est devenue, depuis 1835, une province dépendante de l'empire ottoman.

POPULATION. — 660,000 habitants.

Ville principale.

Tripoli, 25., capitale et port. Commerce avec Malte, Tunis et les ports du Levant; laine, séné, drogues, garance, soude, peaux, sel natron, plumes d'autruche, poudre d'or, ivoire, gomme, fruits secs, dattes, alises, cassob, safran, bestiaux. Le pacha est le premier marchand du pays; le monopole du vin, des liqueurs, des chevaux et des mules est dans ses mains. Les importations consistent en denrées coloniales, drap, soieries, épiceries, tissus d'or et d'argent, fer et quincaillerie, armes, etc. La caravane de Maroc à la Mecque passe à Tripoli. Deux caravanes venues de l'intérieur de l'Afrique y apportent tous les ans, de la poudre d'or, des perles, de l'ivoire et des plumes d'autruche. — Consul général de France.

Autres villes.

Mesurata. Port. — *Benghasy* ou *Bernik*, 5. Port excellent pour y faire des provisions. — *Derne*. Port. Miel. — *Audjelah*, dans l'oasis du même nom. Relations commerciales avec les états de Bornou, de Baghermi et de Tombouctou dans la Nigritie. — *Mourzouk*, dans le Fezzan. Rendez-vous des caravanes qui viennent du Caire, de Tripoli, de Tunis, de Ghadames, de Bornou et de Tombouctou. — *Ghadames*, dans l'oasis de ce nom. Commerce avec l'intérieur de l'Afrique; rendez-vous des caravanes de Tripoli à Tombouctou.

Aperçus généraux sur les États Barbaresques.

Productions naturelles. — Tous les États Barbaresques sont fertiles en *céréales* et en *fruits;* ils produisent des *oliviers*, des *figuiers*, des *orangers*, des *citronniers*, des *dattiers*, des *amandiers*, des *mûriers blancs;* on y cultive aussi la *vigne* et le *cotonnier*. L'empire de Maroc et la Régence de Tunis exportent beaucoup de *blé;* ce dernier état et celui de Tripoli fournissent le *karrob* (ancien lotus), le *cassob*, le *séné*, etc.

Les mines ne sont point exploitées ou le sont mal.

Outre les animaux domestiques et le *ver à soie*, ces états élèvent le *chameau* et le *dromadaire*. Les *chevaux* sont de race arabe; Maroc élève beaucoup d'*abeilles* et de *volailles*. Parmi les animaux sauvages qui vivent dans cette région nous remarquerons le *lion*, la *panthère*, l'*hyène*, le *chacal*, les *antilopes*, la *gazelle* et les *autruches*, surtout vers le desert de Sahara.

Relations de la France avec Alger et les États Barbaresques. — Nos exportations pour Alger se sont élevées l'année dernière à 25,000,000 de francs, et les marchandises que nous en avons reçues à 2,000,000 seulement. Nous recevons des autres États Barbaresques pour 6,000,000 en *laines*, *cire*, *éponges*, *gomme*, *huile d'olives*, *fruits secs*, *dattes*, *peaux brutes*, *sangsues;* et nous leur envoyons pour 5,000,000 en *tissus de laine*, *sucre raffiné* et divers articles manufacturés.

Gouvernement. — Despotique. Le bey ou pacha de Tripoli est nominalement vassal de la Porte. Dans l'Algérie, les Français n'occupent qu'Alger et les autres villes que nous avons nommées; tout l'intérieur du pays est gouverné par des beys. Les peuples qui habitent les états Barbaresques sont les *Arabes* ou *Maures*, les *Berbers* ou *Amazigs*, les *Qoabyls* ou *Kabiles*, et les *Turcs*. Alger renferme maintenant un assez grand nombre de *Français;* les *juifs* sont disséminés dans les places de commerce.

Langues. — L'*arabe* et le *turc* sont les langues domi-

nantes; le commerce parle aussi l'*italien* ou plutôt la *langue franque*.

Religion. — *Mahométisme* et *judaïsme*. Le *christianisme* a des églises à Alger et dans les principales villes au pouvoir des Français.

ÉGYPTE.

Limites. — Au N., la Méditerranée; à l'E., l'Arabie et la mer Rouge; au S., la Nubie; à l'O., le désert de Libye et l'état de Tripoli.

Population. — 3,000,000 d'habitants.

Division administrative. — L'Égypte se divise depuis peu en départements, arrondissements et sous-arrondissements. La Haute-Égypte est désignée sous le nom de *Sayd*, la Moyenne sous celui d'*Oustanieh*, et la Basse sous le nom de *Bahari* ou *Delta*.

Situation hydrographique. — *Bassins de la Méditerranée* et *de la mer Rouge*.

Villes principales.

Le *Caire* ou *El-Kahira*, 330., capitale à 800 m. de la rive droite du Nil. *Boulac*, sur la rive droite du fleuve, est le faubourg et le port du Caire; la douane s'y trouve; tous les navires arrivant de la Basse-Égypte, toutes les cargaisons venant de l'Europe ou d'Asie par Rosette et Damiette, y sont débarquées. Le Caire est l'entrepôt général du commerce entre Alexandrie et la Haute-Égypte, et le terme de plusieurs caravanes venues de l'intérieur de l'Afrique et de l'Asie. Il exporte coton et laine, plumes d'autruche, café, kermès, cachou, ambre, encens, benjoin, aloës, myrrhe, etc. Le Caire est aussi un grand marché de châles de Cachemire, de toiles de l'Inde, de la Syrie et de la Mecque. — Consul de France.

Alexandrie ou *Iscanderieh*, 25. Port entre la Médi-

terranée et le lac Mariout (Maréotis) ; point principal du commerce de l'Europe avec l'Égypte. Ses exportations consistent en céréales, coton, riz, légumes secs, lin et graines de lin, café moka, indigo, encens, natron, opium, gomme, safran, ivoire, écaille de tortue, poils de chameau, plumes d'autruche, séné, safranum, cumin, noix de galle; et ses importations en drap, tissus de coton et de soie, bonnets du Levant, sucre, cochenille, quincaillerie, bois de construction, fer en barres, plomb, acier, verrerie, papier, vins de France, liqueurs, épices. — Consul général de France. — Des communications régulières par bateaux à vapeur sont établies entre Alexandrie, Marseille et Livourne.

Damiette, 20., sur le bord oriental du Nil; le mouillage est bon, mais son port ne reçoit plus que des barques. Commerce étendu avec la Syrie et tout le Levant. Exporte excellent riz en grande quantité, lin et autres produits de l'Égypte.

Rosette, 15. Port sur le bras occidental du Nil; les gros navires ne peuvent y aborder. Entrepôt du commerce entre le Caire et Alexandrie. Exportation de beaucoup de riz, d'huile de lin et d'huile de sésame.

Suez ou *Soueys*, 1. Port sur la mer Rouge. Commerce avec l'Arabie, l'Inde, la Syrie, la Palestine et le Caire. Presque tout le café de moka qui entre en Égypte y arrive par Suez. Les Anglais ont établi un service par paquebots à vapeur entre Suez et Calcutta.

Cosseir, 12. Port sur la mer Rouge dans le Seyd ; ne reçoit que de petits navires. Commerce en café et en épiceries.

Mehallet-el-Kebyr, 17., dans la Basse-Égypte, sur le canal Melig, ch.-l. de la préfecture du même nom.

Tantah, sur le Nil, dans la Basse-Égypte. Trois foires célèbres; celle d'avril est la plus importante.

Medynet-el-Fayoum, 12., dans l'Oustanieh, sur le canal qui fait communiquer le fameux lac Mœris avec le Nil; c'est une des villes les plus peuplées et les plus florissantes de l'Égypte.

Syout ou *Assyout*, 15., sur la rive gauche du Nil, dans

la Haute-Égypte dont elle est la capitale. C'est le rendez-vous des caravanes de la Nubie et du Soudan.

Akhmym, 10., sur la droite du Nil, dans la Haute-Égypte. Grande fabrique de toiles de coton.

Autres villes.

Dans la Basse-Égypte :

Fouah, sur la rive droite de la branche de Rosette. Commerçante et industrielle. — *Mansourah*, sur le Nil. Branche de Damiette, l'une des principales villes de la Basse-Égypte. — *Aboukir*. Port avec une forteresse.

Dans l'Égypte-Moyenne :

Gyseh ou *Djizeh*, sur la rive gauche du Nil, ch.-l. de préfecture et célèbre par ses pyramides. — *Memf*, village où se trouvent les ruines de l'antique *Memphis*. — *Monfalout*, sur la rive gauche du Nil. Ch.-l. de préfecture. — *Achmouneïn*, 10, sur la rive gauche du Nil. — *Minieh*, sur le Nil. Filature de coton avec des machines européennes. — *Beny-Soueyf*, sur le Nil. Industrielle et commerçante.

Dans la Haute-Égypte :

Assouan, à la droite du Nil, près de l'emplacement de l'antique Syène, non loin de la fameuse île de Philæ. — *Esné*, 4., sur la gauche du Nil. Grand marché de chameaux et rendez-vous des caravanes du Darfour et du Sennaar; tissus de coton, etc. — *Louqsor*, *Karnak* et autres villages situés sur l'emplacement de l'ancienne Thèbes. — *Keneh*, 5., sur la droite du Nil. Entrepôt des caravanes de la Mecque par Cosseir. — *Denderah*, près de la rive gauche du Nil. Célèbre par ses antiquités. — *Girgeh* ou *Djirdjeh*, 7. Ville industrielle et commerçante.

El-Khargeh, ch.-l. de la grande oasis. — *Syouah*, ch.-l. de l'oasis de ce nom dans lequel se trouvait le fameux temple de Jupiter Ammon. Dans le désert de Nitre se trouvent des lacs qui fournissent abondamment le natron.

DÉPENDANCES POLITIQUES.

En Asie : la *Syrie* et le pachalik d'*Adana* (*voyez* Turquie d'Asie), villes de la *Mecque*, de *Djiddad*, et autres lieux dans l'Arabie.

En Europe : île de *Candie*.

En Afrique : *Nubie* et *Kordofan*, tributaires; ville de *Massouah* dans l'Abyssinie.

Aperçus généraux.

Productions naturelles. — Point de mines exploitées; *salines* près d'Alexandrie : le *sel* se ramasse tout formé sur la côte de Suez et dans l'intérieur de l'isthme. *Natron* ou *soude minérale* dans les lacs du désert de Nitre; beaux *granits, porphyre,* etc., dans la Haute-Égypte.

Chevaux de race arabe, *chameaux*, *dromadaires*, *buffles*, *bœufs*, *chèvres*, *moutons*, *ânes* et *mulets* très-vigoureux, beaucoup de *volaille*, *pluviers*, *canards sauvages*, *ibis*, etc. ; *vers à soie*, *cochenille*, *abeilles*; *gazelles*, *chacals*, *hyènes*, quelques *lions*, *crocodiles*, *hippopotames*, *ichneumons*, etc.

Blé, *riz*, *coton* à longue soie, *maïs*, *dourah* ou *sorgho*, nourriture ordinaire du peuple; *ognons*, *lin*, *chanvre*, *sésame*, *carthame*, *indigo*, *cochenille*, *tabac*, *roses* dont on fait de l'essence; *dattes*, *figuiers*, *tamarin*, *cassier*, *séné*, *safran*, *cannes à sucre*, *oranges*, *citrons*, *limons*, et presque tous les fruits d'Europe; *bananiers*, quelques *oliviers*, *lotus* et *papyrus*.

Industrie et commerce. — Sous l'administration de Méhémet-Ali, l'Égypte a, depuis quelques années, changé totalement d'aspect; elle est devenue Européenne; des établissements industriels, des écoles spéciales, des arsenaux y ont été créés sous la direction de savants français. Pour donner une idée de la réforme que le vice-roi est parvenu à opérer, voici une note des principales nouveautés qui ont été introduites en Égypte :

Organisation de l'armée et de la marine à l'européenne, création de l'arsenal d'Alexandrie sous la direction de l'ingénieur français Cérisi; division de l'Égypte en départements; école administrative, mode de comptabilité en parties doubles dans les administrations; assemblées provinciales dans certaines circonstances, assemblée centrale, ou divan général des départements; adoucissement des lois pénales; publication d'un tarif monétaire; lignes télégraphiques; réformes dans les vêtements; substitution du tarbouk (calotte) au turban; école de médecine dirigée par le docteur français Clot,

école centrale pour l'enseignement des connaissances et professions industrielles ou savantes; imprimerie, lithographie, publication de journaux, bibliothèques; acquisition d'instruments de physique et de chimie, d'instruments, modèles et appareils de chirurgie; machines et outils pour les exploitations agricoles et l'art vétérinaire; propagation des bonnes méthodes de culture; machines et bateaux à vapeur, filatures à la mécanique, éclairage au gaz hydrogène; construction et réparation des routes, etc.

L'industrie manufacturière s'exerce principalement sur la filature du coton, les étoffes de soie et les indiennes; on fabrique d'autres étoffes, des tapis, beaucoup de nattes, des équipages de guerre, etc. Le commerce est considérable avec l'Arabie et l'intérieur de l'Afrique.

Relations avec la France. — Nous tirons de l'Égypte pour 3,000,000 de francs en *coton, gomme, opium, natron, graine de lin, cochenille, nacre bâtarde,* et différents produits de l'Arabie et des régions du Haut-Nil; nous lui fournissons des articles manufacturés ayant une valeur à peu près égale à celle que nous en recevons.

Canaux. — La Basse-Égypte possède plusieurs canaux construits pour faciliter la navigation du Nil à la Méditerranée. Le pacha ou vice-roi actuel a rétabli l'ancien canal de *Cléopâtre,* aujourd'hui canal *Mahmoudy,* qui joint le Nil au vieux port d'Alexandrie.

Chemin de fer. — Un ingénieur anglais a entrepris un chemin de fer du Caire à Suez.

Gouvernement. — Monarchique. Le vice-roi est nominalement vassal de la Porte. Les peuples de l'Égypte sont les *Arabes,* les *Turcs* avec les restes des *mamelouks,* les *Coptes,* descendants des anciens Égyptiens. Les Arabes se divisent en trois classes : les *Bédouins* errants dans les déserts, les *Arabes pasteurs et citadins,* et les *Fellahs,* ou paysans et cultivateurs. Dans la Basse-Égypte sont les Juifs, les Grecs et autres Européens.

Langues. — L'*arabe*, le *turc*, la langue *franque* et le *copte*.

Armée. — 100,000 hommes. Forte marine militaire.

Religion. — *Mahométisme*, *christianisme* grec et latin, *judaïsme*.

RÉGION DU HAUT-NIL.

(1° Nubie, 2° Abyssinie, 3° Kordofan, Darfour, pays des Somaulis ou Côte d'Adel, etc.)

Situation hydrographique. — *Bassin de la Méditerranée* (océan Atlantique), *bassin de la mer Rouge* (Grand Océan).

1°. NUBIE.

Limites. — Au N., l'Égypte; à l'E., la mer Rouge; au S., l'Abyssinie, le pays de Bertat; à l'O., le Kordofan et la partie du grand désert appelé *désert de Nubie*.

Population. — Évaluée à 200,000 habitants.

Divisions. — La Nubie est partagée en un grand nombre de petits peuples presque tous tributaires du pacha d'Égypte. La partie S. est connue sous le nom de *Sennaar*. Le long de la vallée du Nil et en descendant le fleuve, on trouve les pays de *Halfay*, de *Chendy*, de *Damer*, avec des bourgs de même nom, tous sur le Nil; les pays de *Barbar*, de *Chaykyé* ou *Chaghéia*, de *Dongolah*, de *Mahas*, de *Sokkot* ou *Sokéot*, l'*Ouudy-el-Hadjar*, contrée presque déserte, le pays de *Barabras* ou *Kenous*, etc.

A l'E. du Nil sont de vastes déserts parcourus par les *Bicharyes*, les *Bedjahs* et autres peuples indépendants; à l'O., le désert de *Bahiouda* et le désert dit de *Nubie*, parcourus par des Arabes.

Villes principales.

Sennaar, 9., sur la gauche du Bahr-el-Azrek. Réunion de cabanes rondes, couvertes en chaume ou en argile.

Chendy, 7., sur le Nil. Grand marché d'esclaves; re-

lations avec l'Arabie par Souakim, avec le Sennaar, le Darfour, le Kordofan et le Dongolah.

Souakim, 8. Port sur la mer Rouge. L'émir qui la gouverne est soumis au pacha d'Égypte. Pêche de perles.

On peut encore citer *Marakah* ou *Nouveau-Dongolah*, sur la gauche du Nil.

2°. ABYSSINIE.

Divisée en plusieurs états.

LIMITES. — Au N., la Nubie; à l'E., la mer Rouge, le golfe d'Aden et le pays des Somaulis; au S., des pays occupés par les Gallas.

POPULATION. — Évaluée à 4,000,000 d'habitants.

DIVISIONS. — Royaumes de *Tigré* (le plus puissant de tous), d'*Anhara* ou de *Gondar*, d'*Ankober* ou de *Choa* et *Efat*, d'*Angot*, etc., pays de *Samara*, le long de la mer Rouge, partagé en plusieurs tribus indépendantes. Les nègres *Gallas* sont les peuples dominants de l'Abyssinie.

Ville principale.

Gondar, à laquelle Bruce accorde 50,000 habitants, qu'un autre voyageur réduit à 6,000.

Autres villes.

Chelicout, 8., *Antalon*, 5., et *Adova* ou *Adoueh*, 8. Toutes trois dans le royaume de Tigré. — *Axoum*. Autrefois importante, dans le même royaume. — *Massouah*, 2., et *Arkiko*. Ports sur la mer Rouge; la première est gouvernée par un aga dépendant de l'Égypte, et fait un assez bon commerce.

3°. KORDOFAN, DARFOUR

Et autres pays situés au S. et à l'O. de la Nubie et de l'Abyssinie.

Les principaux de ces pays sont, après le Kordofan propre et le Darfour, le pays des *Chilouks*, puissant peuple nègre; le *Donga*, où le Nil prend probablement sa source; le *Denka*, le *Bertat* et le *Cheibout*, dont les habitants recueillent de la poudre d'or; le *Fertil*, avec des mines de cuivre, et le pays des *Tuklava*.

Obeid est la principale ville du Kordofan; elle est, avec tout ce pays, tributaire de l'Égypte. — *Cobbé*, 6., est la capitale du Darfour et le terme de plusieurs caravanes venues de la Nigritie centrale.

Le Kordofan et le Darfour ne sont qu'un groupe de petites oasis. Tous ces pays sont habités par des nègres.

Dans le pays des Somaulis, habité par diverses tribus de ces peuples, arabes d'origine, nous citerons *Zeilah* et *Barbora* ou *Berbera*, ports sur le golfe d'Aden; le premier a une foire annuelle où se réunissent diverses caravanes qui apportent de l'encens, de la myrrhe et de la gomme.

Aperçus généraux.

Productions naturelles. — Le sol de la Nubie, comme celui de l'Égypte, n'est susceptible de culture que le long de la vallée du Nil; l'Abyssinie, par ses montagnes, ses profondes vallées, ses cours d'eau et ses lacs, a mérité le nom de Suisse africaine. On récolte dans ces deux pays, connus autrefois sous le nom d'Éthiopie, des *grains* et du *riz;* on y cultive la *canne à sucre*. La Nubie donne du *séné*, du bois de *sandal* et de l'*ébène;* l'Abyssinie possède aussi le *séné* et l'arbre qui produit la *myrrhe*. On trouve dans le commerce de l'*encens* dit d'Éthiopie; il vient de l'Abyssinie.

Chameaux, dromadaires, chevaux excellents, *girafes, autruches, éléphants, rhinocéros, gazelles, civettes, lions, léopards*, etc.

Industrie et commerce. — Quelques tissus et autres produits grossiers. Les ports de Massouah et de Souakim font tout le commerce maritime, qui consiste dans l'exportation de la *poudre* d'*or*, de l'*ivoire*, des *cornes de rhinocéros*, et de quelques produits du sol; les importations consistent en *étoffes de coton, grosses toiles* de l'Inde et *métaux* bruts.

Gouvernement. — Despotique.

Religion. — *Mahométisme, christianisme, judaïsme, fétichisme.*

RÉGION DE L'AFRIQUE CENTRALE DU NORD.

(Sahara et Soudan ou Takrour ou Nigritie du Nord.)

Limites. — Au N., les états Barbaresques; à l'E., l'Égypte, la région du Haut-Nil; au S., la Nigritie cen-

trale du S. et la Guinée; à l'O., la Sénégambie, l'océan Atlantique.

Divisions. Les oasis du Sahara sont habitées par des peuples nomades plus ou moins féroces. Les *Maures* ou Arabes parcourent la moitié occidentale du désert; le centre est occupé par les *Touariks*, les *Touats*, etc., et l'E. par les *Tibbous* et quelques tribus arabes et berbers; le *Belad-el-Djerid* (pays des dattes), au pied de l'Atlas, est occupé par des Arabes et des Berbers.

Parmi les oasis du Sahara servant de point de station aux caravanes, nous citerons seulement celle de *Touat*, avec une ville nommée *Aghably;* l'oasis de *Touadeny* ou *Taoudyni* de *Tagazza*, avec des mines de sel gemme; et enfin d'*Asben*, sur les frontières du Soudan. On trouve dans cette dernière *Agades*, ville importante, aussi peuplée, dit-on, que Tripoli.

Chez les Tibbous, le point le plus remarquable est *Bilma*, à l'E. d'*Agades;* on y recueille beaucoup de sel.

Sur la côte de l'océan Atlantique se trouve *Arguin*, ancien comptoir français.

Le Soudan ou Nigritie centrale du Nord est divisé en un très-grand nombre de pays dont les plus remarquables sont, à partir de l'O., le *Sangara*, l'*Ouassoulou*, le *Bouré*, pays le plus riche en or; le *Bambara*, divisé en deux; le *Massina*, le pays des *Dirimans*, le royaume de *Tenboktoue* ou de *Tombouctou*, ceux de *Borgou*, *Yaouri*, *Niffé* ou *Tappu*, *Yarriba*, *Founda*, tous traversés par le Niger; le royaume de *Kong*, l'empire des *Fellans* ou *Fellatahs*, dont le siége est dans le pays de *Haoussa;* l'empire de *Bornou* ou *Bournou*, le royaume de *Baghermi* ou *Begharmi*, celui d'*Ouaday* ou *Mobba*, etc.

Situation hydrographique. — *Bassin de l'océan Atlantique* et *bassin intérieur du lac Tchad.*

Villes principales.

Dans le Soudan ou Takrour :

Temboktoue ou *Tombouctou*, 18., sur le Djoliba ou Niger. Caravanes pour divers points des états Barbaresques.

Sego, 20., assez jolie ville, capitale du Haut-Bambara, sur le Djoliba.

Sakatou, 80., capitale de l'empire des Fellans; sur un affluent du Djoliba.

Kano, 40., dans l'empire des Fellans. C'est le plus grand marché de la Nigritie centrale.

Yaouri, sur le Quorra, capitale du royaume de ce nom, l'un des plus puissants de la Nigritie; cette ville, très-peuplée, fabrique beaucoup de poudre à tirer.

Kiama, 30., ville la plus commerçante du Borgou.

Founda, 70., capitale du royaume de ce nom. Les habitants fabriquent des étoffes de coton et travaillent le cuir.

Autres villes.

Djenny, 15.; sur le Djoliba; capitale du Bas-Bambara. — *Boussa*, 12., sur le Quorra; capitale du Borgou. — *Cachenah*, dans l'empire des Fellans. — *Kouka*, capitale du Bornou, sur le bord occidental du lac Tchad. — *Angornou*, 30., près du lac Tchad, non loin et au S. de Kouka. C'est la ville la plus commerçante du Bornou.

Aperçus généraux.

Productions naturelles. — Mines d'*or*, récolte de *poudre d'or*, *sel gemme* dans le Sahara; le Soudan a peu de *légumes*, de *blé* et de *fruits*; le *maïs*, le *cassob* (millet) et le *riz* sont les grains les plus abondants. De tous les arbres du Soudan, les plus précieux sont ceux qui fournissent le *manioc* et la *gomme*; viennent ensuite le *palmier*, le *tamarinier*, etc.

Bétail, *moutons à poil*, *chameaux*, *dromadaires*, *gazelles*, *lions*, *panthères*, *léopards*, *hyènes*, *chacals*, *éléphants*, *buffles*, *girafes*, *singes*, *rhinocéros*, etc., *crocodiles et reptiles* monstrueux. Les familles des oiseaux y sont très-variées. Nous citerons seulement les *autruches* et les *perroquets*.

Industrie et commerce. — L'industrie manufacturière se borne à la fabrication de quelques grosses *toiles*. Dans l'empire des Fellans, on fabrique des *maroquins*, des *cuirs* et des *fusils*.

Le commerce fait par les caravanes qui se rendent dans les états Barbaresques et en Égypte exporte des *esclaves*, de la *gomme*, de l'*ivoire*, de la *poudre d'or*, des *plumes d'autruche* et du *sel gemme*. Les articles d'importation sont des *armes*, des *verroteries*, quelques *étoffes* et des *liqueurs fortes*.

Gouvernement. — Plus ou moins despotique. Les

principaux peuples nègres du Soudan sont les *Mandingues*, dans le pays du Niger supérieur; les *Fellans*, *Foullahs* ou *Fellatahs*, dans l'empire de ce nom, et dans le Sangara; les *Haoussa*, les nègres du Bornou, du Baghermi, du Mobba, etc.

Religion. — *Mahométisme, fétichisme.*

RÉGION DE LA COTE OCCIDENTALE.

(1° Sénégambie, 2° Guinée ou Nigritie maritime, 3° Nigritie centrale du Sud et côte déserte de Cimbebas.)

Limites. — Au N., le Sahara et le Soudan; à l'E. et au S., des régions inconnues; à l'O., l'océan Atlantique.

Situation hydrographique. — *Bassin de l'océan Atlantique.*

1°. SÉNÉGAMBIE.

Divisions. — Trois peuples nègres principaux : les Ghiolofs, les Mandingues et les Foullahs (Fellans ou Peuls). Établissements français, anglais, portugais.

Saldé, sur le Sénégal, est le principal lieu de la Sénégambie indépendante. Le chef des Foullahs y reçoit les présents du commerce européen.

ÉTABLISSEMENTS FRANÇAIS AU SÉNÉGAL.

Ils forment deux arrondissements.

Premier arrondissement. — *Saint-Louis*, 15., dans l'île du même nom, à l'embouchure du Sénégal. Résidence du gouverneur des possessions. Exporte gomme, or, morfil, coton, cire, indigo, peaux, acajou d'Afrique, et tous les produits du Sénégal reçus dans les marchés de l'intérieur. Importe de France, tissus de soie, de coton, de lin et de chanvre, verroterie, orfévrerie et bijouterie, bois de pin et de sapin, etc. La valeur des produits que nous recevons du Sénégal est de 5,000,000

de francs ; celle des marchandises que nous lui fournissons s'élève à 10 ou 12,000,000. Plantations de nopals à cochenille, de rocouyers et d'indigotiers.

On appelle *escales* les lieux où se font les échanges avec les naturels du pays. Il n'entre pas dans notre cadre de les faire toutes connaître; nous citerons seulement l'escale *du Coq* ou de *Podor*, celle de *Bakel*, avec une garnison de 100 soldats, et enfin le comptoir français de *Galam* ou fort *Saint-Charles*, à 1100 kil. de *Saint-Louis* : tous ces lieux sont situés sur le Sénégal. *Portendick*, sur la côte, et qui n'est habité qu'à l'époque de la vente de la gomme, est un des points les plus importants.

Les naturels donnent de la gomme, de la cire, des peaux, du morfil, du coton, de l'or en poudre et en barre; ils reçoivent des toiles dites guinées, du sel, des armes, de la poudre, de la verroterie et de la quincaillerie.

Deuxième arrondissement. — *Gorée*, 6., sur l'îlôt de ce nom, à 160 kil. S.-O. de Saint-Louis. Bonne rade. Le rocher sur lequel la ville est située n'a que 4 kil. de circuit; il est à 5 ou 6 kil. de la côte.

Albreda. Comptoir, sur une branche de la Gambie.

ÉTABLISSEMENTS ANGLAIS ET PORTUGAIS.

Les Anglais ont *Bathurst* ainsi que le fort *Saint-James*, sur la côte, et quelques comptoirs ou postes qui en dépendent.

Les Portugais possèdent *Cacheu* ou *Cacheo*, et plusieurs autres postes moins importants.

2°. NIGRITIE MARITIME.

(Guinée septentrionale, Guinée méridionale.)

ET

3°. NIGRITIE CENTRALE DU SUD.

Divisions. — Une multitude d'états dont les plus remarquables sont, *dans la Guinée septentrionale :* empire des Achantis, Dahomey, Benin, Calbongos, Biafra.

Dans la Guinée méridionale et la Nigritie centrale du Sud: Loango, Congo, Angola et Benguela, Bomba, Anzico ou Sala, Malouas, et une foule d'autres dans l'intérieur.

Sur les côtes : établissements Anglais, Américain, Hollandais, Danois, Portugais.

Les côtes de la Guinée septentrionale portent diffé-

rents noms qu'il est nécessaire de connaître. A partir de la Sénégambie, on trouve les côtes suivantes : de *Sierra-Leone* (ou des Graines), du *Vent* (ou du Poivre et des Dents), *d'Or*, des *Esclaves* de *Calabar* et de *Cabon*.

Villes principales.

Dans la Guinée septentrionale :

Coumassie, capitale de l'Achanti, centre d'un bon commerce avec Tombouctou, Cachenah et la côte.

Abomey, 24., capitale du Dahomey.

Cavally, 10., capitale d'une petite république sur la côte du Vent. — *Cap Lahou* et *Grand-Bassam*, sur la côte des Dents. Exportation considérable de poudre d'or. — *Lagos*, 20., capitale de l'état de même nom, autrefois grand marché d'esclaves sur le golfe de Benin. — *Benin*, 15., sur une branche du Niger. — *Bonny*, 20., sur une île de la côte de Calabar; c'était le plus grand marché d'esclaves de la Guinée.

Dans la Guinée méridionale :

Loango ou *Bouali*, 15. Port. Capitale du Loango.

Cabinde ou *Cabenda*. Port au S. de Loango. Ivoire.

San-Salvador ou *Banza-Congo*, 24., capitale du Congo, autrefois au pouvoir des Portugais.

Bomba, capitale de l'état de ce nom. — *Missel* ou *Monsol*, 14., capitale de l'Anziko. — *Yanvo*, 43., capitale du Molouas. — Les autres états ont des capitales peu remarquables et portant pour la plupart le même nom que l'état.

ÉTABLISSEMENTS EUROPÉENS.

Sur la côte de la Guinée septentrionale :

Anglais. — La colonie de *Sierra-Leone*, sur le point d'être abandonnée; elle a pour chef-lieu *Fretown*, avec un port. La ville du *Cap-Corse* ou *Cap-Coast*. Plusieurs forts et comptoirs disséminés sur la côte, et l'île de *Fernando-Pó*.

Américains des États-Unis. — Colonie de *Libéria* dont le chef-lieu est *Monrovia*, avec un millier d'habitants.

Hollandais. — La ville d'*Elmina*, 10. Et quelques autres ports.

Danois. — Deux comptoirs et quelques ports.

Portugais. — Iles *Saint-Thomas* et du *Prince*.

Dans la Guinée méridionale :

Portugais. — Les royaumes d'*Angola* et de *Benguela* sont, en partie, soumis aux Portugais ; cette nation possède en outre plusieurs forts dans l'intérieur. *Saint-Paul de Loanda* et *San-Felipe de Benguela*, ports et petites villes, sont les chefs-lieux de ces établissements.

Aperçus généraux.

PRODUCTIONS NATURELLES ET INDUSTRIELLES ; COMMERCE. Cette région, plus fertile que la Nigritie centrale du Nord, fournit à peu près les mêmes produits naturels et industriels, et nourrit les mêmes animaux ; on y trouve les *jockos* et plusieurs autres espèces de singes. Le *sucre*, le *coton*, la *gomme* et l'*indigo* sont récoltés en abondance dans la Sénégambie. La Guinée septentrionale fournit en outre du *tabac*, du *poivre* et diverses épiceries.

Les exportations consistent surtout en *gomme*, *ivoire*, *poudre d'or*, *coton* et *indigo*; les importations sont les mêmes que celles de la Nigritie centrale. Nous tirons des côtes d'Afrique pour 1,000,000 de francs, à peu près en *dents d'éléphant*, *huile de palmier* et de *coco*, *bois de teinture*, *bois d'ébène*, etc. Nous envoyons sur ces côtes pour la même somme en *verroterie*, *toiles écrues*, *tissus de coton*, etc.

GOUVERNEMENT. — Plus ou moins despotique.

RELIGION. — *Fétichisme*, *mahométisme*.

RÉGION DU SUD.

(1° Colonie anglaise du Cap, 2° pays des Hottentots et des Cafres.)

LIMITES. — Au N., Guinée méridionale et pays inconnus ; à l'E., et au S., Grand Océan ; à l'O. océan Atlantique.

SITUATION HYDROGRAPHIQUE. — *Bassins du Grand Océan* et *de l'océan Atlantique*.

1°. COLONIE ANGLAISE DU CAP.

Divisions. — Deux gouvernements : celui du *Cap* et celui d'*Uitenhagen*.

Le Cap, en anglais *Captown*, 20., capitale de la colonie, sur la baie de la Table et non loin de la baie False; il n'y a pas de port et les deux baies ne sont pas sûres. Le Cap est un lieu de ravitaillement et la relâche ordinaire des navires qui font les voyages d'Asie; ils n'y viennent que de septembre à la mi-avril.

Le sol de la colonie est extrêmement fertile, il produit du blé, du vin, d'excellents fruits, des légumes; on y cultive le mûrier, le café et le thé. *Exportations :* vins secs et doux, fruits, laine, poissons secs, tabac, aloès, ivoire, plumes d'autruche, huile, côtes et fanons de baleine, peaux de requin, cuirs, bestiaux, etc. *Importations :* sucre, café, riz, toiles de coton et épices tirées des îles Bourbon et Maurice, de Java et des Indes, produits manufacturés d'Angleterre et de France; vins rouges de France. Les navires étrangers jouissent, à l'exportation et à l'importation, des mêmes avantages que les Anglais. A quelques kil. S. se trouve *Constance*, célèbre par ses vins réputés les meilleurs du globe après ceux de *Tokay*. Ils sont presque tous consommés au Cap.

2°. PAYS DES HOTTENTOTS ET DES CAFRES.

Principales tribus hottentotes :

Les *Namaquas*, sur la côte. Les *Coranas*, dans l'intérieur; ce sont les plus civilisés; les *Damaras*, qui travaillent le cuivre, et les *Bosjemans*, peuple hideux et descendu au dernier degré d'abrutissement.

Principales tribus cafres :

Sur la côte maritime appelée côte de Natal, les *Koussas*, les *Tambouki;* dans l'intérieur, les *Betjouanas*, subdivisés en plusieurs peuples dont les plus remarquables sont les *Maroutzis*, assez industrieux, et les *Macquinis* ou *Maqouinis*, qui exploitent des mines de cuivre.

ÉTABLISSEMENTS EUROPÉENS

DANS LE PAYS DES CAFRES.

Anglais. — Colonie de *Natal* avec un port du même nom. Ivoire d'éléphant et d'hippopotame, grains, tortues, baleines.

Aperçus généraux.

Voyez, pour les produits et le commerce, *Le Cap* et *Natal.*

GOUVERNEMENT. — Plus ou moins despotique chez les indigènes.

RELIGION. — Excepté chez quelques Hottentots voisins de la colonie du Cap, la religion des naturels est l'*idolâtrie* ou *fétichisme.*

RÉGION DE LA COTE ORIENTALE.

(Parties de l'ancien empire du Monomotapa, côtes de Sofala, de Mozambique, de Zanguebar et d'Ajan.)

LIMITES. — A l'O. et au N., pays inconnus, pays des Somaulis ou d'Adel; à l'E., Grand Océan; au S., Grand Océan et Cafrerie propre.

SITUATION HYDROGRAPHIQUE. — *Bassin du Grand Océan.*

DIVISIONS. — L'ancien empire du Monomotapa se trouve partagé entre plusieurs peuples nègres peu connus. La côte de Sofala se divisait autrefois en royaume de *Sofala*, de *Sabia* et d'*Inhambane;* tous les établissements formés par les Européens sur cette côte sont portugais. Les *Macouas* et les *Monjous* ou *Mandjous* occupent le pays de Mozambique propre.

Le Zanguebar, peu connu, se divise en royaume de *Quiloa*, pays de *Zanzibar*, royaume de *Mombaza*, de *Mélinde* et de *Magadoxo*. La côte d'*Ajan* est stérile; des Arabes la parcourent ainsi qu'une grande partie du Zanguebar.

IMAGE EVALUATION
TEST TARGET (MT-3)

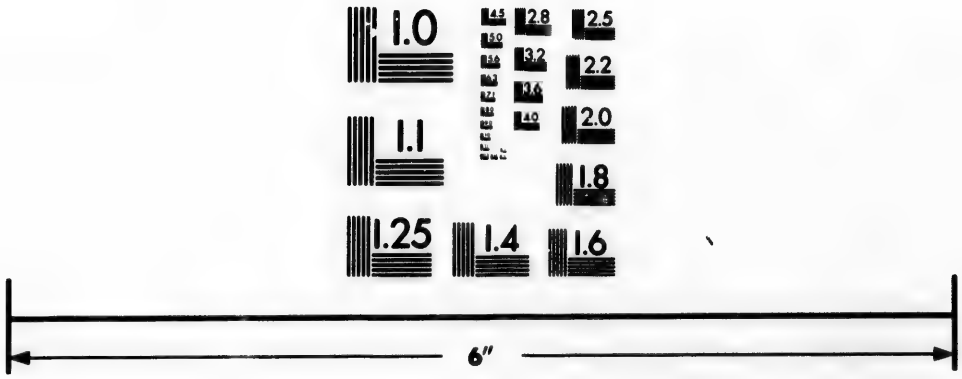

Photographic
Sciences
Corporation

23 WEST MAIN STREET
WEBSTER, N.Y. 14580
(716) 872-4503

2.8
2.5
3.2
2.2
3.6
2.0
4.0
1.8
1.1
1.0

Dans le Zanguebar on trouve :

Mombaza, sur l'île de ce nom, abandonnée par les Anglais. — *Mélinde*, autrefois florissante sous les Portugais, maintenant presque déserte. — *Magadoxo*. Port assez commerçant.

POSSESSIONS PORTUGAISES ET ARABES.

Portugais. — Côtes de Sofala et de Mozambique, divisées en 7 gouvernements ou capitaineries.

Mozambique, sur un îlot, à 12 kil. du continent. Point central du commerce des Portugais, sur la côte orientale de l'Afrique; résidence du gouverneur général et siége d'un évêché. Le village de *Mesuril*, au N., sur la baie de Mossoril, est maintenant plus peuplé que Mozambique. Ivoire, cornes de rhinocéros, poudre d'or, ambre gris, racines de colombo. Relations avec les Indes orientales et le Brésil.

Quilimane. Port à l'embouchure du Zambézé. Exporte or et ivoire.

Sofala. Port, avec quelques huttes protégées par un fort. Dans l'intérieur se trouvent les bourgs de *Senna* et de *Tette*, tous deux sur le Zambézé.

Plusieurs chefs du Monomotapa sont vassaux ou tributaires des Portugais.

Arabes.—Les îles de *Pemba*, *Zanzibar* et *Monfia*, sur la côte du Zanguebar, appartiennent à l'iman de Mascate (Arabie).

Quiloa. Port. Capitale du royaume du même nom. Il y a un roi nègre; mais l'autorité est à peu près tout entière dans les mains des agents de l'iman de Mascate. Ivoire, écaille de tortue.

Aperçus généraux.

Productions et commerce. — Les côtes de Sofala et de Mozambique sont fertiles; celles de Zanguebar et d'Ajan sont arides et sablonneuses ou marécageuses; au N. de la côte d'Ajan on recueille de la *myrrhe*, des *aromates* et de l'*ambre gris*; l'*ivoire* et la *poudre d'or* se trouvent dans toute la région de la côte orientale de l'Afrique.

Les *éléphants*, les *rhinocéros*, les *tigres*, d'autres ani-

maux féroces et des reptiles dangereux, peuplent les forêts; l'*hippopotame* et le *crocodile* habitent le Zambézé.

Mines d'*or*, de *fer* et de *cuivre* dans l'ancien empire du Monomotapa.

COMMERCE. — *Voyez* les principaux lieux.

RELIGION. — *Fétichisme*, *Mahométisme*.

ILES.

1°. GROUPE DE MADÈRE.

— Aux Portugais. —

Sa population est de 100,000 habitants environ.

Funchal, 20., dans l'île de Madère. Rade qui n'est pas tenable en hiver. Excellent vin exporté par l'entremise des Anglais, qui sont les plus riches propriétaires de l'île; orseille.

2°. ARCHIPEL DES CANARIES.

— Aux Espagnols. —

Les principales sont *Ténériffe*, célèbre par son pic volcanique haut de 3,710 m., *Canarie*, *Palma*, *Gomère*, *Lancerota*, *Fortaventura* et l'*Ile-de-Fer*. Leur population s'élève à 181,000 habitants.

Santa-Cruz, 8. Port dans l'île de Ténériffe. — Vice-consul de France.

Autres villes.

Santa-Cruz. Port dans l'île de Palma. — *Palmas*, 9., dans l'île de Canarie.

Ces îles exportent des vins très-estimés, de l'eau-de-vie, de l'orseille, de la soude, du tabac, de la pierre ponce, de l'euphorbe et du bois de Rhodes ou de rose.

3°. ARCHIPEL DU CAP VERT.

— Aux Portugais. —

Les principales îles sont *San-Yago*, *San-Antonio*, *San-Nicolao*, *Boavista* et *Fogo*. Elles possèdent de riches salines; on en tire de l'orseille.

Villa-de-Praya. Port de l'île San-Yago.

4°. ILES SAINTE-HÉLÈNE ET DE L'ASCENSION.

— Aux Anglais. —

Ces deux îles, occupées par un poste de soldats anglais, ne sont que des points de relâche pour les navires qui font le voyage des Grandes-Indes. Sainte-Hélène est à jamais célèbre par la captivité et le tombeau de Napoléon.

5°. MADAGASCAR.

Cette île a 1400 kil. de longueur et 440 de plus grande largeur. Sa population est d'environ 2,000,000 d'habitants.

Principales divisions. — Pays des *Ovas*, au centre de la partie méridionale. Radama, chef des Ovas, après avoir conquis la majeure partie de l'île, avait, à l'exemple du fameux pacha d'Égypte, commencé d'introduire dans son empire la civilisation européenne.

Pays des *Séclaves arabes*, sur la côte occidentale; des *Antavarts*, des *Betimessaras*, des *Betanimènes*, au S. des précédents, des *Antaximes*, tous quatre sur la côte orientale; pays d'*Anossy*, à l'extrémité méridionale, etc., et établissements européens. Les différents peuples de Madagascar sont désignés sous les noms de *Malgaches* et de *Madécasses*.

Tananarive ou *Émirne*, 50., capitale du royaume de Madagascar, sous Radama. Colléges et écoles; imprimerie.

Mouzangaye, 30., et *Bombetoc*. Ports sur la côte occidentale, dans le pays des Séclaves. — *Foulepointe*, dans le pays des Betimessaras, sur une anse. Loge française. — *Mananzari* et *Malatane*. Ports dans le pays des Betanimènes. Des traitants français y sont établis pour les achats de riz, qui se font aussi à la baie de Woemar, dans le pays des Antavares.

Port *Sainte-Lucie*, et ruines du *Fort-Dauphin*, dans le pays d'Anossy. Les Français y firent leurs premiers établissements, ils y commercent encore. — *Tamatave*, sur la côte orientale; les Français y avaient des loges qu'ils ont abandonnées. — *Tintingue*, fort pris par les Français en 1829, repris depuis par les naturels.

ÉTABLISSEMENTS EUROPÉENS.

Français. — Ile *Sainte-Marie*, sur la côte orientale;

cette colonie fournit à l'île Bourbon du *riz*, des *salaisons* et des *bestiaux*.

Aperçus généraux sur Madagascar.

Productions. — Quoique située entre les tropiques, *Madagascar*, par la hauteur de son sol, jouit de presque tous les avantages des climats tempérés; cependant de terribles ouragans et des fièvres meurtrières y règnent pendant l'été, époque de notre hiver.

Les montagnes renferment du *cuivre*, du *fer*, du *plomb*, de l'*étain*, du *mercure*, du *cristal de roche*, du *sel gemme* et quelques pierres précieuses.

Fertilité prodigieuse : *riz* et *maïs*, *coton*, *indigo*, *poivre*, *gingembre*, *ignames*, *cannelle*, *curcuma*, *tabac*, *lin*, *chanvre* très-fort et très-long, *vignes*, *caféiers*, *canne à sucre* croissant spontanément; *palmiers* d'espèces variées, *orangers*, *citronniers*, *bananiers*, *sagoutiers*, *arbres à gomme*, *sandal*, *ébène*, *gomme copal*, *gomme élastique*, etc.

Zébou ou bœuf à bosse de graisse, *chèvres*, *moutons* à queue grasse; plusieurs mammifères propres à cette île, tels que les *makis*, les *aye-ayes*, les *tenrecs*, etc.; *pintades*, *faisans*, *perroquets* et une foule d'oiseaux peu connus; *vers à soie*, *abeilles* sauvages, *crocodiles*, *hippopotames*, *poissons* abondants, *baleines* et *requins* sur les côtes; on y trouve aussi de l'*ambre gris*.

Gouvernement. — Despotique; régime féodal.

Religion. — *Idolâtrie*.

6°. ILES MASCAREIGNES.

ILE BOURBON.

— Aux Français. —

Cette île a 80 kil. de long et 60 de large. Sa population est de 98,000 habitants environ, dont 70,000 esclaves. Le climat est temperé et le pays très-sain.

Culture : canne à sucre, café, cacao, coton, girofle, blé, etc.; pas de vignes.

Saint-Denis, 14., chef-lieu, cour royale, tribunal de première instance; banque, collége royal.

Saint-Paul, 10. Tribunal de première instance et tribunal de commerce.

L'île Bourbon n'a point de port; la rade de Saint-Paul est la meilleure de toute la côte.

Relations avec la France. — Les marchandises importées de l'île Bourbon en France s'élèvent annuellement à une vingtaine de millions; elles consistent principalement en *sucre*, *café*, *girofle*, *muscades*, *copal*, *cornes brutes* de Madagascar, *bois d'ébène*. La France lui fournit pour 12 à 14,000,000 en *vins* et *eaux-de-vie*, *mulets*, *tissus de coton*, *tabletterie*, *meubles* et *instruments de musique*, *verreries* et *cristaux*, *porcelaine* et *poterie*, *orfévrerie* et *bijouterie*, *ouvrages en métaux*, *machines* et *mécaniques*, *sel*, *savon*, etc.

ILE MAURICE OU DE FRANCE ET ILE RODRIGUE.

— Aux Anglais. —

Sa population est de 104,000 habitants.

Sol fertile; les productions sont à peu près les mêmes que celles de l'île Bourbon. Exporte *coton*, *cubèbe*, *girofle*, *macis* et *muscades*, *ébène*, *plaqueminier*, *écaille de tortue*.

Port-Louis, 30., chef-lieu et port.

Grand Port ou *Port-Bourbon*, sur la côte méridionale.

L'île *Rodigue*, vers l'E. de l'île Maurice, n'a qu'une centaine d'habitants; elle possède un bon port.

Relations de la France avec l'île Maurice et le Cap. — Nos exportations pour Maurice et le Cap s'élèvent à 7,000,000 de francs, et consistent en *vins*, *tabletterie*, *meubles*, *verrerie* et *cristaux*, *glaces* et *miroirs*, *orfévrerie* et *bijouterie*, *parfumerie* et *savon*. Nous en recevons pour un 1,000,000 seulement en *peaux brutes*, *écaille de tortue*, *dents d'éléphant*, *copal*, etc.

7°. GROUPE DES COMORES.

A peu près désertes; elles donnent presque toutes les productions des Indes et servent de point de relâche aux navires.

8°. GROUPES DES SEYCHELLES

ET

DES AMIRANTES.

— Aux Anglais. —

Les premières produisent du coton, du girofle, du poivre, du café, du sucre, du riz, du maïs, etc.

Mahé, petite ville dans l'île principale, possède un bon port.

Les Amirantes sont inhabitées; les habitants des Seychelles vont y pêcher des tortues.

9°. ILE DE SOCOTORA.

— Aux Anglais. —

Le terrain de cette île est pierreux et aride; on y récolte cependant de l'aloès estimé et beaucoup de dattes. C'est un point de station pour les bateaux à vapeur anglais, qui vont de Calcutta à Suez.

10°. ILE DE KERGUELEN

OU

DE LA DÉSOLATION.

Cette île, dont l'étendue égale peut-être celle de la Corse, est d'une affreuse stérilité; mais elle offre d'excellents ports aux navires qui sont attirés dans ces parages par la pêche des phoques.

AMÉRIQUE.

I.

GÉOGRAPHIE PHYSIQUE.

Situation et divisions.

L'Amérique est comprise entre le 36° et le 172° de longitude occidentale; ou bien, en y comprenant l'Islande, entre le 17° et le 172° de longitude O.; elle s'étend au S. jusqu'au 56° de latitude, et au N. au delà du 80°. Elle est naturellement divisée en deux grandes parties :

1°. L'*Amérique du Nord* (renfermant l'*Amérique russe*, la *Nouvelle-Bretagne*, le *Groenland* et l'*Islande*), les *États-Unis Anglo-Américains*, la république du *Texas*, les *États-Unis du Mexique*, les *États-Unis de l'Amérique centrale* ou *Guatemala*, l'archipel des *Antilles* et des *Lucayes* ou *Indes occidentales*, avec le groupe des *Bermudes*.

2°. L'*Amérique du Sud*, qui comprend les républiques de la *Nouvelle-Grenade*, de *Venezuela* et de l'*Équateur*, formées de la ci-devant république de Colombie, les *Guyanes*, les républiques du *Pérou*, de *Bolivia* ou *Haut-Pérou*, du *Chili*, l'empire du *Brésil*, la confédération du *Rio-de-la-Plata* ou république *Argentine*, la république de l'*Uruguay* ou de *Montevideo*, le dictatoriat du *Paraguay*, enfin la *Patagonie* avec la *Terre-de-Feu* et les autres îles du Sud.

Limites et dimensions.

Au N., l'océan Glacial arctique; à l'E., l'océan Atlantique; au S., le Grand Océan; à l'O., le Grand Océan avec la mer et le détroit de Behring.

L'Amérique, dont la forme s'allonge du N au S., a

plus de 12,000 kil. dans cette direction. La plus grande largeur est d'environ 4,400 kil. dans l'Amérique septentrionale, et de 4,000 dans l'Amérique du Sud.

Mers intérieures,

Golfes et Détroits principaux.

Formés par l'*océan Glacial* : mer *Polaire;* mer de *Baffin*, jointe à la précédente par le détroit de *Lancastre* et à l'océan Atlantique par le détroit de *Davis;* mer ou baie d'*Hudson*, qui forme au S. la baie de *James;* la mer d'Hudson, considérée comme une expansion de l'océan Glacial auquel elle tient par le canal de *Fox*, communique avec l'océan Atlantique par le grand détroit d'*Hudson* et deux autres plus resserrés, le détroit de *Forbisher* et celui de *Cumberland*.

Formés par l'*océan Atlantique :* golfe ou baie de *Saint-Laurent;* baies de *Fundy*, de *Delaware*, et de *Chesapeak*, toutes trois sur les côtes des États-Unis; golfe du *Mexique*, dans lequel on entre à l'E. par le canal de la *Floride*, précédé du canal de *Bahama*, au S., par celui de *Yucatan*, et qui forme la baie de *Campêche;* la mer des *Antilles* ou des *Caraïbes*, avec le golfe de *Honduras;* la baie des *Mosquitos*, le golfe de *Darien*, le golfe et les lagunes de *Maracaïbo*, et le golfe de *Paria*, entre l'île de la Trinité et le continent.

Au delà de l'équateur, les côtes de l'Amérique ne présentent, sur l'un ni sur l'autre océan, aucune de ces grandes découpures qu'on remarque dans l'Amérique du Nord; nous signalerons seulement la lagune de *Los Patos*, à l'extrémité méridionale du Brésil, et les golfes de *San-Antonio* et de *Saint-Georges*, sur les côtes orientales de la Patagonie.

Formés par le *Grand Océan :* on passe de l'océan Atlantique dans le Grand Océan par le détroit de *Magellan*, entre la Terre-de-Feu et la pointe méridionale du continent américain, et aussi par le détroit de *Lemaire*, resserré entre la Terre-de-Feu et la terre des États. En remontant vers l'équateur, on ne trouve de golfe remarquable que celui de *Guayaquil*, en deçà de

ce cercle; le Grand Océan forme, sur la côte occidentale, les golfes de *Panama*, de *Nicoya*, de *Fonséca*, de *Tehuantepec*, le golfe allongé de *Californie* ou mer *Vermeille*, et la mer de *Behring*, de laquelle on entre dans l'océan Glacial par le détroit du même nom.

Iles principales.

Dans l'océan Glacial : les îles de la *Géorgie septentrionale*, le *Devon septentrional*, les îles *Cockburn*, *Cumberland*, *James*, *Southampton*, le groupe du *Groenland*, l'île volcanique de *Jean-Mayen*.

Dans l'océan Atlantique : l'*Islande*; l'archipel de *Terre-Neuve*, où l'on trouve *Terre-Neuve*, auprès de laquelle gît le fameux banc de même nom, *Anticosti*, à l'embouchure du Saint-Laurent, *Saint-Pierre* et *Miquelon*, *Cap-Breton*, etc.; l'île dite *Long-Island*, sur la côte des États-Unis; l'archipel des *Bermudes*; l'archipel de *Bahama* ou *Lucayes*; les *grandes Antilles*, les *petites Antilles*; les îles *Sous-le-Vent*; l'île *Marajo*, à l'embouchure de l'Amazone; les *Malouines* ou archipel de *Falkland*; l'archipel *Magellan* ou de la *Terre-de-Feu*; la *Nouvelle-Géorgie*; l'archipel *Sandwich*, vers l'E. de la Nouvelle-Géorgie; l'archipel des *Orcades*, celui du *Shetland*, et enfin la terre de la *Trinité*, avec la terre de *Graham*.

Dans l'océan Glacial antarctique : les îles *Pierre Ier* et *Alexandre Ier*, les plus australes connues, vers le 70° de latitude S.

Dans le Grand Océan : l'archipel de la *Mère-de-Dieu*; les îles de *Juan-Fernandez*; les îles *Saint-Félix* et *Saint-Ambroise*; les archipels des *Gallapagos*, de *Revilla-Gigedo*, de *Quadra* et *Vancouver*, de *Kodiak* et des *Aléoutiennes*.

Presqu'îles et isthmes.

Presqu'île *Melville*, au N. de la baie d'*Hudson*; du *Labrador* et de la *Nouvelle-Écosse*, au S.-O. de Terre-Neuve; de la *Floride*, du *Yucatan*, de *Californie* et d'*Alaska*, toutes dans l'Amérique septentrionale.

Isthme de *Panama*, joignant les deux Amériques.

Dans l'Amérique méridionale, nous remarquerons la péninsule de *Guajiros* ou de *Macaraïbo* et celle de *Paraguana*, l'une à l'E. et l'autre à l'O. du golfe de Maracaïbo.

Caps principaux.

Sur l'océan Atlantique : cap *Farewel*, au S. du Groenland; *Saint-Charles*, dans le Labrador; *Tancha* ou *Agi*, pointe S. de la Floride; *Saint-Antoine*, dans l'île de Cuba; *Catoche*, extrémité N.-E. du Yucatan; *Gracias-à-Dio*, dans le Guatemala; cap *Saint-Roch*, dans le Brésil; cap *Froward*, extrémité méridionale du continent; cap *Horn*, dans une île au S. de la Terre-de-Feu.

Sur le Grand Océan : cap *Blanc*, dans le Pérou; caps *Corrientes* et *San-Lucas*, dans le Mexique; cap *Occidental* ou du *Prince-de-Galles*, sur le détroit de Behring.

Montagnes et volcans.

Le caractère le plus frappant de l'orographie de l'Amérique, c'est la direction de la longue chaîne de montagnes qui la traverse du N. au S., en longeant étroitement les côtes du Grand Océan, surtout dans l'Amérique méridionale. Il ne faut pas croire, cependant, que cette chaîne soit sans interruption : au S. de l'isthme de Panama, sa dépression est telle, que les deux océans ne sont plus séparés que par une plaine sur laquelle il est question, aujourd'hui, de creuser un canal.

On peut classer toutes les montagnes de l'Amérique en cinq systèmes continentaux et deux ou trois systèmes insulaires, savoir :

1°. *Monts Rocheux* et *Cordillières du Nord* (système *Missouri-Mexicain*, de Balbi). Il s'étend de l'océan Glacial jusqu'à l'isthme de Panama, à travers l'Amérique russe, la Nouvelle-Bretagne, les États-Unis, le Mexique et le Guatemala. La chaîne principale porte le nom de *monts Rocheux*, sur le territoire des États-Unis; ceux de *Sierra-Verde*, *Sierra de los Mimbres*, *Sierra Madre*, *Cordillière de Mexico*, d'*Oaxaca* ou d'*Anahuac*, dans le

Mexique, et enfin de *Guatemala* et de *Veragua*, dans le Guatemala et le département colombien de l'Isthme.

2°. Les *Andes*; elles partent du golfe de *Paria* et se terminent à l'extrémité S. du continent. Un chaînon, qui se détache dans la Colombie sous le nom de *Cordillière de Choco*, court vers l'isthme de Panama, et continue la ligne du partage des eaux entre les deux océans. C'est dans les Andes que se trouvent les plus hautes montagnes de l'Amérique, qui ne le cèdent que d'un petit nombre de mètres au pic le plus élevé de l'Himalaya : tels sont, dans la république de Bolivia, à l'E. du lac Titicaca, le *Nevado de Sorata*, qui a 7,696 m. d'élévation; le *Nevado de Illimani*, qui en a 7,315, et dans la république de l'Équateur, le *Chimborazo*, que l'on a cru pendant quelque temps la plus haute sommité du globe, mais qui n'a que 6,530 m. d'élévation.

3°. Les *Alleghanys* ou *Apalaches*, dans les États-Unis de l'Amérique du Nord.

4°. Système de la *Guyane* ou de la *Parime*, entre l'Orénoque et l'Amazone; la *Sierra de Parime* ou de *Pacaraïna*, forme le noyau de ce groupe.

5°. Système *Brésilien*, se développant sur le sol de l'empire du Brésil.

6°. Les montagnes des Antilles et de toutes les autres îles placées à l'E. du golfe du Mexique, ou système *Antillien*, et celles du Groenland, de l'Islande et des différents archipels des terres arctiques, que l'on peu réunir sous le nom général de système *arctique*.

Un très-grand nombre de volcans, et parmi eux les plus terribles et les plus hauts de la terre, s'élèvent le long de la chaîne qui court du N. au S. de l'Amérique, depuis les monts Rocheux jusqu'au cap Froward. Nous nommerons, à raison de leur grande élévation, l'*Antisana* (5,833 m.) et le *Cotopaxi* (5,753), dans la Colombie, département de l'Équateur; le volcan d'*Aréquipa* (5,600 m.); dans le Pérou, ceux de *Popocatepec* (5,400) et d'*Orizaba* (5,295), dans le Mexique. Nous remarquerons encore : dans l'Amérique russe, qui possède plusieurs autres volcans, principalement dans la pres-

qu'île d'Alaska et les îles Aléoutiennes, le volcan de *Saint-Élie*, dont la hauteur est de 5,113 m.; en Islande, le fameux mont *Hékla*; et dans les Antilles, celui de *Saint-Vincent*, sur l'île de même nom, et celui de la *Solfatara*, à la Guadeloupe, dont la hauteur est supérieure de 359 m. à celle du Vésuve.

Fleuves et lacs principaux. Bassins.

Le N. de l'Amérique septentrionale a ses grandes pentes inclinées vers l'océan Glacial et ses dépendances. La grande chaîne qui traverse l'Amérique dans toute sa longueur divise tout le reste du nouveau continent en deux grands versants généraux; l'un, a l'O., est arrosé par des fleuves tributaires du Grand Océan; l'autre, à l'E., renferme les deux tiers du sol américain et porte dans l'océan Atlantique et ses parties avancées les deux plus grands fleuves du monde, le majestueux Mississipi, qui a plus de 4000 kil. de cours, et l'immense Amazone, qui parcourt une étendue plus grande encore et dont l'embouchure a près de 250 kil. de large. Voici les principaux fleuves sur chacun de ces trois bassins d'océan :

I. Bassin de l'océan Glacial arctique. — Sur le territoire de la Nouvelle-Bretagne : le *Mackensie*, débouché des lacs du *Grand-Ours*, de l'*Esclave*, des *Montagnes*, et *Wollaston*, qui afflue aussi dans le Churchill; le Mackenzie reçoit dans la partie supérieure de son cours les noms de rivière de l'*Esclave*, d'*Oungigal*, et de la *Paix*.

Les fleuves les plus remarquables qui se rendent dans la mer d'Hudson sont le *Churchill* ou *Missinipi*, le *Nelson*, débouché du lac *Winipeg*, ainsi que la *Severn* ou *Berens*. Parmi les affluents du lac Winipeg nous nommerons le fleuve *Bourbon*, la rivière *Rouge* et le *Winipeg*, qui traverse les lacs de la *Pluie*, des *Bois*, etc.

II. Bassin de l'océan Atlantique. — Sur le territoire de la Nouvelle-Bretagne et des États-Unis : le *Saint-Laurent*, débouché des lacs *Supérieur*, *Michigan*,

Huron, *Saint-Clair* et *Érié*, *Ontario*, etc.; il prend les noms de *Saint-Clair*, au-dessus du lac de ce nom, de *Rivière-Détroit*, entre les lacs Saint-Clair et Érié, et de *Niagara*, entre le lac Érié et le lac Ontario.

Sur le territoire des États-Unis : le *Connecticut*, l'*Hudson*, le *Delaware*, le *Susquehana*, le *Potomac*, le *James* et le *Santée*.

Dans le golfe du Mexique, sur le territoire des États-Unis : le *Mobile*, qui reçoit l'*Alabama*, le *Mississipi* ou *Missouri*, du nom de sa branche principale et qui a pour affluents à sa gauche l'*Illinois* et l'*Ohio*, grossi du *Tenessée*, et à sa droite la *Roche-Jaune*, la *Plate*, la *Konzas*, l'*Arkanzas*, et la rivière *Rouge*; la *Sabine*, séparant les États-Unis du nouvel état de *Texas*, dans lequel nous citerons le *Brazos-de-Dios* et le *Colorado*.

Sur le territoire du Mexique : le *Rio-del-Norte*, le *Tampico* et le *Tabasco*.

Dans le Guatemala : le *San-Juan*, débouché du lac *Nicaragua*.

Dans les républiques formées de la Colombie : l'*Atrato*, le *Magdalena* ou *Madeleine*, qui reçoit la *Cauca*; l'*Orénoque*, dont les principaux affluents sont, à droite, le *Caroni*, à gauche, le *Meta*, l'*Apure* et le *Cassiquiare*, qui joint l'Orénoque au Rio-Negro, affluent de l'Amazone.

Dans les Guyanes : l'*Essequibo*, le *Demerari*, le *Surinam*, le *Maroni* et l'*Oyapock*.

Sur le territoire du Brésil : l'*Amazone*, formé, dans la république de l'Équateur, de la réunion du *Tunguragua* ou *Nouveau-Maragnon*, qui descend du Pérou, et de l'*Ucayal* ou *Vieux-Maragnon*, qui est la branche principale; l'Ucayal est formé lui-même, dans le Pérou, du *Paro* ou *Beni* et de l'*Apurimac* : les principaux affluents de l'Amazone, à droite, sont le *Javary*, le *Jutay*, le *Jurua*, le *Purus*, le *Madeira*, qui vient de la Bolivia, le *Topayos* et le *Xingu*; à gauche, dans la Colombie, le *Napo*, le *Putumayo* ou *Iça*, le *Iupura* ou *Caqueta*, et le *Rio-Negro*. Nous remarquerons encore sur le territoire du Brésil, le *Tocantin* ou *Para*, qui a pour affluent le *Rio-*

Grande ou *Araguaya*, le *Paranahiba*, et le *San-Francisco* ou *Saint-François*.

Dans la république Argentine : le *Rio-de-la-Plata*, formé de l'*Uruguay* et du *Paraguay*; ce dernier forme dans sa partie supérieure le lac temporaire de *Xarayes*, et a pour principaux affluents à sa gauche le *Parana*, et à sa droite le *Pilcomayo*, le *Rio-Grande* ou *Rio-Vermejo* et le *Rio-Salado*.

Dans la Patagonie, nous citerons seulement le *Rio-Colorado* et le *Rio-Negro*.

III. Bassin du Grand Océan. — Le *Bobio*, dans le Chili; le *San-Juan*, dans la république de Nouvelle-Grenade; le *Tololotlan* ou *Rio-Grande* et le *Rio-Colorado*, dans le Mexique; l'*Orégon* ou *Columbia*, sur le territoire des États-Unis; le *Tacoutché-Tessé* sur le territoire des États-Unis et de la Nouvelle-Bretagne.

IV. Bassins intérieurs de lacs. — Sur les frontières du Pérou et de Bolivia, le lac *Titicaca*, réceptacle de petits cours d'eau, et le seul des lacs sans issue qui mérite d'être remarqué.

Aperçu général sur le climat

Et les productions naturelles de l'Amérique.

CLIMAT.

L'Amérique, traversée par la zone torride, est de toutes les parties du monde celle dont les extrémités N. et S. approchent le plus des pôles; aussi est-elle soumise à tous les degrés de température, sans éprouver toutefois entre les tropiques les chaleurs ardentes du continent africain.

L'Amérique septentrionale est très-froide dans sa partie N; le pôle glacial paraît se trouver dans la mer polaire par 170° longitude O. et 80° latitude N. L'immense bassin du Mississipi, au centre de l'Amérique septentrionale, est ouvert aux vents du N., et sa température est plus basse que ne le ferait supposer sa latitude. Le climat est plutôt doux que chaud dans le Mexique, le

Guatemala et toute l'Amérique méridionale, excepté l'extrémité S. où le froid est très-intense. Toute cette vaste partie de l'Amérique doit même à la fraîcheur et à l'humidité de son climat cette richesse de végétation qui la distingue des autres parties du monde; néanmoins les chaleurs sont quelquefois étouffantes sur les côtes, et auprès de hautes montagnes couvertes de neige, tandis qu'à peu de distance de l'Océan, sous l'équateur même, le sol doit à son élévation l'avantage d'une température analogue à celle des régions tempérées de notre continent.

Les Antilles, comme toutes les régions intertropicales, n'ont que deux saisons, la sèche et la pluvieuse. On connaît les désastres produits par les terribles ouragans qui fondent fréquemment sur ces îles.

PRODUCTIONS NATURELLES.

Minéraux.

Diamants. — Amérique Sud : Brésil.

Pierres précieuses. — Amérique Sud : Brésil, Colombie, Bas-Pérou et Chili.

Or. — Amérique Nord : Mexique, Guatemala, États-Unis. — Amérique Sud : Colombie, Brésil, Chili, Haut et Bas-Pérou.

Argent. — Amérique Nord : Mexique, Guatemala. — Amérique Sud : Haut-Pérou, Chili, la Plata.

Platine. — Amérique Sud : Brésil, Colombie.

Fer. — Amérique Nord : États-Unis, Canada, Mexique, Guatemala. — Amérique Sud : Brésil, Colombie.

Cuivre. — Amérique Nord : Mexique, États-Unis. — Amérique Sud : Bas-Pérou, Chili.

Plomb. — Amérique Nord : États-Unis, Mexique.

Étain et *mercure.* — Amérique Nord : Mexique. — Amérique Sud : Bas-Pérou.

Houille. — Amérique Nord : Nouvelle-Bretagne, États-Unis. — Amérique Sud : Chili.

L'Amérique a fourni à elle seule plus d'or et d'argent que toutes les autres parties du monde réunies; mais il faut bien remarquer qu'aujourd'hui l'exploitation de ces

métaux a considérablement perdu de son importance; la production de l'or n'est plus que la moitié de ce qu'elle était il y a trente ans; et celle de l'argent, le quart seulement, quoique les mines de ce dernier métal soient encore les plus riches du globe.

Végétaux et animaux.

La végétation de la région boréale est, en général, la même que celle de la Laponie. Les *pins*, les *chênes*, les *érables* et plusieurs espèces d'arbres verts composent les forêts de l'Amérique septentrionale. Le *tabac* et le *coton* sont cultivés en grand au S. des monts Alleghanys.

Les contrées voisines de l'équateur et des tropiques doivent à l'avantage de leur climat la faculté de produire à la fois les végétaux de la zone torride et ceux de la zone tempérée. C'est là que mûrissent les vastes plantations de *café*, de *coton*, de *canne à sucre*, de *cacao* et d'*indigo*; là s'étendent ces immenses forêts si riches en *bois de teinture*, en *acajou*, en *palissandre*, en *ébène*, en *bois de fer*, etc. La *vanille*, le *caoutchouc*, le *quinquina*, le *jalap*, l'*ipécacuanha*, la *salsepareille*, et un grand nombre d'autres végétaux qui entrent dans le commerce des deux-mondes, sont aussi recueillis dans cette partie du nouveau continent.

Il n'est pas sans intérêt de remarquer que la *pomme de terre*, le *maïs* et les *dindons* sont originaires d'Amérique.

Au N., les *castors*, les *ours blancs*, *noirs*, *gris*, les *loups rouges*, les *loups noirs*, les *renards*, les *loutres*, les *martres*, et un grand nombre d'autres animaux à fourrures sont l'objet d'une chasse active. De nombreux essaims d'*abeilles* sauvages habitent les forêts de l'Amérique septentrionale, dont les vastes plaines sont parcourues par des troupes innombrables d'une espèce de *bison* ou bœuf à bosse de graisse. Entre les tropiques vivent les *lamas*, les *vigognes*, les *alpacas*, les *chinchillas*, la précieuse *cochenille*, les *nandus* ou *autruches américaines*, les *condors*, qui planent au-dessus des Andes, etc. Des troupeaux de *chevaux* et de *bœufs* sauvages errent dans

l'intérieur du Brésil et de la république Argentine. Les forêts sont peuplées de *sapajous* et autres espèces de *singes*, de *perroquets*, d'une multitude considérable d'oiseaux à plumage magnifique, et d'énormes reptiles, tels que les *boas* et les *serpents à sonnettes*. Dans presque toutes les rivières nagent de grandes *tortues*, des *caïmans* et des *alligators*.

On pêche les *morues* sur les côtes de l'île de Terre-Neuve, et les *baleines*, ainsi que les *phoques*, dans les mers du N. et du S.

II.

GÉOGRAPHIE POLITIQUE.

RÉGION SEPTENTRIONALE.

(Nous réunirons sous ce titre l'Amérique russe, la Nouvelle Bretagne, le Groenland et l'Islande.)

LIMITES. — Cette région, qui comprend toute la partie septentrionale de l'Amérique du Nord, est bornée au N., par l'océan Glacial ; à l'E., par l'océan Glacial et l'océan Atlantique ; au S., par les États-Unis et le Grand Océan ; à l'O., par la mer et le détroit de Behring, et par l'océan Glacial.

SITUATION HYDROGRAPHIQUE. — *Bassins de l'océan Glacial, de l'océan Atlantique et du Grand Océan.*

1°. AMÉRIQUE RUSSE.

DIVISIONS. — *Partie continentale :* habitée par quelques tribus indépendantes d'Esquimaux, de Koluches et autres ; celles des côtes font le commerce des fourrures avec les agents de la compagnie russe, qui y possèdent quelques postes.

Partie insulaire : archipel des *Aléoutiennes* et groupe de *Kodiak*, habités par des Esquimaux ; plusieurs îles dans l'archipel de *Quadra* et *Vancouver :* sur la principale de ces dernières, nommée *Sitka*, se trouve la petite ville de *Nouvelle-Arkhangel*, qui est le siége du gouverneur des établissements russes, et dont la population ne s'élève guère qu'à un millier d'habitants.

2°. NOUVELLE BRETAGNE

OU

COLONIES ANGLAISES DE L'AMÉRIQUE DU NORD.

Divisions. — Gouvernements subdivisés en comtés, et territoires occupés par des peuples indigènes indépendants.

Les gouvernements sont :

Le Bas-Canada ou Québec.
Le Haut-Canada ou York.
La Nouvelle-Écosse.
Le Nouveau-Brunswick entre le Saint-Laurent et la Nouvelle-Écosse.
L'île du Prince-Édouard.
L'île de Terre-Neuve.

Territoires : de Mackensie ou du Nord, de l'Ouest, de Nouvelle-Galles ou Maine de l'Ouest, du Labrador ou Maine oriental.

Villes principales.

Québec; 35. Vaste port sur le fleuve Saint-Laurent, pouvant contenir 100 vaisseaux de ligne. Bon commerce maritime; importation d'articles manufacturés d'Europe. Bateaux à vapeur pour Montréal.

Montréal, 40. Port sur la gauche du Saint-Laurent. Dépôt des pelleteries de la compagnie du N.-O.; centre du commerce du Saint-Laurent supérieur.

York, 7., chef-lieu du Haut-Canada. Port sur le lac Ontario.

Kingston, 5. Port sur le lac Ontario, le plus commerçant du Haut-Canada. Station de la flotte de l'intérieur; arsenal, chantier militaire.

Saint-John ou *Saint-Jean,* 15. Port franc dans le Nouveau-Brunswick.

Halifax, 18., chef-lieu de la Nouvelle-Écosse. Bon port très-commerçant; station ordinaire de la flotte; vaste chantier de construction; paquebots réguliers pour Liverpool et Falmouth, en Angleterre, New-York, les Bermudes, etc. Navigation à la vapeur, sur le Saint-Laurent, pour Québec et Montréal.

Saint-John ou *Saint-Jean,* chef-lieu de Terre-Neuve

Bon port; exportation de poissons séchés; construction de navires.

Autres lieux.

Liverpool, la seconde ville de la Nouvelle-Écosse. Excellent port. Commerce assez important. — *Annapolis*. Port superbe dans la Nouvelle-Écosse.

POSSESSIONS FRANÇAISES.

Iles Saint-Pierre, grande Miquelon, et petite Miquelon, près de la côte méridionale de l'île de Terre-Neuve. Ces îles sont importantes pour la pêche de la morue. Sur la première qui est la plus petite, se trouve un bourg de même nom avec environ 800 h. La grande Miquelon a 36 ou 40 kil. de tour.

Relations avec la France. — Nous recevons annuellement de Saint-Pierre et Miquelon pour 10 à 12,000,000 en *morue, huile et fanons de baleine, huile de morue*, etc. Nos exportations pour ces îles, centre de la grande pêche, s'élèvent à 5 ou 6,000,000 de francs; elles consistent principalement en *sel, vins* et *eaux-de-vie, bois* de *pin* et de *sapin, merrain* et *feuillard, tissus de lin et de chanvre* et *mercerie*.

3°. GROENLAND.

Groupe de deux ou trois grandes îles et de plusieurs autres plus petits; véritables solitudes glacées, parcourues par des Esquimaux-kalalits.

Les Danois y ont formé quelques établissements pour la pêche des phoques et des baleines.

4°. ISLANDE.

Cette île, qui se rattache au groupe du Groenland, appartient aux Danois.

Reikiavig, capitale, avec 600 h. Cette petite ville possède une bibliothèque de 5,000 volumes, un lycée, plusieurs sociétés de littérature et de sciences, une imprimerie et deux journaux.

Aperçus généraux.

Productions naturelles. — L'intensité et la durée du froid s'opposent à presque toute végétation dans la

plus grande partie de cette région ; quelques *sapins* et des *lichens* s'avancent dans les parties les plus septentrionales.

Les colonies anglaises du Canada, le Nouveau-Brunswick et la Nouvelle-Écosse sont généralement fertiles et produisent toutes sortes de *grains*, du *lin*, du *chanvre*, du *tabac*, etc.; la Nouvelle-Écosse exploite du *fer* et de la *houille*.

L'Islande n'a qu'un peu d'*orge*, du *chanvre*, du *lin*, des *lichens* et des *mousses*.

L'*ours blanc*, la *baleine*, les *phoques*, les *narwals*, et une multitude d'*oiseaux aquatiques* vivent sur toutes les côtes. *Chevaux*, *rennes*, *bœufs*, *moutons*, nombreux en Islande.

Commerce. — L'Amérique russe exporte des *pelleteries* et du *bois de construction*.

La Nouvelle-Bretagne exporte beaucoup de *bois de construction*, des *planches*, des *mâts*, des *douves*, de la *potasse*, des *pelleteries*, des *grains*, du *poisson salé*, de la *morue* de Terre-Neuve et du *castoréum* (sécrétion contenue dans plusieurs poches placées au bas du ventre du castor). On construit dans ses ports un grand nombre de navires pour le commerce de l'Angleterre. Nos relations avec cette contrée sont à peu près nulles.

Les Danois tirent du Groenland, *huile* et *côtes de baleine*, *peaux de phoques*, de *rennes*, d'*ours*, de *lièvres*, *édredon*, *cornes de narwal*, etc.

L'Islande exporte *poisson salé*, *édredon*, *lichen*, *cornes de bœuf*, *laine*, etc.

Canaux. — La Nouvelle-Bretagne possède quelques canaux; les principaux sont le *canal Welland*, qui fait communiquer le lac Érié au lac Ontario en évitant la chute du Niagara; et le canal d'*Halifax*, réunissant l'Atlantique à la baie de Fundy et formant une île de la partie occidentale de la Nouvelle-Écosse.

ÉTATS-UNIS
DE L'AMÉRIQUE DU NORD
OU
UNION.

Limites. — Au N., la Nouvelle-Bretagne; à l'E., l'océan Atlantique; au S., le golfe du Mexique; à l'O., le Texas, les États-Unis du Mexique et le Grand Océan.

Population. — 13,500,000 habitants.

Divisions. — Les États-Unis se composent de 26 états et un district fédéral, divisés en comtés ou shires, et en outre de deux territoires et un grand district.

On distingue les états en états de l'*est*, du *milieu*, du *sud* et de l'*ouest*.

États de l'E., au nombre de six :

Maine; ch.-l. *Augusta*. 4.	Rhode-Island; ch.-l. *Providence*. 17. *Newport*. 8.
New-Hampshire. — *Concord*. 4.	
Vermond. — *Montpellier*. 3.	Connecticut. — *Hartford*. 10. *New-Haven*. 11.
Massachusetts. — *Boston*. 61.	

États du milieu, quatre :

New-York; ch.-l. *Albany*. 30.	Pensylvanie; ch-l. *Harrisbourg*. 4.
New-Jersey. — *Trenton*. 4.	Delaware. — *Dover*. 2.

États du S., huit :

Maryland; ch.-l. *Annapolis*. 3.	Géorgie; ch.-l. *Milledgeville*. 2.
Virginie. — *Richmond*. 16.	Alabama. — *Tuscaloosa*. 2.
Caroline du Nord. — *Raleigh*. 2.	Mississipi. — *Jackson*. 1.
Caroline du Sud. — *Colombia*. 4.	Louisiane. — *Nouv.-Orléans*. 60.

District fédéral de Columbia, entre Maryland et Virginie, ch.-l. *Washington*, 20., capitale de la confédération.

États de l'O., huit :

Tennessee; ch.-l. *Nashville*. 6.	Indiana; ch.-l. *Indianopolis*. 1.
Kentucky. — *Frankfort*. 2.	Illinois. — *Vandalia*. 2.
Ohio. — *Columbus*. 3.	Missouri. — *Jefferson*. 1.
Michigan. — *Détroit*. 3.	Arkansas. — *Little-Rock*. 1.

Les deux territoires sont, au N., celui de Wisconsin ou du N.-O., et au S., la Floride qui a pour ch.-l. *Tallahassee*, 2.

Le grand district occidental se divise en districts des Sioux, des Mandanes, des Osages, d'Ozark et d'Orégon.

SITUATION HYDROGRAPHIQUE. — *Bassin de l'océan Atlantique*, qui forme au S. le golfe du Mexique; le district d'Orégon est seul sur le bassin du *Grand Océan*.

Villes principales.

Washington, 20., dans le district fédéral, sur le Potomac, qui y forme un port; c'est la capitale de la Confédération et le siége du congrès.

New-York, 203. Port à l'embouchure de l'Hudson. Première place commerçante des États-Unis; exporte farine, salaisons, bois de construction, merrain, douves, potasse, quercitron, coton, riz, tabac, fanons de baleine, sperma ceti, savon brun, etc.; importe vin et eau-de-vie, rhum, denrées coloniales, huile, chanvre, cuir, fer en barres, sel, charbon de terre, tissus de soie, de coton et de lin, produits chimiques, thé, métaux ouvrés, faïence, etc. Plusieurs fabriques, imprimeries actives, commerce considérable de librairie; chantiers de construction; son arsenal maritime est à *Brooklyn*, que l'on peut considérer comme son faubourg. — Consul général de France. Il y paraît un journal français.

Paquebot régulier partant quatre fois par mois pour le Havre, six fois pour Liverpool, quatre fois pour Londres. Trente bateaux à vapeur pour Boston et Philadelphie, service régulier pour Savanah, Charleston, la Nouvelle-Orléans, la Havane, Vera-Cruz, Montevideo et Buenos-Ayres.

Philadelphie (Pensylvanie), 200. Port sur le Delaware, au fond de la baie de ce nom, reçoit les plus gros navires. Exportations et importations à peu près comme New-York. Chromate de fer, quercitron. Philadelphie est la première ville manufacturière des États-Unis. Étoffes de coton, clouteries, distilleries, brasseries, etc. — Consul de France.

Pittsbourg (Pensylvanie), 30., sur l'Ohio. Riches mines de houille; construction de bateaux et de machines

à vapeur, fonderie de canons, clouterie, verrerie, poteries, étoffes de laine et de coton. Bateaux à vapeur pour la Nouvelle-Orléans par l'Ohio et le Mississipi.

Boston (Massachusetts), 61. Vaste et excellent port; c'est la troisième ville de l'Union pour le commerce. — Vice-consul de France. Le port de *Charlestown*, 9., avec lequel elle communique par un pont de bois, peut être regardé comme son faubourg; il y a un arsenal maritime et des chantiers de construction.

Baltimore, 92. Port dans l'état de Maryland, sur le Patapsco. Exporte une grande quantité de farine, de la viande et du poisson salé, des planches, du merrain et du quercitron. Entrepôt des cafés des Antilles et des cuirs de l'Amérique méridionale; relations étendues avec Haïti et Cuba. Construction de goëlettes très-estimées et autres navires. Manufactures d'étoffes de coton, de bleu de Prusse, de vitriol; verreries, distilleries de genièvre. Depuis 1829 on y élève des vers à soie.

Richmond, 16. Port sur le James, dans l'état de Virginie. Arsenal, fonderie de canons, manufacture d'armes, clouteries, sellerie, carrosserie, etc. Exportation de tabac. — Consul de France.

Charleston, 35. Port de la Caroline du Sud, à la réunion du Cooper et de l'Ashley. Exporte riz, coton, salaison, farines; importe café et sucre qu'elle réexporte, tissus de laine, vins de France et autres, eaux-de-vie, métaux, etc. Chantiers. — Consul de France. Paquebots pour le Havre.

Savannah, 9. Port très-commerçant dans l'état de Géorgie. Grande exportation de coton et de riz. — Consul de France.

Mobile, 10. Port dans l'état d'Alabama, sur le golfe du Mexique. Exportation de coton.

Nouvelle-Orléans, 60. Port à 140 kil. de l'embouchure du Mississipi, dont la largeur en ce lieu est de 1,500 m., et la profondeur de 70. Grande exportation de coton et de tabac. Tous les états et territoires de l'O. exportent leurs produits par ce port et y trouvent leurs approvisionnements. 150 bateaux à vapeur et 1,400 bar-

ques parcourent le Mississipi et ses principaux affluents. et vont jusqu'à Pittsbourg, sur l'Ohio, dans la Pensylvanie, débarquant sur les deux rives les produits des manufactures d'Europe importés à la Nouvelle-Orléans. — Consul de France.

Cincinnati, 34., dans l'état et sur la droite de l'Ohio. Manufactures de coton et de drap; construction de bateaux et de machines à vapeur, fonderie de caractères, papeterie, savon, chandelles, brasseries, raffineries de sucre, produits chimiques. — Relations avec la Nouvelle-Orléans.

Providence, 17. Port dans l'état de Rhode-Island. Manufactures de coton et de drap, papeterie, etc. Plusieurs banques. Commerce assez étendu avec l'Europe et les Indes orientales.

Autres villes.

Dans l'intérieur :

Troy (New-York), 12. Fabrique d'armes, toiles. — *Augusta* (Géorgie), 7., sur le Savannah. Entrepôt de coton de la Haute-Géorgie, exporté par le Savannah. — *Natchez* (Mississipi), 3. Exportation de coton. — *Saint-Louis* (Missouri), 6. Entrepôt du commerce entre la Nouvelle-Orléans, Cincinnati et Pittsbourg; bateaux à vapeur pour cette ville; tous les ans, caravanes pour Santa-Fé, dans le Nouveau-Mexique.—*Louisville* (Kentucky), 10., sur l'Ohio. Construction de machines à vapeur, manufactures de savon, distillerie de whisky; relations avec Cincinnati, Saint-Louis et la Nouvelle-Orléans. — *Lexington*, (Kentucky), 6. Université, manufacture de coton et de laine, travail du cuivre et de l'étain; clouterie.

Sur la côte :

Portland (Maine), 13., excellent port. — *Portsmouth* (New-Hamps), 8. Chantiers de construction, arsenal. — *Salem* (Massachusetts), 14., sur le Delaware; commerce très-étendu avec les Indes orientales; chantiers. — *New-port* (Rhode-Island), 8., sur l'île de Rhode. Beau port et place très-forte. — *New-Haven* (Connecticut), 11. Université, carrières de marbre serpentin. — *Alexandrie* (district de Columbia), 8., sur la droite du Potomac, au S. de Washington. — *Norfolk* (Virginie), 10., sur la baie de Chesapeack, un des meilleurs ports de l'Union. Exportation de tabac et de coton. — *Saint-Augustin* (Floride), 2. Bon port. — *Pensacola* (Floride), 2. Le meilleur port de l'Union sur le golfe du Mexique, arsenal maritime. Exportation de coton. — *Astoria* (district d'Orégon). Port et établissement commercial, à l'embouchure de l'Orégon.

Aperçus généraux.

CLIMAT. — Température variée, plus froide que celle des pays d'Europe situés à une même latitude; hiver rigoureux dans les états du N.; chaleurs très-fortes en été dans ceux du S., voisins du tropique du Cancer.

PRODUCTIONS NATURELLES. — *Or, cuivre, plomb, fer, sel, marbre, houille* et *anthracite, chromate de fer.*

Sol fertile; l'agriculture, très-encouragée, forme la principale occupation des habitants de l'intérieur; elle produit *blé, seigle, orge, sarrasin, avoine, pommes de terre, patates* et toutes sortes de *légumes; riz* et *indigo*, surtout dans les deux Carolines, la Géorgie et la Louisiane. Le *coton* est la principale production des Carolines de la Géorgie, de l'Alabama, du Tenessée, de l'état de Mississipi, de la Louisiane et de la Floride. La Géorgie et la Louisiane cultivent aussi la *canne à sucre. Chanvre* et *lin* dans les vallées humides; *tabac* dans le Maryland, la Virginie et le Kentucky; quelques *vignes* dans la Pensylvanie. Arbres fruitiers d'Europe et excellents pâturages; *figuiers, oliviers, grenadiers, orangers, mûriers* sur les côtes maritimes de la Louisiane, de la Caroline et de la Virginie; écorce de *quercitron, arbre à cire* (myrica cerifera), fournissant une matière propre à la fabrication des bougies, *érable à sucre*. Racine de *vipérine* ou de *serpentaire*, et *sassafras*, dans la Caroline, la Virginie et la Floride; *polygala* de la Virginie. Savanes immenses entre le Mississipi et les monts Rocheux.

Bœufs de grosse taille, *mérinos, chevaux* remarquables par leur vigueur et leur légèreté; nombre considérable de *porcs; vers à soie* dans quelques états; *bisons* ou bœufs sauvages dans les immenses prairies du Missouri, *cerfs, daims, gibier* abondant. *Animaux à fourrures* dans les territoires de l'O.; les naturels échangent les pelleteries contre divers articles manufacturés. *Ours, loups, renards, martres, castors, lynx, onces, ursons, chats musqués, chats des montagnes*, etc.; *poissons* abondants sur les côtes.

Industrie et commerce. — Près d'un million de machines à filer, travail du fer, manufactures et fabriques de toute espèce, construction de navires. Aucun état d'Europe ne possède autant d'écrits périodiques que les États-Unis.

Relations avec la France. — C'est avec les États-Unis que nous faisons le plus d'affaires. Nous leur fournissons annuellement environ 170,000,000 de francs de marchandises, et nous en recevons pour 130 à 135,000,000 de francs. Les principaux produits importés des États-Unis en France sont les suivants : *coton, tabac, potasse, sel de potasse, quercitron, riz, cacao, vanille, camphre, cochenille, bois de teinture* et *d'ébénisterie, huile* et *fanons de baleine, poivre* et *piment, peaux brutes, cire, brai sec, thé, chapeaux de fibres de palmier, ambre gris, musc, dents d'éléphant, fer chromaté.* Nous leur envoyons *vins* et *eaux-de-vie, mulets, peaux tannées, mégissées*, etc., *huiles volatiles, liége brut* et *ouvré, huile d'olives, fruits, tissus de soie, de coton, de lin* et *de chanvre, mercerie, tabletterie, bimbeloterie, meubles* et *instruments de musique, horlogerie, verrerie* et *cristaux, porcelaine* et *poterie, glaces* et *miroirs, orfévrerie* et *bijouterie, modes, linge* et *habillements, papier* et *papiers peints, livres, gravures* et *lithographies, savon, parfumerie, ouvrages en métaux, plaqués, articles divers de l'industrie parisienne*, etc.

Des paquebots partent régulièrement du Havre pour New-York et la Nouvelle-Orléans.

Canaux principaux. — Les États-Unis possèdent autant de canaux et de chemins de fer que tous les états de l'Europe ensemble. Les canaux offrent un développement de 6,000 kil., et les chemins de fer d'environ 4,000 kil. Nous ne parlerons que des principaux.

Grand canal d'Érié, d'Albany, sur l'Hudson, au lac Érié ; une branche, appelée canal d'*Oswego*, aboutit au lac Ontario, et établit entre ce lac et celui d'Érié une communication auparavant interrompue par la chute du Niagara ; — *C. Champlain*, branche du canal d'Érié,

aboutit à un affluent du lac Champlain, et établit une communication directe entre New-York et Québec; — *C. de Pensylvanie,* vaste système hydraulique à plusieurs embranchements, et qui, partant du Susquehana, joint la baie de Delaware à l'Ohio; — *C. Chesapeak* et *Ohio*, du Potomac à Pittsbourg; — *C. Delaware* et *Chesapeak,* fait communiquer la baie de Delaware avec celle de Chesapeak; il est navigable pour les navires de 300 tonneaux; — *C. de l'Hudson au Delaware;* — *C. de Pittsbourg à Érié;* — Grand canal de l'*Ohio*, de Portsmouth, sur l'Ohio, au lac Érié; — *C. du Miami*, de Cincinnati, sur l'Ohio, au lac Érié; — *C. Wabash* et *Érié,* unissant le Wabash, affluent de l'Ohio, à un affluent du lac Érié; ces trois derniers canaux joignent donc les grands lacs du Canada et, par conséquent, le Saint-Laurent au Mississipi, Québec et la Nouvelle-Orléans. — *Canal de Virginie.*

Chemins de fer. — De Boston à Worcester; — d'Albany à Utica; — de Boston à Providence; — de Providence à Stonington; — de Philadelphie à Reading; — de Philadelphie à Colombia, sur le Susquehana, où il joint le canal de Pensylvanie; — de Cambden vis-à-vis de Philadelphie, aux environs de New-York, avec plusieurs embranchements; — de Baltimore à l'Ohio avec un embranchement sur Washington; il doit avoir plus de 400 kil. de long; — de Baltimore au Susquehana; — de Charleston à Hambourg sur le Savannah, en face d'Augusta; — d'Augusta à Athènes; — de Norfolk à Weldon, etc. — On a commencé la construction d'un chemin de fer de Charleston à Cincinnati, et un autre de la Nouvelle-Orléans à Nashville, dans l'état de Tennessee, la longueur totale de ces deux chemins sera de plus de 2,000 kil.

Langue. — *Anglaise;* le *français* est aussi parlé à la Nouvelle-Orléans.

Gouvernement. — Républiques confédérées.

Revenus. — 138,490,000.

Dette publique. — 395,000,000.

Marine militaire. — 68 navires, dont 25 vaisseaux de ligne et 11 frégates.

Armée.—Régulière, 6,000 hommes; milice nationale, 1,150,000 hommes.

Religion. — Liberté des cultes; différentes sectes *chrétiennes*, telles que *calvinistes-baptistes*, *presbytériens*, *méthodistes*, *protestants épiscopaux*, *luthériens*, *frères moraves*, etc. Les *catholiques* sont en minorité. La plupart des naturels sont *idolâtres*.

Colonie. — *Libéria*, sur la côte de la Guinée septentrionale, en Afrique.

RÉPUBLIQUE DU TEXAS.

Limites. — Cette république, qui s'est séparée récemment du Mexique, est bornée, au N., par la rivière Rouge; et à l'E., par la Sabine, qui la sépare des États-Unis; au S., par le golfe du Mexique; à l'O., par la rivière des Noix et une chaîne de montagnes formant ses limites naturelles du côté du Mexique.

Population. — 220,000 habitants.

Divisions. — Trois départements confédérés, savoir:

A l'O. Béjar; ch.-l. *San-Antonio*.
Au centre, Brazos. — *San-Felipe-de-Austin*.
A l'E. Nacogdoches ou Nacadoches, avec un chef-lieu du même nom.

Situation hydrographique. — *Bassin de l'océan Atlantique* (golfe du Mexique).

Ville principale.

Galveston, sur l'île de ce nom. Principal port de la république. La baie offre un excellent ancrage pour les navires. Exportation de coton.

Aperçus généraux.

Climat. — Beau et salubre.

Productions naturelles. — Richesses minérales

dans les montagnes qui entourent San-Antonio; indices de mines de *charbon* et de *fer*.

Terres excellentes pour la culture du *blé*, et, dans certaines parties, éminemment appropriées à la culture du *coton*. Magnifiques *bois* de construction pour la marine dans quelques districts. Culture du *blé*, de l'*orge* et du *sucre*.

GOUVERNEMENT. — Constitution des États-Unis de l'Amérique du Nord. Le Texas possède déjà une bonne marine, et sa population, formée d'hommes venus de différents pays, est toute belliqueuse.

ÉTATS-UNIS DU MEXIQUE.

LIMITES. — Au N., les États-Unis Anglo-Américains; à l'E., le Texas et l'océan Atlantique (golfe du Mexique et mer des Antilles); au S., les États-Unis de l'Amérique centrale (Guatemala), et le Grand Océan; à l'O., le Grand Océan.

POPULATION. — Environ 7,500,000 habitants.

DIVISIONS. — 19 états, 1 district fédéral, 4 territoires, savoir, du N. au S :

États :

Choahuila; ch.-l. *Monclova*.
Chihuahua. — *Chihuahua*. 30.
Sonora et Cinaloa. — *Villa-del-Fuerte*.
Nuevo-Leon. — *Monterey*. 15.
Durango. — *Durango*. 25.
Zacatecas. — *Zacatecas*. 25.
Tamaulipas. — *Aguayo*. 6.
San-Luis-Potosi. — *San-Luis*. 20.
Guanaxuato. — *Guanaxuato*. 60.
Xalisco. — *Guadalaxara*. 45.
Queretaro; ch.-l. *Queretaro*. 30.
Mechoacan. — *Valladolid*. 25.
District fédéral. — *Mexico*. 180.
État de Mexico. — *Toluca*.
Vera-Cruz. — *Vera-Cruz*. 15.
Puebla. — *Puebla*. 70.
Oaxaca. — *Oaxaca*. 40.
Tabasco. — *Santiago*.
Chiapa. — *Ciudad-Real*.
Yucatan. — *Mérida*.

Territoires :

Nouv.-Mexique; ch.-l. *Santa-Fe*.
Californie. — *San-Carlos*. 3.
Colima; ch.-l. *Colima*.
Tlascala. — *Tlascala*.

SITUATION HYDROGRAPHIQUE. — *Bassins du grand Océan et de l'Océan Atlantique* (golfe du Mexique, mer des Antilles).

Villes principales.

Mexico, 180., capitale de la Confédération, près du lac de Tezcuco. L'hôtel des Monnaies de cette ville a été le plus important du globe par la quantité prodigieuse de piastres qu'il a frappées et qui sont partout en circulation. École des mines, orfévrerie et bijouterie, passementerie, sellerie.

La Puebla, 70., capitale de l'état de ce nom. Plusieurs manufactures.

Queretaro, 30., capitale de l'état du même nom. Fabriques de drap fin. Mines d'argent de *Cadereita* dans ses environs.

Guanaxuato, 60., capitale de l'état de ce nom, le plus riche du monde en mines d'argent; celle de *Valenciana* est exploitée par des compagnies anglaises.

Guadalaxara, 45., capitale de l'état de Xalisco. Riche mine d'argent de *Bolanos* dans les environs.

Zacatecas, 25., *Durango*, 25., et *Chihuahua*, 30., capitales des états du même nom. Mines d'argent dans leurs environs.

Saint-Louis-de-Potosi, 20. Riches mines d'argent; celle de *Catorce* est exploitée par une compagnie anglaise. Entrepôt des marchandises que Tampico expédie à l'intérieur.

Vera-Cruz, 15., capitale de l'état de ce nom. Port sur le golfe du Mexique, mauvais, mais très-important, parce qu'il est à peu près le seul sur la côte E. du Mexique. Salsepareille de Honduras. — Consul de France.

Oaxaca, 40., capitale de l'état de ce nom. Récolte de belle cochenille et mines d'argent dans les environs.

Campêche, 6. Port dans le Yucatan, sur la baie du même nom; les gros bâtiments ne peuvent y entrer. Exportation de bois dit de *campêche*. — Consul de France.

Tampico de Tamaulipas ou *Pueblo-Nuevo de Tampico*,

5. Port le meilleur de la côte, sur le golfe du Mexique dans l'état de Tamaulipas; ce n'était qu'un village il y a quelques années. Bois jaune, salsepareille de Honduras. — Vice-consul de France.

Autres villes.

Aguas-Calientes, 20., dans l'état de Zacatecas. Manufactures de draps. — *Santa-Fé*, dans le territoire du Nouveau-Mexique. Caravanes apportant diverses marchandises de Saint-Louis (état de Missouri dans les États-Unis). — *Xalapa*, 10., dans l'état de Vera-Cruz. C'est dans ses environs que l'on récolte le jalap.

Sur le golfe du Mexique :

Alvarado, à 40 kil. S. de Vera-Cruz. Mouillage sûr.— *Sotto-la-Marina*, dans le Tamaulipas. Port ne recevant que de petits bâtiments. — *Tabasco* ou *Santiago de Tabasco*. Exportation des produits du Yucatan. Excellent cacao, salsepareille, indigo, vanille, bois de campêche.

Sur le Grand Océan :

Acapulco, 4., dans l'état de Mexico. Le meilleur port de la confédération, dans un pays insalubre; ce port, qui avait autrefois des relations directes avec Manille, dans les Philippines, a perdu aujourd'hui de son importance. — *Guyamas*, dans l'état de Sonora et Cinaloa. Excellent port sur le golfe de Californie. — *San-Blas*, dans l'état de Xalisco. Arsenal maritime. — *Loretto*, sur le golfe de Californie. — *San-Diego*, *Santa-Barbara*, *San-Carlos-de-Monterey*, et *San-Francisco*. Ports sur la côte de la Nouvelle-Californie.

COLONIE ANGLAISE DE BALISE.

— Dans le Yucatan. —

Balise, 2. Port sur la mer des Antilles. Exportation de bois de campêche et d'acajou.

Aperçus généraux sur le Mexique.

Productions naturelles. — *Or, argent, étain, cuivre* de qualité inférieure, *mercure, cinabre, vanille, vanillon, cacao, salsepareille, jalap, indigo, bois de campêche, acajou, piment, rocou, cactus à cochenille, vignes.*

Bestiaux, vers à soie, cochenille; pêche de *perles* dans la Californie.

Industrie et commerce. — L'industrie manufacturière est naissante : le commerce extérieur se distingue en commerce du Grand Océan et commerce de l'Atlantique ; ce dernier l'emporte de beaucoup sur le premier.

Relations avec la France. — Nous exportons au Mexique pour environ 8,000,000 de francs en *tissus de laine*, de *lin* et de *chanvre*, *papier* et *papiers peints*, *livres*, *gravures*, *lithographies*, *machines* et *mécaniques*, *vins* et *eaux-de-vie*, etc. Nous en tirons de la *cochenille*, du *jalap*, de la *salsepareille*, de la *vanille*, du *piment*, du *bois de teinture* et d'*ébénisterie*, pour à peu près 4,000,000.

Il part régulièrement du Havre et de Bordeaux des paquebots pour la Vera-Cruz. Un service par bateaux à vapeur doit s'établir à Marseille ou à Bordeaux pour le Mexique.

Langue. — *Espagnole.*

Gouvernement. — Républiques confédérées.

Marine militaire. — 16 navires, dont 1 vaisseau de ligne et 2 frégates.

Armée. — 22,000 hommes de troupes réglées, 75,000 de milice nationale.

Revenus. — 75 millions. — **Dette publique.** 500 millions.

Religion. — Le *catholicisme* est la religion dominante ; les naturels indépendants sont *idolâtres*.

ÉTATS-UNIS
DE L'AMÉRIQUE CENTRALE
OU
GUATEMALA.

Limites. — Au N., les États-Unis du Mexique et la mer des Antilles ; à l'E., la même mer et la Nouvelle-Grenade ; au S. et à l'O., le Grand Océan.

Population. — Environ 1,700,000 habitants.

Divisions. — Un district fédéral et 5 états, tous maritimes, savoir :

District fédéral, ch.-l. *Guatemala-la-Nueva*, 50.

États de

Guatemala; ch.-l. *Guatemala*. 18.
San-Salvador. — *San-Salvador*. 39.
Honduras; ch.-l. *Comayagua*. 18.
Nicaragua. — *Léon*. 38.
Costa-Rica. — *San-José*. 20.

Ces états sont divisés en départements.

Situation hydrographique. — *Bassins du Grand Océan* et *de l'océan Atlantique* (mer des Antilles).

Villes principales.

Guatemala-la-Nueva, 50., avec ses environs. Capitale de la confédération et port sur le Grand Océan. Étoffes de coton, tabac, indigo, orfévrerie, poterie, exportation de l'excellent cacao de Soconusco. — Consul général de France.

Guatemala-l'Antiqua, 18., capitale de l'état de Guatemala, à quelques kil. au N. de Guatemala-la-Nueva, entre deux volcans, dont les éruptions la détruisirent en 1774.

San-Salvador, 39., capitale de l'état de ce nom. Tabac, indigo.

Léon, 38., capitale de l'état de Nicaragua.

San-José-de-Costa-Rica, 20., capitale de l'état de Costa-Rica.

Sonsonate. Port sur le Grand Océan, dans l'état de San-Salvador; célèbre par ses exportations d'indigo et de cochenille.

Autres villes.

Nicaragua, 20., dans l'état et près du lac du même nom. — *Massaya*, 20. Dans le même état. — *Cartago*, 20. État de Costa-Rica.

Sur l'océan Atlantique :

Omoa. Bon port sur la baie de Honduras. — *Truxillo*. Bon port de l'état de Honduras, dans un climat insalubre.

Sur le Grand Océan :

Réalejo. Port magnifique dans l'état de Nicaragua. Chantiers de construction.

Aperçus généraux.

Productions naturelles. — *Or, argent, fer, sel, mercure, soufre, zinc.*

Sol très-fertile ; production des pays chauds et des pays tempérés : *maïs, céréales, riz, pommes de terre, manioc ;* toutes sortes de *fruits* de l'Europe et des tropiques ; *vignes* récemment introduites ; le meilleur *indigo* du monde ; *cacao* excellent ; *sucre, café, coton, vanille, tabac, cochenille ;* beaucoup de *bois de construction, cèdre, acajou, bois de campêche, bois rouge* de teinture appelé *Palo-Brésil ;* arbres à *gomme* et à *résine, copal, laque, sangdragon, salsepareille, casse, ellébore* et autres drogueries.

Beaucoup de *moutons* et de *bêtes à cornes ; abeilles,* donnant un excellent *miel :* pêche de *perles,* sur la côte ; on y trouve aussi le *murex* qui donne une belle couleur pourpre.

Industrie et commerce. — Industrie manufacturière peu importante ; commerce actif.

Relations avec la France. — Nous tirons du Guatemala pour 2,000,000 de francs environ d'*indigo,* de *cochenille,* de *bois de teinture* et d'*écailles de tortue.* Nous ne lui fournissons que pour 3 ou 4,000,000 de fr. d'articles manufacturés.

Canaux. — On a formé le projet d'ouvrir un canal qui joindrait les deux océans et qui serait navigable pour les navires de 4 ou 500 tonneaux ; il suivrait le Rio-San-Juan, et joindrait au Grand Océan le lac Managua, expansion du lac Nicaragua.

Langue. — *Espagnole.*

Gouvernement. — Républiques confédérées.

Marine militaire. — 2 navires d'un rang inférieur.

Armée. — 3,500 hommes.

Revenus. — 10,000,000. — Dette publique. 9,000,000.

Religion. — *Catholicisme.*

ARCHIPEL

DES ANTILLES ET DES LUCAYES

OU

INDES OCCIDENTALES,

AVEC LE GROUPE DES BERMUDES ET LES ILES SOUS-LE-VENT.

LIMITES. — Au N., le détroit de la Floride et le canal de Bahama, qui les séparent des États-Unis; à l'E., l'océan Atlantique; au S., la mer des Antilles; à l'O., la mer des Antilles et le golfe du Mexique.

SITUATION HYDROGRAPHIQUE. — *Bassin de l'océan Atlantique.*

1°. RÉPUBLIQUE DE HAITI.

Formée de l'île de *Saint-Domingue*, autrefois partagée entre les Français et les Espagnols; de l'île de la *Tortue*, célèbre dans l'histoire des flibustiers, et de quelques autres petites îles voisines.

La république se divise en 6 départements.

POPULATION. — 800,000 habitants.

Port-au-Prince ou *Port-Républicain*, 22., capitale et port sur le golfe de Gonave. Commerce actif.

Cap-Haïtien ou *Cap-Français*, 10., un des meilleurs ports de l'île, sur la côte septentrionale. — Consul de France.

Saint-Domingue, 10. Bon port sur la côte méridionale. Grande exportation d'acajou.

Les Cayes, 11. Mauvais port, et cependant seconde place commerçante de la république. Entrepôt du sucre, du café, de l'indigo et du coton que l'on récolte dans ses environs.

Le *Môle-Saint-Nicolas*. Beau port fortifié. Beaucoup de café, de coton et d'indigo. — *Port-Plate*. Grande exportation d'acajou. — *Jacmel* et *Jérémie*. Importants par leur commerce.

RELATIONS DE LA FRANCE AVEC HAITI. — La France reçoit annuellement d'Haïti pour 6 ou 7,000,000 de *coton*,

café, *peaux brutes*, *bois de teinture* et *d'ébénisterie*, *écailles de tortue*, etc.; et lui fournit pour 5,000,000 de francs en *vins*, *huile d'olives*, *tissus de coton*, de *lin* et de *chanvre*, *savon* et *divers articles manufacturés*.

LANGUES. — *Française* et *espagnole*.

MARINE MILITAIRE. — 6 navires d'un rang inférieur.

ARMÉE. — 45,000 hommes.

REVENUS. — 15 millions. — DETTE PUBLIQUE. 150 millions.

RELIGION. — *Catholicisme*.

2°. COLONIES ESPAGNOLES.

Iles : Cuba, *de Pinos*, *Cayman*, *Porto-Rico* et une partie du groupe des *Vierges*, à l'E. de Porto-Rico.

POPULATION RÉUNIE. — 1,000,000 d'habitants.

La Havane, 112., capitale de Cuba, et l'un des plus beaux et des meilleurs ports du monde. Exportation considérable de sucre, café, mélasse, tabac, cigares renommés, coton, cuir, cire, bois, rhum, cannelle, acajou, bois jaune, etc. Importation de farine, vin, eau-de-vie, étoffes, planches, savon, riz, morue sèche et toute sorte d'objets manufacturés. Relations régulières avec Bordeaux, la Corogne et Cadix. — Consul général de France.

Matanzas, 15. Port sur la côte N., à l'E. de la Havane. Même commerce que dans cette ville.

Santa-Maria-de-Puerto-Principe, 49. Dans l'intérieur de l'île; son port, situé sur la baie de Nuevitas, est bon, mais peu commerçant.

Santiago-de-Cuba, 38. Excellent port sur la côte méridionale, dans un lieu malsain. Café, sucre, coton, tafia, bois de fustet, tabac, mélasse.—Consul de France.

Baracoa, 8., vers la pointe orientale. — *Mazanillo*, 5., sur la côte méridionale. Bois de fustet et d'acajou. — *Trinidad*, 13. Sucre, mélasse, bois de gayac, de fustet et d'acajou.

San-Juan-de-Porto-Rico, 30. Port dans l'île de Porto-

Rico. Exportation des produits de l'île, consistant en sucre, café, coton, tabac, tafia, casse, gingembre, mastic, peaux, sel, écailles.

Guayamas. Port excellent pour les navires du plus fort tonnage, sur la côte de Porto-Rico. — Consul de France.

Relations de la France avec Cuba et Porto-Rico. — Nous recevons de ces deux îles pour 10 à 12,000,000 de francs de marchandises, et nous leur en fournissons pour 15,000,000 de francs environ. Les importations de Cuba et Porto-Rico, en France, consistent en *sucre*, *café*, *vanille*, *rhum*, *tafia*, *cigares*, *miel*, *cochenille*, *bois de teinture* et *d'ébénisterie*; les exportations de France se font principalement en *vins*, *huile d'olives*, *merrains* et *feuillards*, *tissus de soie*, de *coton*, de *lin* et de *chanvre*; *mercerie*, *tabletterie*, *orfévrerie* et *bijouterie*, *modes*, *papier* et *papiers peints*, *parfumerie*, *savon* et *articles divers de l'industrie parisienne*.

3°. COLONIES ANGLAISES.

Iles : *Bermudes*, *Lucayes* ou *Bahama* (principales : Providence, grande Bahama, San-Salvador ou Cat, que l'on croit être l'île Guanahini, découverte par Christophe Colomb; Inagua, groupe des Cayques), *Jamaïque*, groupe des *Vierges*; dans les petites Antilles : *Anguille*, *Barboude*, *Saint-Christophe*, *Nevis*, *Mont-Serrat*, *Antigoa*, la *Dominique*, *Sainte-Lucie*, *Saint-Vincent*, la *Grenade*, les *Grenadilles*, la *Barbade*, *Tabago*, la *Trinité*.

Kings-Town, 33. Vaste port sur la côte méridionale de la Jamaïque. Exporte sucre, café, tabac, rhum, mélasse, indigo, gingembre, coco, piment, aloès, cannelle, jalap.

Port-Royal, 15. Port et place forte dans la Jamaïque, à l'entrée de la baie de Kings-Town.

Spanish-Town, 5. Résidence du gouverneur de la Jamaïque.

Dans les autres îles on trouve :

Nassau, 6. Port de l'île de la Providence (Lucayes). — *Saint-*

George (Bermudes), 3. — *Basse-Terre* (Saint-Christophe), 7. — *Johns-Town* (Antigoa), 16. — *Roseau* (Dominique), 5. — *Port-Castries* ou *Carenage* (Sainte-Lucie), 5. — *Kings-Town* (Saint-Vincent), 8. — *Bridge-Town* (Barbade), 5. La Barbade fournit de l'aloès. — *George-Town* (Grenade), 8. — *Scarborough* (Tabago), 3. — *Spanish-Town* (Trinité, sur la côte occidentale), 10.

Nos relations avec les Antilles anglaises sont peu étendues.

4°. COLONIES FRANÇAISES.

Iles : Saint-Martin (les deux tiers aux Français, le reste aux Hollandais); la *Guadeloupe*, coupée en deux parties par un canal appelé *rivière Salée ;* la partie orientale s'appelle *Grande-Terre*, l'autre *Basse-Terre ;* les *Marie-Galande*, la *Désirade*, les *Saintes* et la *Martinique*.

Pointe-à-Pitre, 20. Belle et excellente rade dans la Grande-Terre (Guadeloupe), à l'embouchure de la rivière Salée, faisant presque tout le commerce de l'île. Banque de la Guadeloupe. Tribunal de 1re instance.

Basse-Terre, 9. Mauvaise rade dans la partie occidentale de la Guadeloupe; résidence du gouverneur. Cour royale et tribunal de 1re instance.

Le *Moule* et *Port-Louis*, sur la côte de la Grande-Terre.

Saint-Pierre, 30. Rade superbe sur la côte occidentale de la Martinique; pendant l'hivernage, les navires sont obligés d'aller chercher un abri au Fort-Royal. Saint-Pierre est le centre du commerce de l'île. Tribunal de 1re instance.

Fort-Royal, 10. Port excellent sur la côte occidentale de la Martinique; chef-lieu de la colonie. Cour royale et tribunal de 1re instance.

La Trinité, 4. Beau port sur la côte E. de la Martinique. — *Le Lamentin*, 8., et *Le Marin*, sur la côte O.

Relations de la France avec la Guadeloupe et la Martinique. — Nous tirons de la Guadeloupe pour en-

viron 20,000,000 de fr. de marchandises, et nous lui en fournissons pour 15,000,000 de francs. Nos exportations à la Martinique s'élèvent à 15 ou 16,000,000, et les importations de la Martinique à peu près à la même somme. La France envoie à ces deux îles *vins*, *eaux-de-vie*, *mulets*, *céréales*, *merrains* et *feuillards*, *huile d'olives*, *savon*, *chandelles*, *tissus de coton*, de *lin* et de *chanvre*, *peaux ouvrées*, *tabletterie*, *meubles*, *porcelaine* et *poterie*, *orfévrerie* et *bijouterie*, *parfumerie*, *verrerie* et *cristaux*, *ouvrages en métaux*, etc.; elle en reçoit du *sucre*, du *café*, du *rhum*, du *tafia*, des *bois de teinture* et *d'ébénisterie*; la Guadeloupe fournit aussi du *coton*, et la Martinique du *cacao* et de la *casse*.

Les *Saintes*, groupe de six petites îles, et la *Désirade*, produisent du café et du coton; l'île de *Marie-Galande* fournit du *café*, du *sucre*, du *coton*, du *cacao* et du *tabac*; elle a un tribunal de 1re instance et une population de 12,000 habitants.

5°. COLONIES DANOISES.

Iles : Sainte-Croix, Saint-Thomas et *Saint-Jean*, toutes trois à l'E. de Porto-Rico.

Christiansted, 5. Port sur l'île Sainte-Croix.

Saint-Thomas, 3. Port franc sur l'île de ce nom, l'un des plus commerçants des Antilles, servant de dépôt aux marchandises d'Europe et des États-Unis pour le commerce de contrebande.

La France lui fournit pour 4,000,000 de francs en *vins, eaux-de-vie, tissus de soie*, de *lin* et de *chanvre*, et divers *articles manufacturés*; elle en reçoit pour 1,000,000 à peu près en *coton, sucre, cacao, bois de teinture*, etc.

6°. COLONIES HOLLANDAISES.

Ile *Saint-Eustache*; îlot de *Saba* et la partie méridionale de l'île *Saint-Martin* (*voyez* Colonies françaises), toutes dans la partie N. des *petites Antilles*.

Iles *Curaçao*, *Aruba*, *Aves*, *Bonaire* ou *Buen-Ayre*, dans les îles *Sous-le-Vent*, sur la côte de la Colombie.

Saint-Eustache, 6., dans l'île de ce nom. Port franc; véritable entrepôt des marchandises d'Europe, qui ensuite sont introduites en contrebande dans les îles voisines.

Willemstadt, 8. Bon port sur l'île de Curaçao.

7°. COLONIE SUÉDOISE.

Ile *Saint-Barthélemy*, dans la partie N. des petites Antilles.

Gustavia, 10. Port franc.

ÉTATS FORMÉS DE LA COLOMBIE.

Ces états sont les trois républiques de *Nouvelle-Grenade*, de l'*Équateur* et de *Venezuela*.

Limites. — Au N., l'océan Atlantique (mer des Antilles); à l'E., l'océan Atlantique et la Guyane; au S., le Brésil et le Pérou; à l'O., le Grand Océan et le Guatemala.

1°. NOUVELLE-GRENADE.

Population. — 1,300,000 habitants.

Situation et division. — Cette république, formée de la partie occidentale et du centre de la Colombie, est située sur le *bassin du Grand Océan*, sur le *bassin particulier de la mer des Antilles* et sur le *bassin de l'océan Atlantique*; elle se compose des 5 départements suivants : *Isthme*, *Magdalena*, *Boyaca*, *Cundinamarca* et *Cauca*.

Villes principales.

Bogota ou *Santa-Fé-de-Bogota* (Cundinamarca), 40., capitale de la république. Dans les environs se trouvent les riches mines d'émeraudes de *Muzo* et de *Somodonco*,

et les mines d'or et d'argent de *Mariquita*, d'une exploitation très-dificile.

Carthagène (Magdalena), 18. Port spacieux; station d'une partie de la marine militaire. Exportation de coton, de quinquina, de baume de Tolu, etc. — Consul de France.

Panama (Isthme), 10. Port franc sur le golfe du même nom. Commerce important avec la Jamaïque et les États-Unis; pêche de perles sur les côtes.

Autres villes.

Popayan (Cauca), 7. Mines d'or et de platine dans le département. — *Portobello*. Port franc sur la mer des Antilles et port d'entrepôt pour toutes les marchandises nationales et étrangères. On a formé le projet d'y construire un chemin de fer qui couperait l'Isthme jusqu'à Panama. — *Sainte-Marthe*, 6. Bon port sur la mer des Antilles, rivalisant avec Carthagène. — *Buenaventura*. Port franc sur le Grand Océan.

2°. RÉPUBLIQUE DE L'ÉQUATEUR.

POPULATION. — Environ 1,000,000 d'habitants.

SITUATION ET DIVISION. — La république de l'*Équateur*, formée de la partie méridionale de la Colombie, est située sur le *bassin du Grand Océan* et sur celui de *l'océan Atlantique*; elle ne renferme que les 3 départements de l'*Équateur*, de *Guyaquil* et d'*Assuay*.

Villes principales.

Quito (Équateur), 70., capitale de la république, située à 2,908 mètres au-dessus du niveau de l'Océan. Au N.-O. se trouve *Esmeraldas*, où l'on récolte le cacao, qui passe pour le meilleur du monde.

Guyaquil, 22. Port sur le Grand Océan; station de la marine militaire. Beaux chantiers de construction. Commerce actif; exportation de cacao et de quinquina. — Consul de France.

Cuença (Assuay), 20. Travail du coton. Au S. se trouve *Loxa*, qui récolte beaucoup de quinquina ou cascarille de Loxa.

Autre ville.

Riobamba, 20., entre Quito et Guyaquil.

3°. RÉPUBLIQUE DE VENEZUELA.

Population. — Environ 1,000,000 d'habitants.

Situation et division. — L'état de Venezuela, formé de la partie orientale de la Colombie, est situé sur le *bassin de l'océan Atlantique;* il est divisé en 4 départements : *Venezuela, Zulia, Maturin* et *Orénoque.*

Villes principales.

Caracas (Venezuela), 45., capitale de la république. Son port, nommé la *Guayra,* est mauvais, mais très-commerçant; il fait une exportation considérable d'excellent cacao, d'indigo, de coton, de salsepareille, de cuirs et de café; les importations consistent en soieries, indiennes, articles de mode française, vin, esprit, huile, etc. — Agent consulaire de France.

Maracaïbo (Zulia), 20. Port sur la lagune et le golfe du même nom; il ne peut recevoir que de petits navires, mais il fait un commerce assez actif et exporte beaucoup de cacao. — Agent consulaire de France.

Cumana (Maturin), 10. Port et superbe rade offrant un bon mouillage. Exportation de coton.

Autres villes.

Porto-Cabello, 3. Bon port dans le département de Venezuela. Agent consulaire de France. — *Pampatar.* Port franc, sur l'île de la Marguerite, au N. de Cumana.

Aperçus généraux.

Productions naturelles.—Les républiques formées de la Colombie fournissent de l'*or,* du *platine,* des *pierres précieuses* et du *sel.*

Le pays est très-fertile en *cacao* excellent, en *indigo, tabac* et *coton;* il produit un peu de *café* et de *sucre,* du *maïs,* du *froment,* des *pommes de terre,* des *bananes,* du *quinquina,* de la *salsepareille :* baume dit de *Tolu* dans la Nouvelle-Grenade. Les forêts sont remplies de *bois de teinture,* de bois *résineux* et à *gomme,* de bois de *construction* et d'*ébénisterie.*

Les animaux domestiques d'Europe s'y sont prodigieusement multipliés. On pêche des perles sur les côtes de la Nouvelle-Grenade.

Industrie et commerce. — Le commerce est florissant et actif; l'industrie est peu avancée.

Relations avec la France. — La France reçoit du Venezuela du *coton*, de l'*indigo*, du *cacao*, du *café*, du *bois de teinture*, du *baume de Tolu* pour la valeur de 1,000,000 et demi à peu près, et lui fournit du *vin*, des *eaux-de-vie* et quelques *articles manufacturés*, s'élevant à environ 2,000,000 de francs. Nos relations avec la Nouvelle-Grenade sont encore plus bornées; nos importations et nos exportations s'élèvent à peine à 500,000 francs; nous recevons de ce pays du *coton*, du *bois de teinture et d'ébénisterie*, du *quinquina* et du *cacao*. Nous ne faisons presque point d'affaires avec la république de l'Équateur.

Langue. — *Espagnole.*

Gouvernement. — Républicain.

Religion. — *Catholicisme.* Les indigènes indépendants sont *idolâtres.*

GUYANES.

Limites. — Au N., l'océan Atlantique; à l'E. et au S., le Brésil; à l'O., la Colombie.

1°. GUYANE FRANÇAISE.

Entre la Guyane hollandaise, le Brésil et l'océan Atlantique. La population de la colonie est d'environ 14,300 habitants, dont 11,000 esclaves.

Cayenne, 3. Port sur l'île du même nom; exporte les produits de la colonie consistant en coton, indigo, café, sucre, cacao, rocou, bois d'amaranthe, palissandre faux, bois de perdrix, bois satiné et autres, girofle, poivre, un peu de muscade et de maïs, baume de copahu, cannelle, caoutchouc, angustura, etc. — La France tire de Cayenne

pour 3,000,000 de francs de marchandises et lui en fournit pour la même somme. — Cour royale et tribunal de 1re instance.

Sinnamary, sur l'océan Atlantique. Bourgade la plus importante après Cayenne; récolte de la fève *Tonka*.

On trouve encore le *Poste d'Oyapock*, sur le fleuve de ce nom. Ce lieu est remarquable par les bois de teinture que fournissent ses environs.

La partie colonisée ne quitte pas les côtes; elle s'étend du Maroni à l'Oyapock. L'intérieur est couvert d'épaisses forêts vierges renfermant des pièces énormes de bois d'espèces variées et des plus utiles.

2°. GUYANE HOLLANDAISE.

Entre la Guyane anglaise, l'Atlantique et la Guyane française.

Paramaribo, 20. Port sur le Surinam, à 20 kil. de son embouchure. Excepté quelques bâtiments américains, les navires autres que les hollandais ne prennent point part au commerce, du reste très-important, de cette ville. Café, sucre, cacao, coton, indigo.

3°. GUYANE ANGLAISE.

Entre la Guyane hollandaise, la république de Venezuela et l'Atlantique.

George-Town, autrefois *Stabrock*, 10. Port important par son commerce.

Nouvelle-Amsterdam, à l'embouchure du Berbice. Résidence du gouverneur.

PÉROU.

1°. RÉPUBLIQUE DU BAS-PÉROU
OU SIMPLEMENT DU PÉROU.

Limites.—Au N., la république de l'Équateur; à l'E., le Brésil et la république du Haut-Pérou ou Bolivia;

au S., la même république et le Grand Océan ; à l'O., le Grand Océan.

POPULATION. — 1,700,000 habitants.

DIVISIONS.—Sept départements subdivisés en provinces et en cantons. Ces départements sont du N. au S. :

Livertad (Liberté); ch.-l. *Truxillo*. 14.
Junin. — *Huanuco*.
Lima. — *Lima*. 70.
Ayacucho; ch.-l. *Guamanga*. 30.
Cuzco. — *Cuzco*. 47.
Puno. — *Puno*. 18.
Arequipa. — *Arequipa*. 36.

SITUATION HYDROGRAPHIQUE. — *Bassin du Grand Océan* et *bassin de l'océan Atlantique*, par le Maragnon, l'Ucayal et autres affluents de l'Amazone.

Villes principales.

Lima, 70., capitale. Fabrique quelques étoffes de laine et de coton et fait un grand commerce extérieur par le port de Callao. — Consul général de France.

Callao, 5. Port de Lima, à 8 kil. O. ; ville autrefois considérable, détruite par un tremblement de terre en 1746. C'est le point de relâche de la plupart des navires qui voyagent sur le Grand Océan.

Arequipa, 36. Manufactures de laine et de coton ; beaucoup de vin, commerce important des produits du territoire. Mines d'argent de *Huantajaya* dans le département.

Cuzco, 47. C'était la capitale de l'empire des Incas. Beaucoup de vin.

Huancabelica, 12., dans le département d'Ayacucho. Riches mines de mercure.

Truxillo, 14., ch.-l. du département de Livertad ; rade peu sûre ; son port est à *Guanchaco*, qui en est éloigné de 8 kil. Commerce important, riches mines d'argent de *Micuipampa* dans le département. Récolte considérable de vin.

Autres villes.

Pisco. Exportation d'eau-de-vie. — *Arica*. Bon port assez commerçant. Sel gemme, vins estimés.

2°. RÉPUBLIQUE DE BOLIVIA

OU

DU HAUT-PÉROU.

Limites. — Au N., Bas-Pérou et Brésil ; à l'E., Brésil et Paraguay ; au S., république Argentine, à l'O., Grand Océan et Bas-Pérou.

Population. — 1,300,000 habitants.

Divisions. — 6 départements subdivisés en provinces ; savoir :

Cochabamba ; ch.-l. *Cochabamba.* 30.
Chuquisaca. — *Chuquisaca.* 12.
La Paz. — *La Paz.* 40.
Oruro ; ch.-l. *Oruro.* 5.
Potosi. — *Potosi.* 10.
Santa-Cruz dela Sierra. — *Santa-Cruz.* 9.

Situation hydrographique. — *Bassin de l'océan Atlantique* par la Madeira et autres affluents de l'Amazone. *Bassin du Grand Océan.*

Villes principales.

Chuquisaca ou *la Plata* ou *Charcas,* 12., capitale provisoire de la république. — Consul général de France.

La Paz d'Ayacucho, 40., dans une vallée qui se trouve à 3,717 m. au-dessus du niveau de l'Océan.

Potosi, 10. Célèbre par ses mines d'argent. Potosi est à 4,166 m. au-dessus du niveau de l'Océan.

Autres villes.

Oruro, 5. Mines d'argent dans son district.

Cobija ou *Porto-Lamar,* le seul port de la république. — Consul de France.

Aperçus généraux.

Productions naturelles. — *Or, argent, émeraudes* et autres *pierres précieuses, étain, mercure, cuivre, salpêtre* de première qualité.

Sol peu fertile, excepté dans quelques cantons, *blé, maïs, riz, pommes de terre, café, canne à sucre, cacao, coton, tabac, quinquina* de Lima et de la province de La Paz, *cascarille, muscade, ipécacuanha, cannelle,*

gingembre, poivre, piment, baume de copahu, salsepareille, copal, sangdragon, casse, jalap et autres *drogueries; vignes, bois de construction* et d'*ébénisterie, bois de fer* et d'*ébène, gommes* et *résines*. Le Bas-Pérou produit beaucoup de vin.

Moutons qui fournissent une laine très-estimée, vigognes et alpacas, chinchillas, vers à soie, lamas, etc.

Industrie et commerce. — Industrie peu avancée; commerce actif.

Relations avec la France. — Nous exportons au Pérou des *vins* et *eaux-de-vie*, des *tissus* et quelques *articles manufacturés;* la valeur de ces exportations dépasse à peine 2,000,000. L'importation en France des produits du Pérou est peu importante. Quant à la république de Bolivia, nos affaires avec ce pays sont très-bornées; elles s'élèvent tout au plus à la somme de 500,000 francs par an.

Langue. — *Espagnole.*

Gouvernement. — Républicain.

Marine militaire du Bas-Pérou. — 7 navires, dont 1 vaisseau et 1 frégate.

Armée du Bas-Pérou. — 7,500 hommes.

Revenus du Bas-Pérou. — 30,000,000.
— de Bolivia. — 11,000,000.

Dette publique du Bas-Pérou. — 147,000,000.
— — de Bolivia. — 16,000,000.

Religion. — *Catholique.* — Les indigènes indépendants sont *idolâtres.*

RÉPUBLIQUE DU CHILI.

Limites. — Au N., république de Bolivia; à l'E., république Argentine et Patagonie; au S., Patagonie; à l'O., Grand Océan.

Population. — 1,400,000 habitants.

Divisions.—8 provinces toutes maritimes; savoir, du N. au S. :

Coquimbo; ch.-l. *Coquimbo*. 12.	Maule; ch.-l. *Cauquenes*.
Acomagua. — *San-Felipe*. 8.	Conception. — *Conception*.
Santiago. — *Santiago*. 50.	Valdivia. — *Valdivia*. 5.
Colchagua. — *San-Fernando*.	Archipel de Chiloé.—*San-Carlos*.

Situation hydrographique. — *Bassin du Grand Océan.*

Villes principales.

Santiago, 50., capitale de la république. Son port est Valparaiso. — Consul général de France.

Valparaiso, 25. Beau port et l'une des principales places de commerce de la côte occidentale de l'Amérique. Chantiers de construction. Exporte or, argent, cuivre, étain, blé, chanvre, cuirs, etc. Importe armes, munitions, fer, tabac, articles manufacturés, articles des Indes orientales. — Consul de France.

Coquimbo ou *La Serena*. Port commode et assez commerçant. Houille; mines de cuivre et d'argent dans la province.

La Conception ou *La Mocha*. Port près de l'embouchure du Biobio. Avant le tremblement de terre qui l'a presque entièrement détruite en 1835, sa population s'élevait à 10,000 âmes.

Valdivia, 5. L'un des plus beaux ports de l'Amérique.

Autre ville.

Copiapo, détruite en 1822 par un tremblement de terre. Port, exporte du cuivre.

Aperçus généraux.

Productions naturelles. — Très-riche en minéraux; mines abondantes d'*or* et d'*argent*, et plus encore de *cuivre*; *mercure*, *plomb*, *fer*, *houille*, *pierres précieuses*.

Blé, *vin*, *fruits*, *légumes* et *plantes* des régions chaudes de l'Europe; *maïs*, *chanvre*, *lin*, *tabac*, *piment*, *bois de construction* et d'*ébénisterie*, *bois de teinture*, *quinquina*, *salsepareille*.

Chevaux estimés; *baleines*, *morues*, *sardines* et autres poissons sur les côtes.

INDUSTRIE ET COMMERCE. — Industrie manufacturière peu avancée; commerce en progrès. Il y a monopole pour la vente des vins, liqueurs, thé, café et tabac.

RELATIONS DE LA FRANCE AVEC LE CHILI. — Nous fournissons annuellement au Chili 6 à 8,000,000 en *vins* et *eaux-de-vie*, *soies teintes*, *tissus de soie* et *de laine*, *linge* et *habillements*, *peaux ouvrées*, *livres*, *ouvrages en métaux*, *plaqués*, *merceries*, *modes*, etc. Nous en recevons du *coton*, de l'*indigo*, du *cacao*, du *cuivre*, de l'*étain brut*, des *laines*, des *peaux de phoque*, de la *salsepareille*, de la *civette*, de l'*écaille de tortue*, des *baumes*, des *bois de teinture*, du *sel de soude* et de *potasse*, etc., pour la somme d'à peu près 3,000,000 de francs.

LANGUE. — *Espagnole*.

GOUVERNEMENT. — Républicain.

MARINE MILITAIRE. — 6 navires dont 1 frégate.

ARMÉE. — 8,000 hommes.

REVENUS. — 15,000,000. — DETTE PUBLIQUE. 36,000,000.

RELIGION. — *Catholique*.

EMPIRE DU BRÉSIL.

LIMITES. — Au N., les républiques de l'Équateur et de Venezuela, la Guyane et l'océan Atlantique; à l'E. et au S., l'océan Atlantique; à l'O., la république de l'Uruguay ou de Montevideo, la république Argentine, le Paraguay, les républiques de Bolivia et du Pérou.

POPULATION. — 5,000,000 d'habitants.

DIVISIONS. — 18 provinces.

Au nord :

Para; ch.-l. *Para* ou *Belem*. 20. La partie située au nord de l'Amazone est connue sous le nom de *Guyane brésilienne*.

Au centre :

Matto-Grosso; ch.-l. *Matto-Grosso* ou *Villabella*. 6.
Goyas. — *Goyas* ou *Villaboa*. 8.
Minas-Geraes. — *Cidade-de-Ouro-Preto* ou *Villarica*. 9.

A l'est, sur la côte :

Maranhâo ou Maranham; ch.-l. *San-Luiz-de-Maranhâo*. 28.
Piauhy. — *Oeyras*.
Ceara ou Ciara. — *Ceara* ou *Cidade-da-Fortaleza*.
Rio-Grande-de-Norte. — *Natal*. 3.
Parahyba. — *Parahyba*. 6.
Pernambouc. — *Pernambouc* (Fernambouc) ou *Recife*. 60.
Alagoas. — *Alagoas*. 14.
Seregipe ou Sergipe. — *Sergipe* ou *San-Christovâo*. 9.
Bahia. — *Bahia* ou *San-Salvador*. 120.
Esperito-Santo. — *Victoria*. 5.

Au sud :

Rio-de-Janeiro; ch.-l. *Rio-de-Janeiro* ou *Rio-Janeiro*. 150.
San-Paulo (Saint-Paul). — *Saint-Paul*. 18.
Santa-Catharina. — *Cidade-de-Nossa-Senhora*. 6.
Rio-Grande-do-Sul ou San-Pedro. — *Portalègre*. 15.

SITUATION HYDROGRAPHIQUE. — *Bassin de l'océan Atlantique*, par l'Amazone et ses principaux affluents, par le Tocantin, le San-Francisco, le Parana, etc.

Villes principales.

Rio-Janeiro ou *Saint-Sébastien*, 150., capitale et port sur la baie du même nom; première place commerçante de l'Amérique méridionale. Exporte cuirs, sucre, coton, tabac, café, suif, peaux de loutres, cuirs et crins de chevaux, cornes de bœufs, huile et fanons de baleine, mélasse, tafia, riz, indigo, bois d'ébénisterie, de construction, de fustet, de campêche, ipécacuanha; or et argent en lingots, monnayés et ouvrés, diamants, topazes, améthystes et autres pierreries. Importe toute sorte de produits naturels ou industriels d'Europe. Plusieurs maisons françaises, anglaises et allemandes. — Consul général de France.

Bahia ou *San-Salvador*, 120. Port sur la magnifique baie de Tous-les-Saints. Exporte la plupart des articles

de Rio, coton, cacao et baume de copahu; importe mêmes articles que Rio. — Consul de France.

Pernambouco, *Fernambouc* ou *Cidade-de-Recife*, 60., formée des trois villes *San-Antonio*, *Boa-Vista* et *Recife*; tout le commerce est dans cette dernière, qui possède deux ports et exporte beaucoup de coton, du sucre, des cuirs salés, du tafia, du bois de teinture et d'ébénisterie, du cuivre exploité dans la province. — Consul de France.

Saint-Louis-de-Maranhâo ou de *Maragnan*, 28. Port sur l'île de ce nom. Exporte coton, riz, cuirs salés, baume de copahu, tapioca, un peu de vanille de qualité inférieure.

Para ou *Belem*, 20. Port d'une entrée difficile sur la droite du Para, bouche du Tocantin. Exporte cacao dit *maragnan*, caoutchouc, café, coton, tafia, cuirs, riz, salsepareille, girofle, baume de copahu, bois de construction. — Consul de France.

Rio-Grande ou *San-Pedro*, 7. Port dans la province de San-Pedro. Exporte beaucoup de bœuf séché et salé, de peaux ou cuirs verts, suif, cornes. — Vice-consul de France.

Autres villes.

Matto-Grosso ou *Villabella*, 6. Mines d'or. — *Cuyaba*, 12. Diamants et or de *Diamantino*, à 130 kil. au nord. — *Villaboa* ou *Goyaz*, 8., ch.-l. de la province de ce nom. Très-riche en or et en diamants. — *Cidade-de-Ouro-Preto* ou *Villarica*, 9., ch.-l. de la province de Minas-Geraes, célèbre par son or et ses diamants.

Sur la côte, en allant du N. au S. :

Parahyba, 6. Exporte un peu de coton, sucre, bois de Brésil. — *Sergipe-del-Rey* ou *San-Christovâo*, 9., sur le Vazabarris, à 20 kil. de la mer. De grandes embarcations remontant la rivière vont y charger du sucre et du coton. — *Porto-Seguro*. Bon port. — *Santos*, 7. Bon port. Entrepôt de toute la province de San-Paulo. — *San-Francisco*, 8., et *Portalègre*, 15. Commerce florissant.

Aperçus généraux.

Productions naturelles. — *Diamants*, *topazes*, *améthystes*, *cornalines* et autres *pierres précieuses*, *or*, *argent*, *platine*, *fer*, *cuivre*, *sel*, etc.

Blé, *maïs*, *riz*, *quinquina*, *vanille*, *cocos*, *bananes*, *cacao*, *oranges*, *citrons*, *agaves*, *salsepareille*, *ipécacuanha*, *jalap*, *sassafras*, *gayac*, *rocou*, *canne à sucre*, grande variété de *bois*, *coton*, *café*, *cannelle*, *indigo*, *copal*, *résine élémi*, *benjoin*, etc.

Immenses troupeaux de *bœufs* et de *chevaux* sauvages errant dans l'intérieur et provenant d'individus apportés d'Europe; *baleines* sur les côtes; forêts peuplées d'*abeilles* fournissant un excellent *miel*; *loutres*, *tapirs*, *jaguars*, *tigres*, *cerfs*, *aïs*, *singes*, *tortues*, *caïmans*, *boas constrictors*, *serpents à sonnettes* et autres *reptiles*, *nandus* ou *émas* (autruches d'Amérique), *perroquets* et une foule d'oiseaux remarquables.

Industrie et commerce. — L'industrie est réduite à peu près à l'exploitation des mines et à la construction des navires. Le commerce à l'extérieur est très-étendu et s'accroît de jour en jour.

Relations de la France avec le Brésil. — Nos exportations pour le Brésil s'élèvent annuellement à 20 ou 22,000,000 de fr., et les importations du Brésil, en France, à moitié de cette somme. Nous en recevons *coton*, *sucre*, *café*, *cacao*, *peaux* et *cornes brutes*, *crins*, *cuivre*, *caoutchouc*, *ipécucuanha*, *bois de Fernambouc* et autres *bois de teinture*, *bois d'ébénisterie*, etc. Nous lui fournissons *vins* et *eaux-de-vie*, *peaux tannées* et *ouvrées*, *tissus de soie* et de *coton*, *huile d'olives*, *mercerie*, *tabletterie*, *bimbeloterie*, *instruments de musique*, *verreries*, *cristaux*, *orfévrerie*, *bijouterie*, *modes*, *linge* et *habillements*, *papier* et *papiers peints*, *livres*, *gravures*, *lithographies*, *parfumerie*, *savon*, *sel*, *plaqués*, *articles divers de l'industrie parisienne*.

Des paquebots partent régulièrement du Havre pour Bahia.

Langue. — *Portugaise*.

Gouvernement. — Monarchique constitutionnel.

Marine militaire. — 52 navires, dont 3 vaisseaux et 9 frégates.

Armée. — 30,000 hommes.

Revenus. — 60 millions. — Dette publique. 233 millions.

Religion. — *Catholique*. Les indigènes indépendants sont *idolâtres*.

RÉPUBLIQUE ARGENTINE
OU DE LA PLATA
ET
RÉPUBLIQUE DE L'URUGUAY.

1°. RÉPUBLIQUE ARGENTINE.

Limites. — Au N., la république de Bolivia; à l'E., le Paraguay, le Brésil et l'Uruguay; au S., le Grand Océan et la Patagonie; à l'O., le Chili.

Population. — 700,000 habitants.

Divisions. — 14 états ou provinces, savoir :

Buenos-Ayres; ch.-l. *Buenos-Ayres*. 80.
Catamarca. — *Catamarca*.
Cordova. — *Cordova*. 15.
Corrientes. — *Corrientes*. 3.
Entre-Rios. — *Baxada*.
Jujuy. — *Jujuy*.
Mendoza. — *Mendoza*. 16.
Rioja; ch.-l. *Rioja*.
Salta. — *Salta*. 9.
San-Juan. *San-Juan*. 16.
San-Luiz. — *San-Luiz*.
Santa-Fé. — *Santa-Fé*. 6.
Santiago-d'el-Estero. — *Santiago*.
Tucuman. — *Tucuman*. 12.

Situation hydrographique. — *Bassin de l'océan Atlantique*, par le Rio de la Plata, le Rio-Salado et le Rio-Colorado.

Villes principales.

Buenos-Ayres, 80., capitale sur la droite du Rio de la Plata. Les gros navires sont obligés de s'arrêter à 12 kil. au-dessous de la ville, dans la baie de Barragan : on doit travailler à la construction d'un port. Exporte peaux de bœuf, de vache, de cheval, de mouton, de cerf, de tigre, de chinchilla, de vigogne, de cygne, plumes de nandus, crins, cornes, laines, suif, viande salée, bestiaux, or en lingots ou en poudre, argent en barre ou

en piastres. Importe de France vins, esprits et eaux-de-vie, tissus de soie et de coton, quincaillerie, chaussures, mercerie, parfumerie, chapeaux de soie, sel, etc. — Consul général de France. Près de 5,000 Français résident dans cette ville.

Cordova, 15., au N.-O. Centre d'un bon commerce intérieur.

Mendoza, 16., au pied des Andes, près de la frontière de Chili; vin approchant du Malaga. Mine d'argent d'*Upsallata*, dans la province.

San-Juan-de-la-Frontera, 16., frontière du Chili. Produit du vin et de l'eau-de-vie. Mine d'or dans la province.

2°. RÉPUBLIQUE DE L'URUGUAY

OU

DE MONTEVIDEO.

LIMITES. — Au N. et à l'O., la république de la Plata; à l'E., le Brésil; au S., l'océan Atlantique et le Rio de la Plata.

POPULATION. — 70,000 habitants.

DIVISIONS. — 9 départements.

Montevideo, 10., capitale et bon port sur la rive gauche du Rio de la Plata. Exporte cuirs de bœuf et de cheval, crins, cornes, or et argent monnayés. Importe vin, soieries, chaussures, tissus de coton, de laine et de lin, chapellerie, articles de tabletterie et de mercerie, etc. — Consul de France.

Autre ville.

Maldonado. Commerce en cuirs.

Aperçus généraux sur les républiques du Rio de la Plata et de l'Uruguay.

PRODUITS NATURELS. — *Or, argent, cuivre* et *sel* dans la république Argentine.

Sol fertile, forêts immenses, peuplées de *bois précieux* pour l'ébénisterie et la construction; vastes *pâturages*.

Troupeaux innombrables de *bœufs*, de *chevaux*, de

moutons, de *chèvres*, formant la richesse principale du pays; *vigognes*, *lamas* et *alpacas* dans la république Argentine.

INDUSTRIE ET COMMERCE. — Peu ou point d'industrie; commerce extérieur assez étendu.

RELATIONS AVEC LA FRANCE. — Nos exportations pour Rio-Janeiro et Montevideo s'élèvent à 5,000,000 par an; nous recevons de ces pays pour 5 ou 6,000,000 de francs de marchandises.

LANGUES. — *Espagnole.*

GOUVERNEMENT. — Républicain.

MARINE MILITAIRE de la république Argentine. — 15 navires d'un rang inférieur.

ARMÉE de la république Argentine. — 10,000 hommes.

REVENUS, *idem.* — 15 millions. — DETTE PUBLIQUE, *idem.* 134 millions.

RELIGION. — *Catholique.*

DICTATORIAT DU PARAGUAY.

Gouverné despotiquement par le docteur Francia, qui en a interdit l'entrée aux étrangers.

L'Assomption, 12., capitale sur le Paraguay.

Le dictatoriat du Paraguay exporte herbe ou thé du Paraguay, sucre, coton, tabac, peaux et cuirs, suif, cire, riz, bois, bestiaux, chevaux, laine, cascarille, etc.

PATAGONIE ET TERRE-DE-FEU.

Vastes solitudes parcourues par des tribus indigènes indépendantes. La côte orientale de la Patagonie et celle du détroit de Magellan présentent plusieurs ports naturels fréquentés par les navires qui font la grande pêche dans ces parages.

OCÉANIE.

I.

GÉOGRAPHIE PHYSIQUE.

Situation.

L'Océanie s'étend depuis le 91° de longitude orientale jusqu'au 105° de longitude occidentale, et depuis le 60° de latitude S. jusqu'au 35° de latitude N.

Limites.

Au N., l'océan Indien, le détroit de Malacca, la mer de Chine et le Grand Océan; à l'E., au S. et à l'O., le Grand Océan.

Division. Iles.

Cette partie du monde se divise en : 1° *Malaisie* ou *Archipel d'Asie*; 2° *Mélanésie*; 3° *Micronésie*; 4° *Polynésie*.

1°. La *Malaisie*[1] se compose des îles et archipels suivants : *Sumatra*, *Java* (connues avec leurs dépendances sous le nom d'îles de la Sonde), *Bornéo*, *Célèbes*, *Moluques*, *Philippines*, archipel de *Sumbava-Timor*.

2°. La *Mélanésie*, située au S. de l'équateur, renferme le *continent Austral* ou *Nouvelle-Hollande*, l'île de *Diemen* ou *Tasmanie*, les groupes ou archipels de *Nouvelle-Calédonie*, de *Nouvelles-Hébrides* ou *Quiros*, de *Viti* ou *Fidji*, de *Santa-Cruz* ou *Lapérouse*, de *Salomon*, de la

[1] La *Malaisie* est ainsi nommée parce qu'elle est habitée par des peuples malais : le mot *Mélanésie* signifie île des noirs; *Micronésie* petites îles; et *Polynésie*, plusieurs îles, îles nombreuses.

Nouvelle-Irlande, de la *Nouvelle-Bretagne*, de la *Louisiade* et de la *Nouvelle-Guinée* ou *Papouasie*.

3°. La *Micronésie*, au N. de l'équateur, se compose des groupes suivants : archipels de *Magellan* ou *Mounin-Volcanique*, des *Mariannes* ou des *Larrons*, des *Carolines*, de *Pelew* ou *Palaos*, des *Mulgraves* (Marshall, Ralik et Radak), de *Gilbert* ou *Scarborough*.

4°. La *Polynésie* renferme toutes les îles situées dans la partie orientale de l'Océanie, savoir : au N. de l'équateur, les îles *Sandwich*; au S. de l'équateur, les archipels de *Krusenstern* ou *Ellice*, de *Tonga* ou des *Amis*, de *Kermadec*, la *Nouvelle-Zélande*, l'archipel *Brougthon*, celui de *Macquarie*, le groupe des *Antipodes*, les archipels d'*Hamoa* dit aussi des *Navigateurs* ou de *Bougainville*, de *Mangea* ou de *Cook*, de *Paumotou* ou des *Iles Basses* ou de la *Mer Mauvaise*, de *Tahiti* ou de la *Société*, de *Nouka-Iva* dit aussi *Mendana* ou *Marquise*, l'île de *Pâques* ou *Waihou*, l'île *Sala*, la plus orientale, et grand nombre d'autres îles éparses.

Mers intérieures,

Golfes et Détroits principaux.

Mer de *Chine*; mer de *Java*, entre les îles de Java et de Bornéo; mer de la *Sonde*, à l'E. de la précédente; mer des *Moluques*, baignant les îles de ce nom; mer de *Célèbes*, entre Célèbes, Bornéo et les Philippines; mer de *Mindoro* ou de *Soulou*, entre les Philippines et Bornéo; mer de *Lanchidol*, au N. de la Nouvelle-Hollande, formant le golfe de *Carpentarie*; mer de *Corail*, au N.-E. de la Nouvelle-Hollande.

Détroits de *Banca*, de *Gaspar* et passe de *Carimata*, entrée occidentale de la mer de Java; détroit de la *Sonde*, entre Sumatra et Java; de *Gilolo* et des *Moluques*, entrée N. de la mer des Moluques; détroit de *Torrès*, entre la Nouvelle-Guinée et la Nouvelle-Hollande; de *Dampier*, entre la Nouvelle-Guinée et la Nouvelle-Bretagne; de *Bass*, entre la Nouvelle-Hollande et l'île de Diemen; de *Cook*, entre les deux principales îles de la Nouvelle-Zélande.

Caps.

Nous citerons seulement la pointe du *Diamant* dans Sumatra, les caps *Java* et *Saint-Nicolas*, dans Java, et enfin les caps *Leuwin*, *Wilson*, d'*York* et de *Nord-Ouest*, dans la Nouvelle-Hollande.

Fleuves et lacs.

Point d'importants à connaître, si ce n'est peut-être le fleuve *Macquarie* et le *Brisbane*, tous deux dans la Nouvelle-Hollande.

Montagnes.

On peut considérer comme ne formant qu'un seul système toutes les montagnes de la Malaisie; le point culminant le plus connu est le mont *Ophir*, dans Sumatra.

Le système Australien se compose des montagnes de la Nouvelle-Hollande, de l'île de Diemen, de la Nouvelle-Guinée, etc. Sur la côte orientale de la Nouvelle-Guinée s'élèvent les montagnes *Bleues*.

Chaque archipel de la Polynésie forme en quelque sorte un système particulier.

Volcans.

Ils sont très-nombreux dans les îles de Java, Sumatra, les Philippines, les îles Sumbava et Flores, à l'E. de Java, la Nouvelle-Zélande, etc On en trouve aussi un dans l'île de Ternate (Moluques), dans l'île Hawaii et dans plusieurs autres îles; la Nouvelle-Hollande en possède un qui est toujours en activité.

II.

GÉOGRAPHIE POLITIQUE.

MALAISIE.

1°. GROUPE DE SUMATRA.

L'île de Sumatra se divise en partie indépendante et partie hollandaise.

La partie indépendante se compose du *royaume d'Achem*, à l'extrémité N. de l'île, du royaume de *Siak*, sur la côte orientale, et du *pays des Baltas*, sur la côte occidentale, voisin du royaume d'Achem.

Villes principales.

Achem, 40., capitale du royaume de ce nom et port à l'extrémité N.-O. de l'île. Grand commerce avec les côtes de l'Asie, l'Indostan et les Maldives.

Dans la partie hollandaise on trouve :

Padang, 10., sur la côte occidentale; résidence du gouverneur. Exportation de poivre, camphre, benjoin; grand marché pour l'or, que l'on envoie à Batavia.

Bencoulen, 10. Port sur la côte occidentale. Opium; commerce déchu.

Palembang, 55. Port sur la côte N.-E. Commerce considérable avec Java, Malacca, Singapour, Bornéo et la Chine. Exporte poivre, coton de deux espèces, rotins, benjoin, cire, sangdragon, bézoar, ivoire, poudre d'or, nids de salengane, etc.

L'île de Sumatra renferme de l'*or*, de l'*étain*, du

cuivre et du *fer* qu'elle exporte. On y trouve l'*éléphant*, le *rhinocéros*, le *tigre*, le *tapir*, le *buffle*, des *crocodiles* et des *serpents* monstrueux; elle produit *poivre*, *benjoin*, *cannelle*, *bambous*, *rotins*, *café*, *coton*, *camphre*, et autres denrées formant de bons articles d'exportation.

Parmi les îles qui se groupent autour de Sumatra, il faut remarquer sur la côte N.-E. *Banca*, célèbre par ses riches mines d'étain; et *Billiton*, qui fournit aussi de l'étain et du fer.

2°. GROUPE DE JAVA.

L'île de Java est à peu près tout entière sous la domination hollandaise. On évalue sa population à 5,000,000 d'âmes.

Villes principales.

Batavia, 53., sur la côte N., capitale des possessions hollandaises dans l'Orient. Port franc vaste et sûr. Café, sucre, poivre, indigo, thé, coton et autres produits de l'île.

Sourabaya, 50. Port de la côte N.-E., sur le détroit de Madura, formé par l'île de Madura et Java; lieu de relâche pour les navires qui d'Europe se rendent en Chine ou aux Philippines. Arsenal maritime et chantiers.

Autres villes.

Samarang, 36. Port sur la côte N. — *Cheribon*, 10. Port sur la côte N., assez commerçant.

Dans l'intérieur se trouvent :

Souracarta et *Djocjocarta*, chacune avec 100,000 habitants, et résidence d'un prince mahométan vassal des Hollandais; le premier a le titre de *sousounan*, l'autre celui de *sultan*.

L'île de Java possède les mêmes animaux que Sumatra; elle abonde en bois de *tek*. Ses exportations consistent en *café*, *sucre*, *riz*, *poivre*, *épices*, *indigo*, bois de *tek*, *coton*, *nids de salengane*, *benjoin*, *cannelle*, *cubèbe*; et ses exportations en articles d'Europe de tout genre.

3°. ARCHIPEL DE SUMBAVA-TIMOR.

Les principale îles sont *Sumbava*, *Florès*, *Timor* et *Sumba*.

Timor renferme des mines d'or non exploitées et du cuivre; on en tire du bois de *sandal*, de la *cire*, du *miel*, du *maïs*, de l'*indigo*, du *bambou*, du *riz*, etc.

Les Hollandais y possèdent le port de *Coupang*, au S.; la partie N.-E. de l'île est aux Portugais, qui sont aussi maîtres des deux petites îles *Sabrao* et *Solor*, entre Florès et Timor.

4°. GROUPE DE BORNÉO.

L'île de Bornéo est divisée en plusieurs royaumes; les Hollandais y possèdent une partie des côtes E., S. et O.

Les principaux ports sont *Bornéo*, 10., sur la côte O. — *Pontianak*, 8., côte O., aux Hollandais, et *Banjermassin*, 7., sur la côte S., avec un fort hollandais.

L'île de Bornéo est riche en minéraux; on y trouve des *diamants*, de l'*or* et du *fer*, et parmi les animaux, des *éléphants*, des *tigres*, des *panthères*, des *orangs-outans*, des *abeilles*, des *vers à soie*, des *salenganes*, et un grand nombre de reptiles dangereux.

Ses productions végétales sont le *riz*, le *poivre*, les *ignames*, les *patates*, le *camphre*, le *bétel*, le *sagou*, le *piment*, les *girofles*, les *muscades*, le *coton*, l'*ébène*, le bois de *sandal*, le bois de *teinture*, les *rotins*, etc.

5°. GROUPE DE CÉLÈBES.

L'île Célèbes se divise en plusieurs royaumes. Les Hollandais possèdent médiatement la majeure partie de l'île; le reste leur appartient immédiatement et forme ce qu'on appelle le gouvernement de *Macassar*, où se trouvait autrefois une ville du même nom, remplacée aujourd'hui par le *fort Rotterdam* et la ville de *Vlaardingen*.

L'île de Célèbes possède de l'*or*, de l'*étain*, du *cuivre*, du *fer*, du *sel*; elle produit *riz*, *maïs*, *arbre à pain* (artocarpe), *sagoutier*, *palmier à larges feuilles*, bois de

tek, de *sandal*, d'*ébène*, *manglier*, *muscadier*, *cotonnier*, *canne à sucre*; on y retrouve les animaux communs aux autres îles de la Malaisie.

6°. ARCHIPEL DES MOLUQUES.

Composé des groupes des *Moluques propres*, d'*Amboine* et de *Banda*; presque toutes les parties de ces îles dépendent des Hollandais immédiatement.

Les principales îles des Moluques propres sont *Gilolo* et *Ternate*; cette dernière, placée sur la côte occidentale de Gilolo, est très-petite, mais elle est importante comme résidence d'un gouverneur hollandais; elle produit des *girofles*, du *macis* et des *muscades*.

Dans le groupe d'Amboine se trouvent *Ceram*, *Bourou* et *Amboine*, petite île au S.-O. de Ceram. *Amboine*, avec une ville du même nom, est, après Batavia, le premier poste des Hollandais dans la Malaisie; elle est la résidence du gouverneur général des Moluques, et exporte une grande quantité de girofles.

Les principales îles du groupe de Banda sont, au S. de Ceram, *Banda*, où se trouve *Nassau*, résidence du gouverneur hollandais; et *Timorlaut*, la plus grande de toutes.

Les Moluques sont le centre de la culture du *giroflier* et du *muscadier*; on en tire aussi du *gingembre*, du *poivre long*, de l'*ambre gris*, du *pignon d'Inde*, du *sagou* et du bois de *fer* et de *safran*.

La mer des Moluques est abondante en cachalots; elle pourrait devenir un point très-important de la pêche des baleines.

7°. ARCHIPEL DES PHILIPPINES.

Composé de l'archipel des *Philippines* propres, dont les Espagnols possèdent une partie; de l'archipel de *Soulou*, repaire de pirates; de l'île *Palouan* ou *Paragoa*, dans laquelle les Espagnols ont un établissement.

Dans l'archipel des Philippines propres on trouve :

L'île de *Manille* ou *Luçon*, aux Espagnols. La côte orientale et presque tout l'intérieur est indépendant.

Manille, 140., capitale des possessions espagnoles. Commerce très-actif; exporte indigo, ébène, plaqueminier, sapan, sandal, café, poivre, gingembre, riz, sucre, coton, perles fines, tabac et cigares, nacre, chocolat, rhum, rotins, nids de salengane, cuivre, ambre gris, écailles de tortue, blanc de baleine, etc. Importe tissus de soie, de coton, de laine, ouvrages en fer et en acier, vin, eau-de-vie, liqueurs, objets de luxe, etc. — Manufactures de cigares, de toile transparente, fabrique de chaînes d'or d'un travail délicat. Commerce avec la Chine.

Autre ville.

Cavite, 6., à 12 kil. S. de Manille. Bon port, arsenal et chantiers de construction.

L'île de *Mindanao* est la moindre pour la grandeur. Une très-petite partie des côtes appartient aux Espagnols, qui y possèdent la petite ville de *Samboangan*, vers la pointe S.-O. de l'île.

Aperçus généraux sur la Malaisie.

Les peuples indigènes sont de race malaise; plusieurs misérables peuplades de nègres abrutis vivent dans l'intérieur de Luçon, Mindanao, Bornéo, Timor, etc.

Quelques Malais méritent d'être connus. Les *Bouguis* forment le peuple le plus puissant de Célèbes; ils sont de toutes les nations de l'Océanie, les plus adonnés au commerce et à la navigation, et composent presque tous les équipages des *prahas*, barques employées dans le commerce maritime de la Malaisie; les *Achinais* et les *Siaks* dans l'île de Sumatra, les *Sambasiens* dans Bornéo, les *Soulous* dans les îles de ce nom, les *Mindanaos* de l'île Mindanao, et les habitants de la côte N.-O. de Célèbes se livrent à la piraterie; dans l'intérieur de l'île de Bornéo se trouvent les *Biadjous*, peuples féroces et anthropophages.

Les Chinois font beaucoup d'affaires dans la Malaisie; ils y sont très-répandus et se livrent au commerce, à l'exploitation des mines et à l'exercice de différents métiers.

La France tire annuellement des possessions hollandaises dans la Malaisie, pour 5 ou 6,000,000 de *sucre*,

café, riz, poivre, camphre, cochenille, écaille de tortue, étain brut, cannelle, sagou, thé, muscades, curcuma, etc.; et des Philippines, pour 1,000,000 à peu près en *indigo, sucre; poivre, café, blanc de baleine, perles fines* et *nacre, thé, copal, anis étoilé, bois de teinture.* Nous exportons dans chacune de ces deux parties de la Malaisie environ 1,000,000 de francs d'articles manufacturés.

Le *mahométisme* domine dans la Malaisie, le *boudhisme* y est aussi très-répandu; il paraît dominer à Java. Le *christianisme* compte un grand nombre de croyants aux Philippines et dans les établissements hollandais.

La population des possessions européennes s'élève à 12,137,000 habitants; savoir :

Possessions hollandaises.....	9,360,000
— espagnoles avec les îles Mariannes.....	2,640,000
— portugaises.....	137,000
	12,137,000

MÉLANÉSIE.

1°. CONTINENT AUSTRAL

OU

NOUVELLE-HOLLANDE.

Ce continent, presque aussi grand que l'Europe, n'est point connu dans l'intérieur; voici les noms que prennent ses côtes :

Côte orientale : *Nouvelle-Galles méridionale;* la partie occupée par les Anglais se divise en dix comtés.

Côte méridionale : *Terre de Grant,* avec le petit établissement *Western, Terre de Baudin* ou de *Napoléon, Terre de Flinders,* de *Nuyts* avec la petite colonie du *Port du Roi-George.*

Côte occidentale : *Terre* de *Leuwin,* colonie anglaise

de Nouvelle-Hespérie; terre d'*Edels* et terre d'*Endracht*, très-stériles.

Côte septentrionale : *Terre de Witt*, de *Van-Diemen*, d'*Arnheim* et de *Carpentarie*.

Ville principale.

Sydney, 16., sur une petite anse du *Port-Jackson*, à quelques kil. au N. de l'ancienne *Botany-bay*. Sydney, fondée en 1788, est le chef-lieu du comté de Cumberland et la capitale des établissements anglais dans la Nouvelle-Hollande; la ville est bien bâtie et agréablement située; on y publie cinq journaux; elle possède plusieurs Sociétés savantes, un magnifique jardin botanique, une école de commerce, deux banques, plusieurs manufactures de toiles et étoffes de laine, des tanneries, des brasseries, des chantiers de construction, etc. Une grande activité commerciale règne au *Port-Jackson*, où abordent annuellement un nombre considérable de navires venus d'Angleterre, de Calcutta et d'autres points de l'Inde, de Valparaiso, des États-Unis, du Brésil. La colonie tire du cap de Bonne-Espérance, *vins*; de la Chine, *soieries*, *nankin*, *thé* et *vaisselle*; de la Nouvelle-Zélande, *bois de sandal*, *nacre*, *salaisons*, *arrowroot* et *phormium tenax* (espèce de lin). Plusieurs maisons ont des comptoirs à *Houkianga*, sur la côte O. de la Nouvelle-Zélande.

Autres villes.

Paramata, près et à l'O. de Sydney. Manufacture de draps, observatoire. — *Bathurst*, 2. Dans l'intérieur, sur le Macquarie, avec un collége. — *Newcastle*, à l'entrée du port Hunter, sur la rivière Hunter. Riches mines de houille.

Aperçus généraux sur le continent austral.

Les fruits du continent austral sont généralement secs, coriaces, ligneux, et ne peuvent servir à la nourriture des hommes, ni à celle des animaux; les racines nutritives manquent absolument. Les végétaux utiles y sont en très-petit nombre, si l'on excepte les bois de construction et d'ébénisterie, parmi lesquels on dis-

tingue le *casuarina*, excellent pour les navires, et une espèce de *cèdre*, rival du plus beau bois des Antilles; on peut nommer aussi le *thé doux*, racine du *smilax glyciphylla*, qui remplace le thé de la Chine, et plusieurs arbustes à gomme.

Sur ce continent vivent les *kangurous*, les *thylacines* (espèce de loups), les *wombans*, dont la chair est succulente et d'un excellent goût, les *peramèles*, les *phalangers*, les *pétauris*, les *ornithorynques* et un grand nombre d'autres animaux qui, par leurs formes et leurs habitudes, diffèrent entièrement de ceux des autres parties du monde.

Les baies et les havres de la côte servent de retraite à un nombre prodigieux de *phoques* d'espèces différentes; l'*éléphant de mer*, qui forme une de ces espèces, donne par son huile de grands profits aux pêcheurs anglais; la pêche des *baleines* se fait au détroit de Bass; les *tortues* franches et le *caret* se trouvent principalement dans la partie septentrionale. Des reptiles innocents ou venimeux, et parmi ces derniers le *serpent-fil* et le *serpent noir*, pullulent dans ces climats.

2°. TERRE DE DIEMEN
OU
TASMANIE.

Au S. de la pointe S.-E. de la Hollande : les Anglais y sont établis depuis 1804; elle forme un gouvernement particulier.

Villes principales.

Hobart-Town, 10. Port à l'embouchure du Derwent, sur la côte S.-E. Siége du gouverneur. Relations commerciales avec l'Inde, l'Ile-de-France et Batavia. Port-Jackson en reçoit du blé et de la viande salée. Hobart-Town est un entrepôt d'huile de baleine. Banque; société d'agriculture.

George-Town, 4., sur la côte N., à l'embouchure du Tamar, qui y forme le beau port de *Dalrymple*. Pêche de phoques.

Autre ville.

Launceston, avec un collége.

La terre de Diemen produit de beau froment, de l'orge, de l'avoine et presque tous les fruits d'Europe : elle possède de vastes pâturages; la vigne n'y réussit point. Les animaux domestiques d'Europe s'y acclimatent facilement; parmi les animaux sauvages, il faut distinguer les *kangurous*, le *pélican*, l'*émon*, espèce d'autruche, et le *cygne noir*. Les productions minérales sont la *houille*, le *fer*, le *cuivre*, l'*alun*, le *sel*, l'*ardoise*, etc.

3°. PAPOUASIE, ETC.

La *Papouasie* ou *Nouvelle-Guinée* est l'une des plus grandes îles du monde; ses côtes N.-O. sont fréquentées par les Malais et les Chinois qui en tirent du tabac, de l'écaille de tortue et des oiseaux de paradis. En 1828, les Hollandais ont formé un établissement à la baie du *Triton* sur la côte occidentale.

L'île *Vanikoro* ou *Tewai*, dans l'archipel de *Santa-Cruz*, a acquis une certaine célébrité par le naufrage de Lapérouse.

Dans l'archipel de *Viti* (Fidji), on remarque l'île *Viti-Lévou* ou *Paou*, fertile en bois de sandal; des navires anglo-américains viennent y charger de ce bois et le transportent en Chine. Les peuples de cet archipel sont féroces, et néanmoins assez avancés en civilisation.

MICRONÉSIE ET POLYNÉSIE.

Ces deux parties de l'Océanie se composent d'un grand nombre d'îles disposées en groupes plus ou moins grands, et qui s'étendent depuis le 125e degré de longitude E. jusqu'au 105e de longitude O. Leur aspect et leurs productions sont les mêmes; elles fournissent principalement l'artocarpe (arbre à pain), le coco, l'igname, la

patate douce et le palmier à larges feuilles ; on n'y trouve point de grands animaux, mais elles possèdent en abondance des poules, des pigeons et des cochons. Les tortues, les huîtres à perles, le corail et les holothuries se présentent assez abondamment sur quelques-unes de leurs côtes.

Les habitants de ces îles sont généralement idolâtres, excepté dans quelques groupes, et anthropophages pour la plupart.

Nous ne remarquerons dans la Micronésie et la Polynésie que les archipels et groupes suivants :

1°. ARCHIPEL DES MARIANES.

L'île *Guam*, aux Espagnols, est la principale de l'archipel ; on y trouve *Aguna-de-San-Ignacio*, résidence du gouverneur. Les cinq îles les plus méridionales de l'archipel sont les seules habitées par les Espagnols ; les autres sont désertes.

2°. NOUVELLE-ZÉLANDE

(*Tasmanie* de Balbi).

Ce groupe renferme les deux plus grandes îles de la Polynésie : *Eaheinomauve* ou *Ika-na-mauwie*, et *Tavai-Pounamou* ; elles sont fertiles et produisent, surtout la dernière, le *phormium tenax*, plante qui fournit une espèce de lin très-estimé pour sa ténacité. Les Anglais font la pêche des phoques sur ces îles, et essaient en ce moment de s'y établir ; ils ont été précédés, dans leur projet de colonisation, par un Français, le baron de Thierry, qui, ayant acheté des naturels une grande partie des côtes et de l'intérieur, a pris le titre de roi, et s'occupe avec activité de la fondation de quelques établissements.

3°. ARCHIPEL DE HAWAII

(*OWIHÉE ou SANDWICH*).

Le peuple de cet archipel, converti au christianisme depuis 1820, est, de toute la Polynésie, le plus avancé en

civilisation. Les ports de ces îles possèdent une marine marchande qui va de la côte d'Amérique au Kamtchatka, à la Chine et sur divers points de l'Océanie. Le commerce, fait surtout par les Anglais et les Anglo-Américains, consiste principalement en exportation de bois de sandal pour la Chine; les navires de guerre stationnent dans le port de *Hanarourou* (île Woahou), où ils se trouvent sous la protection d'un fort armé de 30 canons. Environ 200 Européens se sont établis dans ces îles; ils y ont porté les arts les plus nécessaires à la vie; des écoles ont été ouvertes, et une imprimerie mise en activité. La plupart de ces grands changements se sont faits sous le règne du célèbre Tamehameha. L'Angleterre et les États-Unis d'Amérique ont des consuls auprès du gouvernement d'Hawaii. Les deux îles les plus importantes de l'archipel sont :

Hawaii (Owyhée), la plus grande de la Polynésie, au N. de l'équateur. *Karakoua*, avec 3,000 habitants, en est le point principal. Le consul anglais fait sa résidence dans cette île.

Wohaou (Ovahou); elle a mérité le nom de *Jardin des îles Sandwich*; tous les fruits des tropiques y sont naturalisés. *Hanarourou*, avec 5,000 habitants, en est la capitale; c'est le siége du gouvernement. Elle possède des maisons de commerce anglo-américaines, et des magasins renfermant les produits divers des États-Unis, de la Chine, de l'Inde, les vins d'Europe, etc. Son port est la relâche ordinaire des navires, qui vont d'un continent à l'autre, à travers le Grand Océan; les navires baleiniers anglais ou américains y arrivent en février, mars et avril, et y retournent en septembre et octobre pour se ravitailler ou passer l'hivernage.

4°. ARCHIPEL DE TAHITI.

Les principales îles sont *Tahiti* ou *Otahiti*, *Raiatea*, *Wahine* ou *Huahine*, *Eimeo* et *Maitea*. Leurs habitants sont chrétiens; elles possèdent, depuis quelques années, des écoles et même des imprimeries. *Eimeo* se recom-

mande, surtout, par un collége appelé *Académie de la mer du Sud*, par une fabrique de cotonnades et un atelier de charpente. *Maitea* abonde en huîtres à perles.

5°. ARCHIPEL DE PAUMAUTOU

OU

DES ILES BASSES.

On trouve des huîtres à perles dans les *groupes du Roi-Georges* et de *la Harpe*.

6°. ARCHIPEL DE TONGA OU DES AMIS.

Tonga-Tabou est l'île principale. La douceur apparente des habitants de cet archipel couvre souvent de mauvais desseins. La civilisation a fait chez eux quelques progrès; des missionnaires anglais ont essayé de les convertir au christianisme; ils ont fait des prosélytes dans quelques îles seulement.

7°. ARCHIPEL MANGEA OU DE COOK.

La plupart des naturels ont embrassé le christianisme.

MONNAIES.

POIDS ET MESURES.

MONNAIES
DE COMPTE ET DE CHANGE.

NOTA. Les monnaies de compte ou d'écritures sont en caractères italiques.

ALGER.

On compte par *piécettes* ou rebia boudjou (1/4 de boudjou), ou bien par *mouzonnes* de 29 *aspres* (monnaie fictive), ou enfin par *patacas chicas* neuves de 8 mouzonnes. La pataca chica est le tiers du boudjou.

ANGLETERRE.

1 *livre sterling* = 20 *shillings* ou sous sterling.
1 *shilling* = 12 *pences* ou deniers sterling.
Le change se fait en livres sterling ou en deniers sterling.

AUTRICHE.

1 rixdale courante = 1 florin 1/2.
1 *florin* = 60 *kreutzers*.
1 *kreutzer* = 4 pfennings.

Pour Milan et Venise, *voir* royaume *Lombard-Vénitien ; voir* aussi *Dalmatie*.

BADE.

Les écritures se tiennent en *florins* de 60 *kreutzers*.

MONNAIES RÉELLES

D'APRÈS L'ANNUAIRE DU BUREAU DES LONGITUDES.

	POIDS LÉGAL EN GRAMMES.	TITRE LÉGAL.	VALEUR EN FRANCS.
ALGER.			f. c.
Or. Sequin soultany	» »	»	8 71
Ar. Zondi boudjou	» »	»	3 72
Réal boudjou, à 24 mouzonnes	» »	»	1 86
ANGLETERRE.	gr.		
Or. Guinée de 21 shillings	8 380	917	26 47
Souverain ou livre sterling de 20 shillings	7 981	917	25 21
Ar. Crown ou couronne de 5 shillings	28 251	925	5 81
Shilling nouveau	5 650	925	1 16
Dollar, écu de banque	» »	893	5 32
AUTRICHE.			
Or. Ducat impérial	» »	984	11 81
Souverain	11 112	919	35 17
Ar. Rixdale de convention	28 064	833	5 19
Florin ou gulden (1/2 rixd.)	14 032	833	2 60
20 kreutzers (1/6 de rixd.)	6 639	581	0 86
BADE.			
Or. Pièce de 10 florins	6 878	902	21 37
— de 5 florins	3 439	902	10 68
Ar. Florin ancien	12 725	750	2 09
Gulden (3 florins nouveaux)	32 795	871	6 35

BAVIÈRE.

1 rixdale = 1 florin 1/2.
1 *florin* ou gulden = 60 *kreutzers*.
1 *kreutzer* = 4 pfennings ou 8 hellers.

NOTA. Il y a argent de change ou giro et argent courant; 127 rixd. courantes valent 100 rixd. de change.

BELGIQUE.

Les écritures sont tenues en *francs* et *centimes*, ou bien en *florins* à 100 *cents*, ou enfin en *florins*, *patars* et *pennings*.

1 rixdale = 2 *florins* 2/5 ou 48 *patars*.
1 *florin* = 20 *patars* ou 40 deniers de gros.
1 *patar* = 16 *pennings* ou 2 deniers de gros.

La livre de gros vaut 20 sous de gros, et le sou 12 deniers.

Deux monnaies de compte dans le Nord; argent de change et argent courant : 6 florins de change font 7 florins courants; la valeur du florin courant est de 1 fr. 81 c.

BRÊME.

On compte par *thalers* ou rixdales à 72 *gros* de 5 schwarens.

BRÉSIL.

(*Voir* Portugal.)

BRUNSWICK.

On compte comme à Berlin, et par *thalers* ou *rixdales* à 36 *mariengros*.

CHILI ET COLOMBIE.

(*Voir* Mexique.)

CHINE.

1 *tail* ou *lyang* = 10 *mas* ou tchuns.
1 mas = 10 candorins = 100 caches ou lis.

Le tail est évalué par la Compagnie des Indes-orientales à 6 shillings et 8 pences, environ 8 fr. 30 c.

DALMATIE.

On compte à Raguse par *ducats* de 40 *grossetti*. Le *grossetto* se divise en 6 *soldi* ou sous.

		gr.	Titre légal.	f. c.
	BAVIÈRE.			
Or.	Carolin ou 3 florins d'or.....	9 744	771	25 66
	Maximilien ou 2 *id*.....	6 496	771	17 18
Ar.	Couronne (krontaler).....	29 540	872	5 72
	Kopfstuck ou 24 kreutzers.....	6 643	583	0 86
	BELGIQUE.			
	Depuis 1832 la Belgique a le même système monétaire que la France. Les principales monnaies anciennes sont :			
Or.	Double souverain de Flandres (1790).	11 141	919	35 26
	Lion d'or de 14 florins.....	8 286	917	26 17
Ar.	Couronne de Brabant.....	29 532	873	5 73
	Lion d'argent de Belgique.....	32 929	873	6 38
	Florin à 100 cents de Hollande.....	10 706	893	2 14
	BRÊME.			
	(Monnaies de Hanovre.)			
	BRÉSIL.			
	(*Voir* Portugal.)			
	BRUNSWICK.			
Ar.	Rixdale de convention.....	28 064	833	5 19
	CHILI ET COLOMBIE.			
	(*Voir* Mexique.)			
	CHINE.			
	La cache est la seule monnaie fabriquée en Chine; elle est fondue et non frappée, et se compose de 6 parties de cuivre et 4 parties de plomb. L'or est marchandise; les lingots d'argent sont employés comme monnaie; on les coupe, et les parties sont évaluées au poids.			
	DALMATIE.			
Ar.	Talaro ou ragusine.....	29 400	600	3 90
	Ducat.....	13 666	450	1 37
	12 grossetti.....	4 140	450	0 41

DANEMARK.

1 *rixdale de banque* = 6 *marcs*.
1 *marc* = 16 *shillings*.

Nota. Depuis 1813 les espèces monnayées sont l'écu ou thaler de banque, les spécies de 2 écus, la pièce de deux marcs, d'un marc et celle de 8 shillings.

ÉGYPTE.

On compte au Caire par *piastres* à 33 *médini* ou 80 *aspres*. Il se fait des payements en *sequins mahaboubs* à 120 *médini* (40 médini valent environ 2 francs), et en *funducli* de 146 *médini*.

On compte aussi par *patacas* ou *tallari*; 4 patacas font 3 sequins mahaboubs.

ESPAGNE.

Les écritures se tiennent en *réaux* et *quartos de plata*, ou en *réaux* et *maravédis de veillon*. A Barcelonne on les tient en *livres*, *sous* et *deniers catalans*; dans d'autres villes en *piastres*, *sous* et *deniers*, ou en *ducats*.

1 pistole de change = 4 *piastres* = 1088 *maravédis de plata* = 32 *réaux de plata* = 2048 *maravédis de veillon*.

1 *piastre* = 8 *réaux de plata* = 272 *maravédis de plata* = 512 *maravédis de veillon*.

1 *réal de plata* = 34 *maravédis de plata* = 16 *quartos* = 64 *maravédis de veillon*.

1 *réal de veillon* = 34 *maravédis de veillon*.

1 *ducat* = 375 *maravédis de plata*.

1 piastre effective = 20 réaux de veillon.

Nota. La monnaie de plata (d'argent) est à celle de veillon (billon), comme 34 est à 64, ou, en simplifiant, comme 17 à 32.

A Barcelonne : 1 *livre catalane* = 20 *sous*; 1 *sou* = 12 *deniers*. 2 sous font 1 réal ardit; 3 sous égalent 1 réal catalan.

La pistole de change d'Espagne vaut 5 livres catalanes et 12 sous. Le réal de plata vaut 3 sous 6 deniers catalans.

ÉTATS DE L'ÉGLISE.

1 *piastre* ou écu romain = 10 *pauls* ou paoli.
1 *paul* = 10 *baïoques*.

DANEMARK.	gr.	Titre légal.	f. c.
Or. Ducat spécies, de 1791 à 1802.....	3 519	979	11 86
— courant depuis 1767.....	3 143	875	9 47
Chrétien d'or, 1773.....	6 735	903	20 95
Ar. Rixdale d'espèce, de 6 marcs ou 96 shillings, depuis 1776.....	29 126	875	5 66
Rixdale courante de 1749.....	26 800	833	4 96
(*Voir* ci-contre.)			
ÉGYPTE.			
Or. Sequin (karat ou 1/3 à proportion)...	2 600	750	6 71
Ar. Grouch ou piastre de 40 paras.....	2 900	461	0 30
10 et 5 paras à proportion.....			
ESPAGNE.			
Or. Quadruple ou 4 pistoles, avant 1772.	27 045	917	85 42
— de 1772 à 1786.....	27 045	901	83 93
— depuis 1786.....	27 045	875	81 51
2 pistoles et 1 1/2, à proportion.....	» »	»	» »
Petit écu d'or ou veinten, avant 1772.	1 753	902	5 46
Ar. Piastre aux deux globes, avant 1772.	27 045	917	5 49
— à l'effigie, depuis 1772.....	27 045	903	5 43
1/2, 1/4, 1/8, 1/16 de piastre, à proportion.....			
Monnaie provinciale.			
Réal de 2, ou piécette, 1/5 de piastre.	» »	»	1 08
— de 1, ou 1/10 de piastre.....	» »	»	0 54
Réalillo ou réal de veillon, 1 20 de piastre.....	» »	»	0 27
La monnaie provinciale n'a point cours hors de l'Espagne.			
ÉTATS DE L'ÉGLISE.			
Or. Pistole de Pie VI, Pie VII.....	5 471	917	17 28
Sequin de Clément XIV et succ., 1769.	3 426	1000	11 80

ÉTATS DE L'ÉGLISE (suite).

1 *baïoque* = 5 *quatrini*.

ÉTATS-UNIS.

On compte par *dollars* à 100 *cents*.

FRANCE.

On compte en *francs* à 100 *centimes*.

FRANCFORT-SUR-MEIN.

1 *rixdale* = 90 *kreutzers*.
1 *florin* = 60 *kreutzers* = 15 batz.
1 *kreutzer* = 4 pennings = 8 hellers.
4 kreutzers = 1 batz.

GRÈCE.

On tient les écritures en *drachmes* ou en *phénix*.

Nota. Les monnaies d'Espagne, de Venise et de Turquie ont cours en Grèce.

GUATEMALA.

(*Voir* Mexique.)

GUINÉE SEPTENTRIONALE.

2,000 *cauris* = 1 *macoute*.
La macoute vaut 0,48 c. environ.

ÉTATS DE L'ÉGLISE (suite).	gr.	Titre légal.	f. c
Or. 1/2 pistole et 1/2 sequin, à proportion.			
Ar. Écu de 10 pauls ou teston.....	26 437	917	5 41
Teston de 30 baïoques, 3/10 d'écu...	7 932	917	1 62
1/5 d'écu ou 20 baïoques; et 1/10 à proportion.....			
ÉTATS-UNIS.			
Or. Double aigle de 10 dollars.....	17 480	917	55 21
Aigle de 5 dollars.....	8 740	917	27 60
1/2 aigle à proportion.....			
Ar. Dollar.....	27 000	903	5 42
1/2 et 1/4 à proportion.....			
FRANCE.			
Or. Pièce de 40 francs.....	12 903	900	40
— de 20 francs.....	6 451	900	20
Ar. Pièce de 5 francs.....	25....	900	5
— de 2 francs.....	10....	900	2
— de 1 franc.....	5....	900	1
FRANCFORT-SUR-MEIN.			
Or. Ducat (*ad legem imperii*).....	3 490	986	11 85
Ar. Rixdale ou thaler (monnaie de compte).	» »	»	3 90
Florin ou goulde id.....	» »	»	2 60
GRÈCE.			
Ar. Phénix (Capo d'Istria).....	4 476	900	0 90
5 drachmes (Othon).....	22 385	900	4 48
1 drachme, et 1/2 à proportion.			
GUATEMALA.			
(*Voir* Mexique.)			
GUINÉE SEPTENTRIONALE.			
Les indigènes ne fabriquent aucune monnaie; les *zembis*, coquillages			

GUINÉE (suite).

La piastre espagnole est, de toutes les monnaies européennes, celle qui est le plus en usage sur les côtes.

HAMBOURG.

1 rixdale = 1 déalder 1/2 = 3 marcs lubs,
1 déalder = 2 marcs lubs = 64 deniers de gros.
1 *marc lub* ou marc banco = 16 *sous lubs* = 32 deniers de gros.
1 *sou lub* = 12 *deniers lubs* = 2 deniers de gros.
1 livre de gros = 20 sous de gros = 120 sous lubs.
1 sous de gros = 12 deniers de gros = 6 sous lubs.

HANOVRE.

Depuis 1817 on compte comme à Berlin. On compte aussi dans les affaires de banque en *thalers*, selon le cours de Brême.

HESSE-CASSEL.

1 *thaler* courant = 32 *albus* ou 24 gros.
1 *albus* = 12 *hellers*; 1 gros = 16 hellers.
On compte aussi par *florins* de Francfort. 5 thalers de Hesse valent 9 florins de Francfort.

HESSE-DARMSTADT.

1 *florin* ou goulde = 60 *kreutzers*.
On compte aussi par *rixdales* de 90 *kreutzers*.

HOLLANDE.

On compte par *florins* à 100 *cents*. On comptait autrefois en *florins*, *stuyvers* et *pennings*.
1 *florin* = 20 *stuyvers* ou sous communs = 40 deniers de gros.

GUINÉE (suite).	gr.	Titre légal.	f. c.
appelés aussi *cauris*, en tiennent lieu.			
A la colonie anglaise de Sierra-Leone on a :			
Ar. Dollar, ou 10 macoutes.....	26 500	816	4 81
HAMBOURG.			
Or. Ducat (*ad legem imperii*).....	3 490	986	11 85
— nouveau de la ville.....	3 488	979	11 76
Ar. Rixdale ancienne de constitution....	29 233	889	5 78
Marc, convention de Lubeck.....	9 164	750	1 53
HANOVRE.			
Or. Ducat de Georges Ier, 1724.....	3 452	1000	11 89
4 florins de Georges II.....	12 992	781	34 95
2, 1, et 1/2 à proportion.			
Ar. Écu ou florin, 2/3 de Georges II....	13 066	1000	2 90
Écu de Hanovre ou rixdale.....	29 213	878	5 70
HESSE-CASSEL.			
Or. Pièce de 20 fr. de Jérôme Napoléon..	6 451	900	20
Le thaler courant ou rixdale vaut...	» »	»	3 89
HESSE-DARMSTADT.			
Or. Ducat (*ad legem imperii*).....	3 490	986	11 85
Carolin (Ernest-Louis).....	9 742	771	25 87
Ar. Écu nouveau (kronenthaler).....	29 500	871	5 71
Pièce de 6 kreutzers.....	2 430	344	0 18
HOLLANDE.			
Or. Ducat de Hollande.....	3 482	982	11 78
— de Guillaume.....	3 490	986	11 85
Ryders.....	9 940	917	31 40

HOLLANDE (suite).

1 *stuyver* = 16 *pennings* = 2 deniers de gros.
1 livre de gros = 20 sous de gros de 12 deniers.
1 rixdale = 100 deniers de gros = 2 florins 1/2.

ILES IONIENNES.

On compte par *dollars* à 100 *cents* ou oboles.
Le dollar vaut environ 5 fr. 32 c.
A Cérigo on compte par *piastres* de 40 *paras;* la piastre vaut à peu près 0,80 c.

INDOSTAN.

Dans les possessions anglaises on compte généralement par *roupies* de 16 *annas* ou de 12 *fanons*, ou bien l'on divise la *roupie* en 4 *quarters* à 100 *rees*.
A Pondichéry on compte par *pagodes* à 24 *fanons* de 60 *caches*, ou par *roupies* d'argent à 8 *fanons*.

JAPON.

On compte comme en Chine par *tales* ou *tails* à 10 *mas* de 10 candorins. Les Hollandais évaluent le tale à 3 florins 1/2 de Hollande.

ROYAUME LOMBARD-VÉNITIEN.

On compte, depuis 1823, en *livres* autrichiennes (livres nouvelles) à 100 *centimes*.

HOLLANDE (suite).	gr.	Titre légal.	f. c.
Or. 10 florins, nouvelle monnaie.....	6 729	900	20 85
5 *id.* à proportion.			
Ar. 3 florins anciens (drye gulden).....	31 550	910	6 38
3 *id.* depuis 1818.....	32 298	893	6 41
1 florin ou 100 cents.....	10 766	893	2 14

ILES IONIENNES.

La principale monnaie d'or est le *quadruple* ou doublon d'Espagne, passant pour 15 dollars et 20 cents.

Les monnaies d'argent sont : les *piastres d'Espagne*, prises pour un dollar; les *piastres d'empire* ou *thalers d'Allemagne*, pour 98 cents, et les piastres de Venise, pour 96 cents.

INDOSTAN.

Or. Roupie, aux signes du Zodiaque....	10 889	1000	37 51
— de Schah-Alem.....	12 340	980	41 65
Pagode au croissant.....	» »	»	9 46
— à l'étoile.....	» »	»	9 35
Ducat de la compagnie hollandaise..	» »	»	11 62
Ar. Roupie du Mogol.....	» »	»	2 42
— de Madras.....	» »	»	2 40
— d'Arcate.....	» »	»	2 36
— de Pondichéry.....	» »	»	2 42
Fanon.....	» »	»	0 31
Pièce de la compagnie hollandaise...	» »	»	2 40

JAPON.

Or. Kobang vieux, de 100 mas.....	» »	»	51 24
— nouveau, id.....	» »	»	39 69
Ar. Tigo-gin de 40 mas.....	» »	»	14 40

ROYAUME LOMBARD-VÉNITIEN.

Or. Écu d'or.....	41 908	1000	144 85
Oselle.....	13 969	1000	48 11

R. LOMBARD-VÉNITIEN (suite).

On comptait autrefois à Milan en *livres courantes* à 20 *sous* de 12 *deniers*, et à Venise en *ducats* de 24 *gros*.

LUBECK.

(*Voir* Hambourg.)

MALTE.

1 *écu* = 12 *tarins* ou 24 carlins.
1 tarin = 20 grains.
1 carlin = 10 grains.
2 écus 1/2 font 1 piastre de change ou once de 30 tarins.

MAROC.

1 *mitkul* = 10 *onces*.
1 *once* = 4 *blankeels*.
1 *blankeel* = 24 *flues*.
Le bendiky de 27 onces vaut 2 piastres d'Espagne.
54 blankeels valent 1 piastre.

MECKLEMBOURG.

1 *rixdale* = 24 *gros* ou 48 *shillings*.
1 *florin* = 16 *gros* ou 32 *shillings*.

MEXIQUE.

1 *peso* ou *piastre* = 8 *réaux de plata* à 34 *maravédis*. On compte aussi par piastres à 100 cents.

R. LOMBARD-VÉNITIEN (suite).	gr.	Titre légal.	f. c.
Or. Sequin	3 452	1000	11 89
Ducat	2 178	1000	7 50
Pistole de Milan (doppia)	6 320	908	19 76
Souverain, depuis 1823	11 332	900	35 13
Ar. Écu de 6 livres, id.	35 986	900	5 20
Livre nouvelle, id.	4 331	900	0 86

LUBECK.

(*Voir* Hambourg.)

MALTE.

Or. Double louis d'Em. de Rohan	16 572	843	48 12
Ar. Écu ou once de 30 tarins	29 683	833	5 49

Les piastres et doublons d'Espagne, les piastres et onces de Sicile ont cours à Malte.

MAROC.

Les monnaies d'or sont le mitkul, miskul ou ducat, et le bendiky de 27 onces.

Les monnaies d'argent sont l'once ou derhem, et le blankeel.

Les doublons et piastres d'Espagne, et le madrid, pièce d'or de 10 piastres frappée à Madrid, sont les principales monnaies de cours.

MECKLEMBOURG.

Or. Néant.			
Ar. Florin	» »	»	2 86

MEXIQUE.

Les titres et les poids des monnaies sont les mêmes que ceux des monnaies espagnoles.

MODÈNE ET LUCQUES.

A Modène on compte par *livres* italiennes à 100 *centimes*.

On compte aussi par *livres* de Modène à 20 sous de 12 deniers.

A Lucques, par *livres*, *sous* et *deniers*, ou par *écus d'or* divisés en 20 *sous d'or de* 12 *deniers*.

NAPLES ET SICILE.

1 *ducat* = 10 carlins ou 100 *grains*.
1 *grain* = 10 cavali.
Les écritures se tiennent en *ducats* à 100 *grains*.

PARME.

1 *lira* = 100 *centimes*.

PÉROU ET BOLIVIA.

(*Voir* Mexique.)

PERSE.

1 *toman* = 50 *abassis*.
1 *abassi* = 2 *mamoudis*.

Nota. Dans les grands payements on ne compte pas, on pèse : les sommes sont ordinairement en bourses de 50 tomans.

POLOGNE.

On compte par *florins* ou *gouldes* de 30 *gros*.

MODÈNE ET LUCQUES.	gr.		Titre légal.	f.	c.
Or. Doublon ou pistole de Lucques.....	»	»	»	17	37
Ar. Écu de 15 livres, 1739 à Modène..	»	»	»	5	54
— de 5 » 1782 id.....	»	»	»	1	82
— de 1766.....	»	»	»	4	13
Lira ou livre italienne.....	»	»	»	1	
— de Lucques.....	»	»	»	0	71
Écu *id*.....	»	»	»	5	35
NAPLES ET SICILE.					
Or. Décuple de 30 ducats.....	37	867	996	129	91
Quintuple de 15 id.....	18	933	996	64	95
3 ducats ou once nouvelle.....	3	787	996	12	99
Ar. Ducat de 10 carlins, de 1784.....	22	749	838	4	24
Id. id. depuis 1804.....	22	943	833	4	24
12 carlins de 120 grains ou 12 tarins.	27	533	833	5	10
PARME.					
Les nouvelles monnaies sont les mêmes qu'en France : la *lira* est l'unité, elle égale 1 franc. Les anciennes monnaies sont :					
Or. 4 pistoles, depuis 1785.....	28	576	875	86	12
Ar. Ducat, depuis 1796.....	25	707	906	5	18
PÉROU ET BOLIVIA.					
(*Voir* Mexique.)					
PERSE.					
Or. Roupie.....	»	»	»	36	75
Toman.....	»	»	»	29	64
Ar. Double roupie de 5 abassis.....	»	»	»	4	90
Larin.....	»	»	»	1	03
POLOGNE.					
Or. Ducat de 18 florins.....	3	490	986	11	85
Ar. Rixdale.....	28	064	833	5	19
— nouvelle.....	»	»	»	3	65

PORTUGAL.

Les écritures se tiennent en *rées;* 1,000 rées font un *milrées*, que l'on indique par un zéro barré; ainsi, par exemple, 4,758⊕201 s'énonce, 4,758 milrées 201 rées.

PRUSSE.

Depuis 1823, on tient les écritures en *rixdales* ou *thalers* de 30 *silbergos* à 12 pennings. Avant cette époque, la rixdale se divisait en 24 bons gros, et le bon gros en 12 pennings. Il y avait aussi en monnaie de compte et de change la livre banco, qui se divisait en 24 gros; 4 livres banco égalaient 5 rixdales.

RIO DE LA PLATA ET MONTEVIDÉO.

(*Voir* Mexique.)

RUSSIE.

1 *rouble* = 100 *kopecks*.
Le kopeck vaut 2 moscoques; 10 grifs font un rouble.

Nota. Le change avec Paris se fait en roubles papier-monnaie; ce papier a tellement perdu que le change est tombé à 1 fr. 10 c., plus ou moins, pour un rouble.

SARDES (ÉTATS).

On compte en *livres* (lire) de 100 *centimes*.

SAXE.

On compte par *thalers* de 24 *bons gros;* le bon gros se subdivise en 12 pennings. Le thaler, monnaie de compte, vaut 3 fr. 90 c.

PORTUGAL.	gr.	Titre légal.	f. c.
Or. Dobrao	53 699	917	169 61
Portugaise ou Lisbonine	10 752	917	33 96
Dobra de 12,800 rées	28 629	917	90 43
1/2 ou meia dobra ou portugaise	14 334	917	45 27
Cruzade d'or, neuve, de 480 rées	1 062	917	3 35
Ar. Cruzade neuve, de 480 rées.	14 633	903	2 94
1/2, 1/4, 1/8 à proportion.			
PRUSSE.			
Or. Ducat fin	3 490	986	11 85
Frédéric, depuis 1752	6 682	903	20 78
Double et 1/2 à proportion.			
Ar. Écu, rixdale ou thaler de 30 silbergos.	22 273	750	3 71
1/6 d'écu ou 5 silbergos	5 341	516	0 61
1/30 id. ou 1 *id.*	2 192	22	0 11
RIO DE LA PLATA ET MONTEVIDÉO.			
(*Voir* Mexique.)			
RUSSIE.			
Or. Ducat de 1755 à 1763	3 495	979	11 78
— de 1763	3 473	969	11 59
Impériale de 10 roubles, avant 1763.	16 585	917	52 38
— — depuis 1763.	13 072	917	41 29
Pl. Pièces de 12 roubles	41 400	»	48
6 roubles et 3 à proportion			
Ar. Rouble de 1750 à 1763	25 870	802	4 61
— de 1763 à 1790	24 011	750	4
— depuis 1798	20 640	874	4
SARDES (ÉTATS).			
Système monétaire français. L'unité est la livre nouvelle (lira), qui vaut 1 franc.			
SAXE.			
Or. Ducat, édit de 1763	3 490	986	11 85
Auguste, ou 5 thalers	6 670	903	20 75
Ar. Rixdale d'espèce ou écu de convention.	28 064	833	5 19
1/2 rixdale ou florin	14 032	833	2 59

SIAM.

1 *tical* = 4 *mas* de 2 fouangs.
Le tical est évalué ordinairement à 1 piastre espagnole.

SUÈDE.

On compte par *rixdales* de 48 *shillings* ou skillings; le shilling vaut 12 rundstyckens ou ores.

SUISSE.

A Bâle :
1 *florin* = 60 *kreutzers* de 8 hellers.
1 *florin* = 15 *batz* de 4 *kreutzers*.
1 *livre* de 20 *sous* à 12 deniers = 36 kreutzers.
1 rixdale = 108 kreutzers ou 3 livres.
A Genève :
1 écu patagon = 3 livres courantes.
1 *livre courante* = 20 *sous* de 12 *deniers*.
Les autres monnaies de compte le plus en usage dans les cantons suisses sont :
Les *frankens* ou *livres* à 10 *batz* de 10 *rappens*, et les *florins* à 40 *schillings* de 12 *hellers*.

TOSCANE.

On compte dans le commerce par *piastres* dites *de huit réaux*; la piastre de 8 réaux se divise en 20 *sous*, et le sou en 12 *deniers*.
On compte aussi par *livres* (lire) de 20 *sous* à 12 *deniers*.
La livre vaut 0 fr. 84 c.
1 sou de la piastre de 8 réaux vaut 5 sous 9 deniers de la livre.

TRIPOLI.

On compte par *piastres* de 13 *grimellini* ou 25 *aspres*.
La piastre vaut environ 4 fr.

SIAM.	gr.		titre légal.	f.	c.
Or. Tical	»	»	»	25	15
Ar. Tical	»	»	»	2	09
SUÈDE.					
Or. Ducat	3	482	976	11	70
1/2 et 1/4 à proportion.					
Ar. Rixdale d'espèce, de 48 shillings	29	508	878	5	75
2/3 et 1/3 à proportion.					
SUISSE.					
Or. Pièce de 32 frankens de la république helvétique	15	297	904	47	63
Ducat de Zurich	3	491	979	11	77
— de Berne	3	452	979	11	64
Pistole de Berne	7	648	902	23	76
3 pistoles de Genève	17	103	914	53	84
Pistole de Bâle	7	649	891	23	47
Florin de Bâle	3	187	695	7	63
Ar. Écu de Bâle de 30 batz ou 2 florins	23	386	878	4	56
— de 40 batz, de Bâle et Soleure	29	480	901	5	90
— de Berne	29	426	903	5	90
Patagon de Genève	27	248	854	5	17
Genevoise ou gros écu	30	382	868	5	86
Pièce de 4 frankens de Berne	29	370	901	5	88
— de la république helvétique	30	049	900	6	
TOSCANE.					
Or. Triple sequin ou ruspone au lis	10	464	1000	36	04
Sequin à l'effigie	3	488	1000	12	01
Pistole de Florence ou doppia	6	692	915	21	09
Rosine, ou pièce à la rose	6	976	896	21	54
Ar. Francescone ou livournine, ou talaro, ou écu de 10 pauls	27	507	917	5	61
8 pauls, 5, 2, 1 à proportion.					
TRIPOLI.					
Les monnaies en circulation sont principalement les sequins de Venise et les piastres d'Espagne.					

TUNIS.

On compte par *piastres* de 16 *carobas* ou 52 *aspres*.
La piastre vaut environ 1 fr. 39 c.

TURQUIE.

On compte par *piastres* à 40 *paras* de 3 *aspres*, ou par *piastres* de 100 *aspres*.

A Smyrne on compte par *piastres* ou *dollars* à 12 *temins* ou *paras*. La piastre s'y divise de différentes manières : en 100 aspres par les Français, les Vénitiens et les Hollandais ; en 80 par les Anglais, en 120 et en 100 par les Grecs et les Arméniens.

Alep compte par *piastres* à 80 *aspres*.

WURTEMBERG.

1 *florin* = 60 *kreutzers*.
1 *kreutzer* = 6 *hellers*.
Le florin vaut environ 2 fr. 15 c.

TUNIS.

La monnaie d'or est le sultanin mahaboub évalué à 4 piastres 1/2, avec des 1/2 et des 1/4.

Les monnaies d'argent sont la piastre, la 1/2, le 1/4 de piastre, et la double piastre de 24 aspres.

TURQUIE.

		gr.	Titre légal.	f. c.
Or.	Sequin zermahaboub, 1747.....	2 642	958	8 72
	Roubych ou 1/4.....	0 881	802	2 43
	Sequin de Sélim III.....	2 642	802	7 30
Ar.	Altmichlec de 60 paras, depuis 1771.	28 882	550	3 53
	Piastre de 40 paras ou 120 aspres, 1780.....	18 015	500	2
	Pièce de 5 piastres, 1811.....	»	»	4 14

WURTEMBERG.

Or.	Ducat, depuis 1744.....	3 490	986	11 85
	Corolin ou florin d'or.....	9 744	771	25 87
Ar.	Rixdale ou écu de convention.....	28 064	833	5 19
	Kronenthaler ou gros écu.....	29 500	870	5 70

IMAGE EVALUATION
TEST TARGET (MT-3)

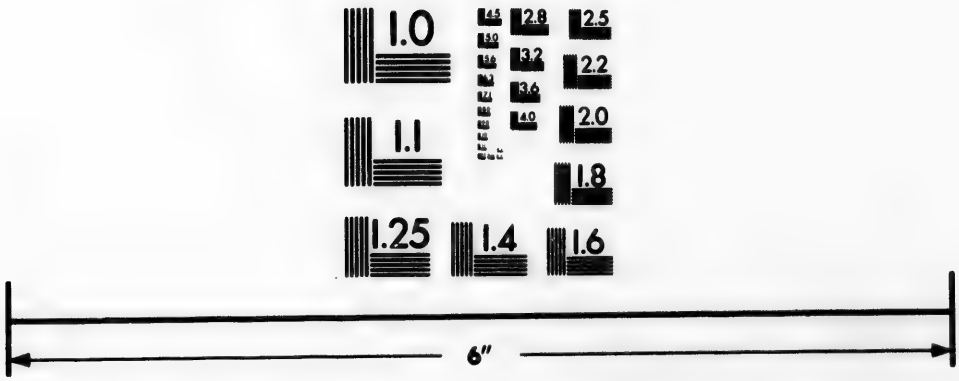

Photographic
Sciences
Corporation

23 WEST MAIN STREET
WEBSTER, N.Y. 14580
(716) 872-4503

2.8
2.5
3.2
3.6
2.2
2.0
1.8
1.0

POIDS ET MESURES.

ALGER.

Poids. Rotl ou livre feuddi, de 16 onces = $0^{k}.497435$. — Rotl attari de 16 onces, 0,54608. — Rotl ghreddari de 18 onces attari, 0,61434. — Rotl el kebir ou grand rotl, 0,92151. — 100 rotl font un qontâr ou quintal.

Longueurs. Pic turc, étalon de 8 robes = $0^{m}.633$. — Pic turc usuel, 0,64. — Pic arabe, étalon, 0,475. — Pic arabe usuel, 0,48.

Volumes. Saâ pour les grains, nivelé = 58^{l}. — Saâ pour les grains, comble, 62. — Khoullé d'huile, 16,66. — Nous-Khoullé ou 1/2, rebia ou 1/4, tenin ou 1/8, à proportion.

ANGLETERRE.

Poids. Livre troy de 12 onces à 20 pennyweights chacun de 24 grains = $0^{k}.373096$. — Livre avoirdupoids, à 16 onces de 16 drachmes, 0,4534. — Stone de 14 livres, 6,347. — Quintal de 8 stones ou 112 livres, 50,78. — Ton (20 quintaux), 1015,65.

Longueurs. Yard impérial (3 pieds) = $0^{m}.91438348$. — Fathom ou toise (2 yards), 1,82876696. — Furlong (220 yards), 201,16437.

Volumes. Gallon impérial = $4^{l}.54345797$. — Quart de gallon, 1,135864. — Pint (1/8 de gallon), 0,567932. — Peck (2 gallons), 9,0869159. — Bushel (8 gallons), 36,347664. — Sack (3 bushels), 109,043. — Quarter (8 bushels), 290,7813. — Chaldron (12 sacks), 1308,516.

AUTRICHE.

Poids. Livre ou pfund de 16 onces = $0^{k}.560$. — Livre de Bohème, 0,51434. — Le stone est de 20 livres, le centner ou quintal de 100; le saum, de 275, et le karch, de 400.

Longueurs. Aune ou elle de Vienne = $0^{m}.7792$. — Aune de la Haute-Autriche, 0,7997.

Volumes. Metzen ou muid pour les grains = $61^{l}.496$. Il se divise en 4 viertels de 2 achtels; 30 metzens font un muth. — Ei-

mer pour les liquides = 56,6. Il se divise en 4 viertels de 10 maas. 32 eimers font un fuder et 30 font un dreyling. — Eimer de la Haute-Hongrie = 73 l. 3. — Eimer de la Basse-Hongrie, 56,9. — Anthal ou tonneau de Tokai, 50,54.

BADE.

Poids. Livre de 10 zehnlings = 0 k. 5. — 10 livres font un stein et 100 livres un quintal.

Longueurs. Pied de 10 pouces à 10 lignes = 0 m. 3. — Aune de 2 pieds, 0,6.

Volumes. Malter de 10 sesters à 10 mesleins = 150 l. — Ohm pour les liquides, à 100 maas, 150.

BAVIÈRE.

Poids. Livre nouvelle = 0 k. 56. — Livre de commerce d'Augsbourg, 0,472. — Livre frongewicht d'Augsbourg, 0,491. — Livre de Nuremberg, de 16 onces à 2 loths, 0,5099.

Longueurs. Aune de Munich = 0 m. 833. — Aune de Nuremberg, 0,6564. — Aune d'Augsbourg, pour la toile, 0,592. — Aune (grande) d'Augsbourg, 0,6095.

BELGIQUE.

Le système des poids et mesures est le même qu'en France.

BRÊME.

Poids. Livre de commerce = 0 k. 498. — Stone vaut 10 livres.

Longueurs. Aune, 0 m. 5784.

Volumes. Scheffel de 4 viertels, 74 l. 07. — Ohm pour liquides, de 20 viertels, 143,4. — Le last est de 40 scheffels. — Le fuder est de 6 ohms.

BRÉSIL.

Poids et Longueurs. Comme en Portugal.

Volumes. Alquière de Bahia = 35 l. 24. — Alquière de Maranham, 45,40. — Frasco d'huile, 2,13. — Quartilho de rhum, 1,42.

BRUNSWICK.

Poids. Livre à 32 loths = 0 k. 4674.

Longueurs. Aune, 0 m. 5707.

Volumes. Himten = 31 l. 167. — Stubgen (liquides), 3,74. — Ohm ou aam de 4 ankers ou 40 stubgens, 149,6.

CHILI ET COLOMBIE.

En général, poids et mesures d'Espagne.

CHINE.

Poids. Catti de 16 tails ou onces = 0 k. 600. — Pécul de 100 cattis, 60.

Longueurs. Pied ou tché, 0 m. 302688. — Pied des marchands, 0,338. — Covid ou cobre, 0,3564.

Volumes. Tching, 0 l. 7. — En général, les solides et les liquides se vendent au poids.

DALMATIE (Raguse).

Poids. Oke de 3 livres 1/2 = 1 k. 3178.

Longueurs. Aune, 0 m. 5132.

Volumes. Stajo de 6 roupelles, 148 l. 65. — Baril de 84 centelets, 77,075.

DANEMARK.

Poids. Livre de 16° à 2 loths = 0 k. 5. — 12 livres font un bismerpund; 16 un lispund; 3 bismerpunds font un wog ou wag; 20 lispunds font un skippund.

Longueurs. Aune de Copenhague = 0 m. 6277.

Volumes. Tœnde ou baril pour les grains, de 8 skieps = 139 l. — Viertel pour liquides, de 4 kannes à 2 pots, 7,722. — 30 viertels font un hogshead; 39 pots un anker; 4 ankers un ohm.

ÉGYPTE.

Poids. Rottolo de 144 drachmes = 0 k. 431. — Oke ou horsela de 4 drachmes, 1,197. — 100 rottoli font un cantaro.

Longueurs. Pic ou aune, 0 m. 677. — Derah, 0,647.

Volumes. Ardeb du Caire de 24 roubs. = 182 l. — Kisloz de blé, 171,84. — Rébébé de blé, 158,56.

ESPAGNE.

Poids. Livre de Castille de 16° à 8 ochavos ou drachmes = 0 k. 460. — L'arrobe est de 25 livres.

Longueurs. Vare ou aune de Castille = 0 m. 848.

Volumes. Fanega de grains à 12 célémines, 56 l. 35. — Le cahiz est de 12 fanegas. — Arroba de vin de 8 açumbres à 4 cuartillos, 16 l. 136. — 16 arrobes ou cantaros font un moyo ou muid. — Arrobe d'huile de 4 cuartillos = 12 l. 63

ÉTATS DE L'ÉGLISE.

Poids. Livre de Rome, 12 onces à 24 denari = 0 k. 3391. — Livre d'Ancône, de 12 onces à 24 denari, 0,330. — Livre de Bologne, de 12 onces à 16 ferlini, 0,3621.

Longueurs. Canne de Rome, à 8 palmes, 1 m. 992. — Brasse de Rome des marchands, à 4 palmes, 0,848. — Brasse des tisserands, à 3 palmes, 0,636. — Brasse de Bologne, 0,6452. — Brasse de Ferrare pour la soie, 0,6344. — Brasse de Ferrare pour le coton et le linge, 0,6736.

Volumes. Rubbio de blé, de Rome, à 4 quarte de 4 scorzi = 294 l. 46. Il se divise aussi en 12 ou 16 stari, ou en 22 scorzi. — Baril de vin de 32 boccali à 4 fogliete = 58 l. 34. — Baril d'huile de 28 boccali, 57,48. — Corba de vin de Bologne, à 60 boccali, 78,6.

ÉTATS-UNIS.

(*Voir* Angleterre.)

FRANCE.

Poids. *Gramme*, unité principale.

Multiples.			Sous-multiples.		
Décagramme....	=	10 gr.	Décigramme...	=	0 gr. 1
Hectogramme..		100	Centigramme...		0 01
Kilogramme....		1000	Milligramme...		0 001

Longueurs. *Mètre*, unité principale.

Multiples.			Sous-multiples.	
Décamètre.....	=	10 m.	Décimètre.....	0 m. 1
Hectomètre....		100	Centimètre.....	0 01
Kilomètre.....		1000	Millimètre.....	0 001

Volumes. *Litre*, unité principale pour les liquides et les grains.

Multiples.			Sous-multiples.	
Décalitre.....	=	10 l.	Décilitre.....	0 l. 1
Hectolitre.....		100	Centilitre.....	0 01
Kilolitre.....		1000	Millilitre.....	0 001

FRANCFORT-SUR-MEIN.

Poids. Livre forte, à 2 marcs de 16 loths = 0 k. 505. — Livre légère, même division, 0,467.

Longueurs. Aune, 0 m. 5473.

Volumes. Malter ou achtel, pour les grains, de 4 simmers à 2 metzens = 114 l. 74. — Ohm, pour les liquides, à 2 viertels de 4 maas, 143,4.

GRÈCE.

Poids. A Patras, livre de 12 onces = 0 k. 3995. — La livre pour la soie est de 15 onces.

Longueurs. Pic de Patras, pour les soies, 0 m. 6347.

Volumes. Staro de Patras, à 3 bachels, 82 l. 1.

GUATEMALA.

Poids et mesures d'Espagne.

GUINÉE SEPTENTRIONALE.

Poids. Akey pour la poudre d'or = 1 g. 297. — Benda des nègres, double du benda-offa, 64,317. — Eggeba 1/3 du benda. Piso 1/8 du benda. Agirague 1/2 du piso, vaut 2 media tabla. Seron = 1 1/2 piso. Rottalo, 0 k. 4326.

Longueurs. Jacktan pour les toiles vaut 12 pieds anglais, 3 m. 6575.

HAMBOURG.

Poids. Livre de 2 marcs à 8 onces = 0 k. 4844. — Le schipfund de 20 lipfunds vaut 280 livres.

Longueurs. Aune, 0 m. 573. — Aune de Brabant, 0,6914. — Le claster ou fathom est de 3 aunes ou 6 pieds.

Volumes. Scheffel de blé de 2 fass à 2 himtens = 105 l. 3. — Last de 3 wispels ou 30 scheffels = 3159.

Ahm, pour liquides, de 4 ankers ou 5 eimers = 144 l. 7. Il se divise aussi en 20 viertels ou 40 stubgens.

Le fuder est de 6 ahms. Le fass de vin de Bordeaux est de 4 oxhofts, chacun de 62 à 64 stubgens; le fass de vin d'Espagne est aussi de 4 oxhofts, chacun de 96 à 100 stubgens. Le fass d'eau-de-vie ou stuckfass a 30 viertels par oxhoft.

HANOVRE.

Poids. Livre de 2 marcs à 8 onces = 0 k. 4896. — Livre d'Embden, 0,4968.

Longueurs. Ell ou aune, 0 m. 584.

Volumes. Himtem de 3 metzens = 31 l. 16. Le wispell est de 8 masters ou 48 himtens. — Le last de blé à Embden, de 15 tonneaux ou 60 verps = 286 l. 86. Ahm, pour liquides, de 4 ankers à 10 stubgens = 156 l. 86.

HESSE-CASSEL.

Poids. Livre de 32 loths = 0 k. 4842. — Livre légère *id.*, 0,4677.

Longueurs. Aune, 0 m. 5694.

Volumes. Ohm de 20 quartlins à 4 mass, 158 l. 75.

HESSE-DARMSTADT.

Poids. Livre do 32 loths = 0 k. 5.

Longueurs. Aune, 0 m. 6.

Volumes. Malter de 4 simmers ou 16 kumpfs, 128 l. — Kumpf de 4 genheids, 8. — Ohm de 20 viertels à 4 mass, 160.

HOLLANDE.

Système métrique français. Le pond = le kilog., l'aune = le mètre, le kan = le litre; 100 kans font un vat ou tonneau. Pour les matières sèches, le litre prend le nom de kop; 10 kops font un schepel, et 100 kops 1 mudde ou zak.

Les anciens poids et mesures sont :

La livre de 2 marcs à 8 onces = 0 k. 494. — L'aune d'Amsterdam, 0 m. 6903. L'aune de Harlem, ordinaire, 0,6835. — L'aune de Harlem, de linge, 0,7426. — L'aune de Leyde, 0,6831. — Le schepel, de 4 vierdevatz à 8 kops, 27 l. 81. — Le last, de 27 muddens ou 36 sacks, valant 108 schepels. — L'aam, de 4 ankers à 2 steckans = 155 l. 22.

ILES IONIENNES.

Poids. Outre ceux de Venise et de Turquie : oke = 1 k. 2245, et livre de Corfou = 0 k. 4084. Le contar ou quintal est de 44 okes.

Longueurs. Mesures de Venise.

Volumes. Moggio de Corfou et Paxos = 21 l. — Bacile de Zante, 44,05. — Bacile de Céphalonie, 49,33. — Cado de Sainte-Maure, 61. — Baril de vin de Corfou et Paxos, 68,13. — Baril de vin de Zante, 69,55. — Baril de vin de Céphalonie, 50,82.

INDES ORIENTALES.

Poids. Maund, de Calcutta à 40 seers = 33 k. 86. — Maund de bazar à Calcutta, 37,25. — Maund de Madras, de 8 bis ou 40 seyras, 11,34. — Candy de Madras vaut 20 maunds. — Candy de Bombay = 253 k. 98. — Candy de Surate, 338,64. — Candy de Pondichéry, 234,96.

Longueurs. Haut ou covid de Calcutta, 0 m. 447. — Haut ou covid de Bombay, 0,460. — Haut ou covid de Madras, 0,473. — Haut ou covid de Pondichéry, 0,457. — Guz ou hes de Calcutta, 0,9144.

Volumes. Pally de Calcutta à 4 raiks, 4 l. 119. — Candy de Bombay à 8 parahs, 881.

JAPON.

Poids. Pical de 100 cattys = 59 k. Le catty est de 16 tales, le tale de 10 mas, et le mas de 10 condorins.

Longueurs. Ink ou tattamy, 1 m. 9. — Ikje, 2,218.

ROYAUME LOMBARD-VÉNITIEN.

Système métrique français; l'ancien système est encore en usage.

Poids. Livre de Milan, peso grosso, de 28 onces = 0 k. 7629. — Livre de Milan, peso sottile, de 12 onces, 0,3269. — Livre de Venise, peso grosso, de 12 onces, 0,4775. — Livre de Venise et de Trieste, peso sottile, 0,302. — Livre de Trieste, peso grosso, 0,480.

Longueurs. Brasse de Milan et Crémone, 0 m. 5949. — Brasse de Mantoue, 0,6438. — Brasse de Padoue, pour drap, 0,681. — Brasse de Padoue pour soie, 0,6375. — Brasse de Pavie, 0,5949. — Brasse de Venise, pour laine, 0,6834. — Brasse de Venise, pour soie, 0,6387. — Brasse de Vérone, grande, 0,649. — Brasse de Vérone, petite, 0,6424.

Volumes. Moggio de Milan de 8 staji, 146 l. 25. — Stajo de Venise de 4 quarte, 80. — Brenta de Milan, pour liquides, de

3 staji à 2 mines, 75 l. — Anfora de Venise de 4 bigonzi à 2 mastelli de 6 secchi, 518,4. — Miro d'huile, 15,238.

LUBECK.

Poids. Livre de 2 marcs à 8 onces = 0 k. 4847. — 14 livres font un lispund.

Longueurs. Aune, 0 m. 577.

Volumes. Scheffel de blé de 4 fass ou funes = 33 l. 44. Le last de blé est de 96 scheffels, il se divise en 8 drompts ou 24 tonnes. — Ahm de 4 ankers ou 20 viertels ou 40 stubgens = 149 l. 8. — 6 ambs font un fuder de 4 oxhofts.

MALTE.

Poids. Rottolo ou livre commerciale = 0 k. 7915. — Le cantaro est de 100 rottoli. — Livre petite de 12 onces, 0,3166.

Longueurs. Canne de 8 palmes, 2 m. 08.

Volumes. Salma de blé, mesure rase, 289 l. 67. — Salma mesure comble 16 °/₀ en sus. Caffiso d'huile ou 1/2 baril. = 20,82.

MAROC.

Poids. Livre commerciale = 0 k. 540. — Livre de marché 0,808.

Longueurs. Canne, 1 m. 715. — Cubit ou cadée, 0,517. — Covado, 0,504.

Volumes. Mesures d'Espagne. Le mood ou almude vaut 40 célémines de Castille.

MECKLEMBOURG.

Poids. Livre de Rostock de 32 loths = 0 k. 508.

Longueurs. Aune de Rostock, 0 m. 5752.

Volumes. Scheffel de grains de 4 fassers, 38 l. 89. — Les mesures pour les liquides sont celles de Lubeck.

MEXIQUE.

Poids et mesures d'Espagne.

MODÈNE ET LUCQUES.

Poids. Livre de Modène = 0 k. 340. — Livre de Lucques, 0,3345.

Longueurs. Brasse de Modène, $0^{m.}$ 6481. — Brasse de Lucques, 0,5951. — Brasse de Carrare, 0,6197. — Palme de Carrare pour marbre, 0,2493.

Volumes. Stajo de Modène, $70^{l.}$ 4. — Stajo de Lucques, 24,11.

NAPLES ET SICILE.

Poids. Livre de Naples, 12 onces = $0^{k.}$ 3207. — Rottolo de 33 onces 1/3, 0,891. — Le cantaro grosso est de 100 rottoli. — Livre de Sicile, 12 onces = $0^{k.}$ 3176. — Grand rottolo de 33 onces, 0,8738. — Petit rottolo de 30 onces, 0,794.

Longueurs. Canne de Naples, 8 palmes = $2^{m.}$ 0961. — Canne de Palerme, 1,9423.

Volumes. Tomolo de 4 quarte, pour le blé = $55^{l.}$ Le carro est de 36 tomoli. — Barile de vin = $43^{l.}$ 62. Le carro est de 24 barili. — Salma d'huile de 16 staji ou 256 quarti = 158 à $160^{l.}$ — Salma de Messine, à 8 barili, $87^{l.}$ 36. — Salma de Syracuse, 76,44. — Caffiso de Sicile, 11,70.

PARME.

Poids. Livre de 12 onces = $0^{k.}$ 326. — Le rubbio est de 25 livres.

Longueurs. Brasse de laine, coton, etc., $0^{m.}$ 6438. — Brasse de soie, 0,5944.

Volumes. Stajo de 16 quarterole, $51^{l.}$ 4.

PÉROU ET BOLIVIA.

Poids et mesures d'Espagne.

PERSE.

Poids. Batman de 6 ratls, de Tauris = $2^{k.}$ 3 ou $2^{k.}$ 7.

Longueurs. Guerze commune, $0^{m.}$ 6303. — Arish ou aune, 0,9716.

Volumes. Artaba de 25 capichas, $65^{l.}$ 75.

POLOGNE.

Poids. Livre de Varsovie = $0^{k.}$ 405.

Longueurs. Aune de Varsovie, $0^{m.}$ 5846. — Aune de Cracovie, 0,617.

PORTUGAL.

Poids. Arratel ou livre = 0 k. 4589. — 32 arratels font une arroba; 4 arrobas, un quintal.

Longueurs. Vare de 5 palmes = 1 m. 0929.—La brasse est le double de la vare; le cavado en est les 2/5.

Volumes. Fanga de Lisbonne, de 4 alquières ou 16 quartos = 54 l. 26. — Le moyo est de 15 fangas. — Almude de Lisbonne, de 2 cantars ou pots ou 12 canadas, pour liquides = 16 l. 54. L'almude d'Oporto est de 12 l. 57. — 18 almudes font un baril. La tonelada ou tonneau est de 52 almudes ou 2 pipes.

PRUSSE.

Système établi depuis 1816, pour tout le royaume.

Poids. Livre de 32 loths = 0 k. 4676.

Longueurs. Aune, 0 m. 6669. — Pied du Rhin, 0,3138. — Aune de Cologne, 0,5752.

Volumes. Scheffel de 16 metzens, 54 l. 96. — Le last de blé est à Dantzick, de 60 scheffels. — Eimer de vin, à 2 ankers de 30 viertels ou maas = 68 l. 69. L'ohm est de 2 eimers et l'oxhoft de 3.

RUSSIE.

Poids. Livre de 32 loths ou 96 solotnicks = 0 k. 4093. — Le pud est de 40 livres, et le berkovitz vaut 10 puds. — Livre de Riga = 0 k. 418. — Livre de Revel, 0,4301.

Longueurs. Aune ou archine, 0 m. 7115. — Aune de riga, 0,5482.

Volumes. Tchevert de grains = 209 l. 72. Il se divise en osmins, l'osmin en 2 pajacks, le pajack en 2 tchetvericks, le tcheverick en 2 tchervetkas et le tchervetka en 2 garnets. — Tchetverick = 26 l. 215. — Lopp de Riga, 68,269. — Vedro (liquides) de 100 charkeys = 12,29. L'anker est de 3 védros, il vaut 2 stekars; 6 ankers font un oxhoft.

SARDES (ÉTATS).

Poids. Livre de Turin, de 12 onces = 0 k. 3689. — Livre de Nice, de 12 onces, 0,3116. — Livre de Gênes, poids fort, 0,3486. — Livre de Sardaigne, 0,3968. — Le rottolo est d'une livre 1/2; le rubbio est de 25. — Un cantaro est de 6 rubbi ou 100 rottoli.

Longueurs. Raso de Turin, de 14 onces = 0m. 5994. — Raso de Cagliari, 0,5493. — Palme de Gênes, 0,2483. — Pan de Nice, 0,2615. — Le trabuc de Nice est de 12 pans, et la canne de 8.

Volumes. Sac de blé, à Turin, de 3 staje ou 6 mines = 115 l. — Charge de blé à Nice, de 4 setiers ou 8 mine, 160. — Baril d'huile de Gênes, 64,6. — Rubbio de Nice de 10 pintes, 7,8. — Charge de vin à Nice vaut 10 rubbi.

SAXE.

Poids. Livre de Dresde, de 16 onces = 0 k. 4669. — Livre de Leipzig, de 16 onces, 0,4672.

Longueurs. Aune de Dresde, 0m. 5665. — Aune de Leipzig, 0,5653. — Aune de Weimar, 0,564.

Volumes. Scheffel de Dresde de 4 viertels, 103 l. 9. — 24 scheffels font un wispel. — Eimer de 72 kannes, 67,43. — Eimer de 63 kannes à Leipzig, 75,85. — 2 eimers font un ahm; 5 font un fass, et 12 un fuder.

SIAM.

Poids. Pécul de 100 cattys = 61 k. 346. — Le catty est de 20 tales, et le tale de 2 ticals. On divise aussi le pécul en 50 cattys de 80 ticals.

Longueurs. Vouah de 2 kens ou 4 socks = 1m. 922.

SUÈDE.

Poids. Livre victualié ou du commerce = 0 k. 4252. — Livre des villes de l'intérieur, 0,358. — Livre poids de métal ou staplestad, 0,3401. — Livre poids de fer brut, 0,4887. — Livre poids de cuivre brut, 0,3774. — Livre des mineurs, 0,3758.

Longueurs. Aune, 0m. 5937.

Volumes. Tunna de 2 spanns, 146 l. 55. — Le spann vaut 4 fjerdingars, le fjerdingar 4 kappars. — 56 kannas ou 112 stops font un tunna. — Oxhuftud, pour liquides, vaut 1 1/2 am ou 3 eimers ou 6 ankans ou 90 kannas ou 180 stops. L'am = 157 l. — Tunna de 48 kannas, 125,60. — 4 oxhufruds ou 2 pipes font un fuder.

SUISSE.

Poids. Livre de Berne et de Neufchâtel = 0 k. 5201. — Livre de Bâle, de 16 onces, 0,4895. — Livre de Bâle, marchande, 0,4932. — Livre forte de Genève, à 18 onces, 0,5507. — Livre faible

de Genève, à 15 onces, 0,4589. — Livre de Lausanne, à 16 onces, 0,5. — Livre de Lucerne, 0,4993. — Livre forte de Saint-Gall, à 40 loths, 0,5857. — Livre faible de Saint-Gall, à 32 loths, 0,4685. — Livre forte de Schaffouse, à 40 loths, 0,575. — Livre faible de Schaffouse, à 32 loths, 0,46. — Livre de Soleure, 0,5185. — Livre forte de Zurich, à 36 loths, 0,52847. — Livre faible de Zurich, à 32 loths, 0,4697.

Longueurs. Aune de Berne, $0^{m.}$ 5425. — Aune de Bâle, grande, 1,1789. — Aune de Bâle, petite, 0,5441. — Aune de Genève, 1,1437. — Aune de Lausanne, 1,20. — Aune de Lucerne, 0,6277. — Aune de Neufchâtel, 1,1111. — Aune de Saint-Gall, pour laine, 0,6113. — Aune de Saint-Gall, pour toile, 0,7354. — Aune de Schaffouse, 0,5955. — Aune de Soleure, 0,5448. — Aune de Zurich, 0,6001.

Volumes. *Pour grains :* Muht de Berne, de 12 mass à 4 immis = 168 $^{l.}$ 132. — Coupe de blé à Genève, 77,65. — Sac de Lausanne de 10 quarterons ou 100 émines, 135. — Charge de blé à Saint-Gall, 72,79. — Muht de Zurich, de 4 viertels à 4 vierlings, 82 à 83 $^{l.}$. — *Pour liquides :* Maas de Berne, 1,67. — Setier à Genève de 48 pots, 45,224. — Char de Genève vaut 12 setiers. — Setier de Lausanne de 3 brocs ou 30 pots, 40,5. — Mass de Zurich, ville, 1,642. — Mass de Zurich, campagne, 1,825. — 2 mass font un kopf.

TOSCANE.

Poids. Livre de 12 onces = $0^{k.}$ 3395. — Le rottolo vaut 3 livres. — On compte ordinairement à Livourne 100 livres pour 77 livres anglaises avoirdupoids, ou $34^{k.}$ 913.

Longueurs. Brasse de Florence = $0^{m.}$ 5942. — A Livourne on compte 155 brasses pour 100 yards anglais ou $91^{m.}$ 44 ; la canne de 4 brasses vaut donc $2^{m.}$ 356.

Volumes. Sac de blé de Livourne, compté pour 2 boisseaux 1/6 anglais de Winchester = 72$^{l.}$ 68. — Baril de vin de 20 fiaschi ou 8 mezzette = 45,58. — Baril d'huile de 16 fiaschi = 33, 43. — Le baril de vin se calcule à Livourne à 12 gallons anglais.

TRIPOLI (RÉGENCE DE).

Poids. Métical pour l'or et l'argent = $48^{gr.}$ 77. — Cantaro de 100 rottoli, $50^{k.}$ 79.

Longueurs. Pic ou aune, $0^{m.}$ 5525.

Volumes. Caffiso de blé à 20 tibari, 40 $^{l.}$ 6. — Mataro d'huile de 42 rottoli, 21,31.

TUNIS.

Poids. Rottolo de 16 onces à 8 méticals = 0 k. 4962. — Cantaro de 100 rottoli correspondant à environ 111 livres anglaises avoirdupoids = 49,622.

Longueurs. Pic pour laine, 0 m. 6729. — Pic pour soie, 0,6307. — Pic pour toile, 0,473.

Volumes. Caffiso de blé de 16 whibas à 12 sahas = 528 l. 54. — Mettal d'huile, 19,397. — Millerolle de Marseille de 6 mitres 1/2 = 64,33. — Mettal de Souza dont 2 2/3 font la millerolle, 24,12.

TURQUIE D'EUROPE.

Poids. Chéky ou yusdrome de 100 drachmes, à Constantinople, 0 k. 3207. — Oke de 400 drachmes, 1,283. — Rottolo ou lodra, 0,56452. — Le cantaro vaut 44 okes ou 100 rottoli. — Il y a aussi un cantaro de 45 okes. — Le batman est de 6 okes pour les soies de Perse.

Longueurs. Pic ou grande mesure de Constantinople = 0 m. 6691. — Petite mesure de Constantinople, 0,6479.

Volumes. Killot de blé, 33 l. 154. — Le killot de riz est censé peser 10 okes. — Almud ou metter (liquides), 5,227. — Le metter d'huile pèse environ 8 okes ou 10 k. 264.

TURQUIE D'ASIE.

Poids. A Smyrne, comme à Constantinople. — Rottolo d'Alep et d'Alexandrette de 720 drachmes = 2 k. 28. — Rottolo d'Alep pour soie, de 700 drachmes, 2,211. — Rottolo de Damas pour cuivre et drogues, 1,902. — De Séide de 600 drachmes, 1,862. — Rottolo de Saint-Jean-d'Acre, 2,186. — Le vesno d'Alep est de 5 rottoli, et le cola de 7 vesmi. — Le cantaro de la même ville est de 100 rottoli à 720 drachmes. Le grand cantaro de Tripoli de Syrie vaut 175 rottoli, et le cantaro zurlo, 27 rottoli 1/2.

Longueurs. Pic de Smyrne = 0 m. 6677. — Indise de Smyrne, 0,626. — Pic d'Alep et Alexandrette, 0,6767. — Pic de Séide, 0,604.

Volumes. Killot à Smyrne, 51 l. 3. — Cass de vin de Chypre, 4,73.

WURTEMBERG.

Poids. Livre de 32 loths = 0 k. 4677. — Livre grosse, 0,4875.

Longueurs. Aune, 0 m. 6143.

Volumes. Scheffel de 32 vierlings, 177 l. 22.

TABLE ALPHABÉTIQUE.

A

Aalborg. 184.
Aarau. 210.
Aarhuus. 184.
Abbeville. 127.
Aberdeen. 174.
Abo. 283.
Abomey. 362.
Abouchehr. 311.
Aboukir. 352.
Acapulco. 397.
Achem. 425.
Achmounein. 352.
Acre. 306.
Adalia. 307.
Adana. 307.
Aden. 322.
Adova ou Adoueh. 356.
Adria. 240.
Africa. 348.
Agades 358.
Agadir. 346.
Agana-de-San-Ignacio. 434.
Agde. 72.
Agen. 85.
Aghably. 358.
Agosta. 263.
Agra. 327.
Agram. 237.
Aguas-Calientes. 397.
Aguayo. 395.
Ahmedabad. 327.
Ai. 90.
Aigueperse. 106.
Aigues-Mortes. 67.
Aire (Landes). 79.
Aire (Pas-de-Calais). 104.
Aix (Bouches-du-Rhône). 49.
Aix (île d'). 54.
Aix (Savoie). 257.
Aix-la-Chapelle. 231.
Ajaccio. 56.
Ak-Cheher. 307.
Akerman. 285.
Akhaltzikhi. 285.
Akhmyn. 352.
Alagons. 416.
Alais. 67 et 142.
Albacète. 252.
Albany. 387.
Albreda. 361.
Alby. 128.
Alcoy. 252.
Alençon. 102.
Alep. 306.
Alessio. 275.
Alexandrette. 306.
Alexandrie (Piémont). 257.
Alexandrie (Égypte). 350.
Alexandrie (États-Unis). 390.
Alfort. 120.
Alger. 346.
Algésiras. 251.
Alghero. 258.
Alicante. 249.
Alicata. 263.
Alkmaar. 204.
Allahabad. 327.
Allemont. 77.
Allenc. 86.
Almaden. 251.
Almaladia. 348.
Almeria. 251.
Almwich. 172.
Alost. 197.
Altamura. 262.
Altena. 232.
Altenbourg. 219.
Altkirch. 112.
Altona. 184.
Altorf. 208.
Alvarado. 397.
Amapoura. 334.
Amasie. 307.
Amaxichi. 268.
Ambericux 38.
Ambert 105.
Amboine. 428.
Amboise. 76.
Amersfort. 204.
Amerst-Town. 333.
Amiens. 126.
Amplepuis. 114.
Amoy. 317.
Amretsir. 329.
Amsterdam. 202.
Ancenis. 83.
Ancône. 259.
Ancy-le-Franc. 136.
Andelys (les). 63.
Andorre. 254.
Andreasberg. 217.
Andrinople. 273.
Androssan. 175.
Andujar. 251.
Anduze. 67.
Angers. 87.
Angora. 305.
Angornou. 359.
Angoulême. 52.
Angra. 244.
Annapolis (Nouvelle-Écosse). 385.
Annapolis (États-Unis). 387.
Anneberg. 220.
Annecy. 257.
Annonay. 43.
Anspach. 221.
Antakieh. 307.
Antalon. 356.
Antequerra. 251.
Antibes. 130.
Anvers. 196.
Anzin. 100.
Aost. 257.
Apenrade. 185.
Appenzel. 208.
Appleby. 168.
Apt. 131.
Aquila. 260.
Aracan. 333.
Arbois. 78.
Arbora. 214.
Arcadia. 270
Arcis-sur-Aube. 46
Arendal. 192.

Arequipa. 411.
Arezzo. 259.
Argentan. 108
Argentat. 55.
Argenton. 74.
Argos. 269.
Argostoli. 268.
Arguin. 358.
Arica. 411.
Arkhangel. 282.
Arkiko. 356.
Arlanc. 105.
Arles. 49.
Arlon. 195.
Armagh. 176.
Armentières. 98.
Arnheim. 204.
Arpino. 262.
Arras. 103.
Ars. 53.
Arta. 275.
Arzew ou Arzeou. 347.
Asafy. 346.
Aschaffenbourg. 222.
Aspet. 68.
Assen. 201.
Assomption (L'). 421.
Assouan. 352.
Assyout. 351.
Asterabad. 311.
Asti. 257.
Astoria. 390.
Astrakhan. 283.
Ath. 197.
Athènes. 269.
Athys. 102.
Aubagne. 49.
Aubenas. 43.
Aubigny. 55.
Aubin. 48.
Aubusson. 59.
Auch. 69.
Audenarde. 197.
Audierne. 65
Audjelah. 348.
Augshourg ou Auguste. 221.
Augusta. 390.
Aumale. 125.
Auray. 95.
Aurillac. 52.
Auriol. 49.
Aurungabad. 328.
Autun. 116.
Auxerre. 136.
Auxonne. 57.
Ava. 334.
Avallon. 136.
Avatcha. 302.
Avellino. 260.
Avesnes. 99.
Avignon. 131.
Avlone. 275.
Avranches. 88.
Axoum. 356.
Ayamonte. 250.
Ayr. 173.
Azat-le-Riz. 134.
Azov. 285.

B

Baccarat. 93.
Bai-Kink ou Ketcho. 335.
Badajoz. 247.
Bade ou Baden. 223.
Badonvillers. 93.
Bagdad. 305.
Bagneaux. 121.
Bagnères-de-Bigorre. 108.
Bagnères-de-Luchon. 68.
Bagnols. 67.
Bahia. 416.
Bains. 135.
Bailleul. 100.
Baireuth. 221.
Bairouth. 306.
Bakou. 285.
Balaruc. 72.
Balassore. 327.
Bâle. 209.
Balfrouch. 310.
Balkh. 314.
Ballon. 117.
Baltimore. 389.
Bamberg. 221.
Bandol. 131.
Banf. 173.
Bangalore. 328.
Banialouka. 274.
Banjermassin. 427.
Bankok. 334.
Bantry. 177.
Bapaume. 103.
Bar-sur-Aube. 46.
Bar-sur-Seine. 46.
Barbezieux. 52.
Barcelonne. 248.
Barcelonnette. 42.
Baréges. 108.
Bareily. 327.
Barfleur. 89.
Bari. 262.
Barjols. 130.
Bar-le-Duc. 93.
Barletta. 262.
Barmen. 231.
Barnaoul. 302.
Barnsley. 171.
Baroda 328.
Bar. 111.
Bassano. 240.
Bassée (la). 99.
Basseens. 334.
Basse-Indre. 83.
Bassora. 306.
Bastia. 56.
Bastide-Rouairoux (la). 128.
Batavia. 426.
Bath. 171.
Bathurts. 431.
Batna-Poura. 334.
Baume-les-Dames. 61.
Bautzen. 220.
Baxada. 419.
Bayonne. 100.
Bayeux. 50.
Bazas. 70.
Beaucaire. 67.
Beaucourt. 112.
Beaufort. 87.
Beaugé. 87.
Beaugency. 84.
Beaujeu. 114.
Beaulieu (Corrèze). 56.
Beaumaris. 168.
Beaumont-le-Roger. 63.
Beaumont-sur-Oise. 122.
Beaune. 57.
Beaupréau. 87.
Beausset (le). 131.
Beauvais. 101.
Beauvoir. 132.
Bédarieux. 72.
Bedfort. 167.
Bedjapour. 327.
Belabre. 75.
Belem. 417.
Belesta. 45.
Belfast. 176.
Belfort. 112.
Belgrade. 275.
Bellac. 134.
Bellegarde. 109.
Belle-Ile-en-Mer. 95.
Bellème. 102.
Belley. 38.
Bellinzona. 210.
Belydah. 347.
Benarès. 326.
Bender-Abassi. 311.
Bender-Boucher. 311.
Bencoulen. 425.

Bénévent. 260.
Béraudière (la). 81.
Bercy. 120.
Berditchev. 283.
Bergame. 238.
Bergen. 191.
Bergerac. 60.
Berg-op-Zoom. 204.
Bergues. 100.
Berlin. 229.
Bernay. 63.
Bernbourg. 220.
Berne. 209.
Bernière-sur-Mer. 50.
Berre. 49.
Berwick. 171.
Bervie. 173.
Béthune. 103.
Besançon. 61.
Bessay-sur-Braye. 118.
Beyrouth. 306.
Béziers. 72.
Bialistok. 279.
Biel ou Bienne. 210.
Bielefeld. 231.
Bilbao. 249.
Billom. 105.
Binic. 58.
Bir. 307.
Birmingham. 169.
Bischwiller. 111.
Bitschwiller. 112.
Blackburn. 171.
Blanc (le). 75.
Blanzy. 142.
Blain. 83.
Blaye. 70.
Bleré. 76
Blidah. 347.
Blois. 79.
Boa-Vista. 417.
Bogota. 406.
Bohain. 40.
Bois-le-Duc. 204.
Boissezon - d'Augmontel. 128.
Bolbec. 124.
Boli. 305.
Bollène. 132.
Bologne. 259.
Bolsano. 239.
Bolton. 170.
Bombay. 327.
Bone. 347.
Bonifacio. 57.
Bonn. 232.
Bonnétable. 118.
Bordeaux. 70.
Borgholm. 190.
Borgo. 279.
Bort. 56.
Bosna-Serai. 274.
Boston (Angleterre). 172.
Boston (États-Unis). 389.
Botzen. 239.
Bouc. 49.
Boudron. 307.
Bougie. 347.
Bouillon. 197.
Bouin (île de). 132.
Boukhara. 314.
Boukharest. 275.
Boulay. 96.
Boulogne. 103.
Bourampour. 329.
Bourbon-Lancy. 117
Bourbon - l'Archambault. 41.
Bourbon-Vendée. 132.
Bourbonne-les-Bains. 91.
Bourbourg. 100.
Bourg (Ain). 38
Bourg (Gironde) 70.
Bourg-d'Oisans. 77.
Bourg-du-Péage. 62
Bourg-Saint-Andéol. 43.
Bourganeuf. 59.
Bourgas. 275.
Bourges. 54.
Bourgneuf 83.
Bourgoin. 77.
Bourgueil. 76.
Boussac. 59.
Bouxviller. 111.
Braga. 244.
Bragance. 244.
Brahilow. 276.
Brake. 218.
Brandebourg. 230.
Brantôme. 60.
Brassac. 142.
Brassow. 237.
Brecknock. 168.
Brecon. 168.
Breda. 204.
Brême. 216.
Brescia. 238.
Breslau. 230.
Bressuire. 126.
Brest. 65.
Breteuil (Eure). 63.
Breteuil (Oise). 101.
Briançon. 42.
Briare. 84.
Bridge-Town. 404.
Bric-Comte-Robert. 120.
Brieg. 231.
Brielle. 204.
Brienne. 46.
Briey. 96.
Brighton. 170.
Brignolles. 130.
Brindes ou Brindisi. 262.
Brionne. 63.
Brioude. 81.
Briquebec. 89.
Bristol. 169.
Brives. 55.
Brixham. 172.
Brody. 237.
Bromberg. 230.
Brousse. 305.
Bruges. 196.
Brunn. 236.
Brunswich. 218.
Bruxelles. 196.
Buckebourg. 218.
Buckingham. 167.
Bude ou Ofen. 237.
Budweis. 239.
Buenaventura. 407.
Buenos-Ayres. 419.
Bugue (le). 60.
Bukarest. 275.
Burg. 230.
Burgos. 251.
Burslem. 171
Burtscheid. 232
Bury. 171.
Burzet. 43.
Bussang. 135.
Buzançais. 74.
Byzerte. 348.

C

Cabes. 348.
Cabenda ou Cabinde. 362.
Caboul. 312.
Cachemire. 329.
Cachenah. 359.
Cacheu ou Cacheo. 361.
Caderousse 132.
Cadix. 248.
Caen. 50.
Caermarthen. 168.
Caernarvon. 168.
Caffa. 285.
Cagliari. 257.
Cahors. 85.
Caire (le). 350.
Calais. 104.
Calcutta 326.

Calicut. 327.
Callao. 411.
Calle (la). 347.
Calmar. 189.
Calne. 171.
Caltagirone. 262.
Caltanisetta. 262.
Calvi. 57.
Camarès. 43.
Camaret. 65.
Cambaye 327.
Cambogeou Cambodje.335.
Cambon. 83.
Cambrai. 99.
Cambridge. 171.
Campan. 108,
Campêche. 396.
Campbelton. 175.
Campo-Basso. 262.
Cancale. 74.
Candahar. 312.
Candie. 272.
Candy. 328.
Canée (la). 272.
Cannes. 130.
Cannet (le). 130.
Canourgue (la). 86.
Canton. 315.
Cantorbery. 171.
Cap (le). 364
Cap-Corse ou Cap-Coast. 362.
Cap-Haïtien ou Cap-Français. 401
Cap-Lahou. 362.
Capoue. 262.
Caracas. 408.
Carcassonne. 46.
Cardiff. 172
Cardigan. 168.
Cardona. 252.
Carenage. 404.
Carentan. 88.
Carhaix. 65.
Carlisle. 171.
Carlow. 175.
Carlsbad. 239.
Carlscrona. 189.
Carlsham. 190.
Carlsruhe. 223.
Carlstadt. 188.
Carmeaux. 142.
Carouge. 210.
Carpentras. 131.
Carrare. 258.
Carron. 174.
Cartago. 399.
Carthagène. 249.
Carthagène (Nouvelle-Grenade). 407.
Carvin-Epinoy. 103.
Casal. 257.
Casbin. 310.
Caserte. 261.
Cassel. 218.
Cassis. 49.
Castellamare. 263.
Castellane. 42.
Castellon-de-la-Plana. 252.
Castelnau. 85.
Castelnaudary. 47.
Castel-Sarrazin. 129.
Castel-Vetrano. 262.
Castillon. 71.
Castlebar. 176.
Castres. 128.
Castro. 307.
Catamarca. 419.
Catane. 262.
Catanzaro. 261.
Cateau-Cambresis. 99.
Catmandou. 329.
Caudebec 125.
Caudebec-lès-Elbeuf. 123.
Caunes. 46.
Cauquenas. 414.
Caussade. 129.
Cauterets. 108.
Cavaillon. 131.
Cavale. 275.
Cavally. 362.
Cavan. 176.
Cavite. 429.
Cayenne. 409.
Cayes (les). 401.
Caylus. 129.
Ceara. 416.
Celle. 217.
Céret. 109
Cernay. 113.
Césarée de Cappadoce. 307.
Cette. 72.
Cettigne. 275.
Ceuta. 346.
Chabeuil. 62.
Chablis. 136.
Chagny. 117.
Chalabre. 47.
Chalances. 143.
Chalonne-sur-Loire. 87.
Châlons-sur-Marne. 90.
Châlons-sur-Saône. 116.
Chambertin. 57.
Chambéry. 257.
Chambon. 59.
Chambon (le). 81.
Champagnole. 78.
Champlitte. 115.
Champniers. 52.
Chandernagor. 330.
Chang-Haï. 316.
Chantenay. 83.
Chantibon. 335.
Chantilly. 101.
Chanu. 102.
Chapareillan. 77.
Chapelle-Saint-André (la). 97.
Charcas. 412.
Charleroi. 197.
Charleville. 44.
Charleston. 389.
Charlestown. 389.
Charlieu. 80.
Charolles. 117.
Charité (la). 97.
Chartres. 64.
Chatam. 170.
Châteaubriant. 83.
Château-Chinon. 97.
Châteaudun. 64.
Château-du-Loir. 118.
Château-d'Oléron. 54.
Château-Gonthier. 92.
Château-Grillet. 80.
Château-Landon. 121.
Châteaulin. 65.
Château-Renault. 70.
Châteauroux. 74.
Château-Salins. 93.
Château-Thierry. 40.
Châtellerault. 133.
Châtillon-sur-Indre. 74.
Châtillon-sur-Seine. 58.
Châtre (la). 75.
Chaudesaigues. 52.
Chaumont. 91.
Chauny. 39.
Chaussade (la). 97.
Chaux-de-Fonds (la). 210.
Chéhéristan. 310.
Chélicout. 356.
Cheltenham. 171.
Chemillé. 87.
Chemnitz. 220.
Chendy. 355.
Cheneleite. 114.
Cherbourg. 88.
Chéribon. 426.
Chessy. 114.
Chester. 172.
Chesterfield. 171.
Chiavari. 258.
Chichester. 172.

Chicti. 260.
Chihuahua. 396.
Chinon. 76.
Chioggia. 238.
Chiraz. 311.
Choisy-le-Roi. 120.
Cholet. 87.
Chomerac. 43.
Choumla. 274.
Chouster. 311.
Christiania. 191.
Christiansand. 192.
Christianstad. 189.
Christiansted. 405.
Christiansund. 192.
Chuchter. 311.
Chuquisaca. 412.
Cidade-da-Fortaleza. 416.
Cidade-de-Nossa-Senhora. 416.
Cidade-de-Ouro-Preto. 417.
Cidade-de-Recife. 417.
Cincinnati. 390.
Ciotat (la). 49.
Cirey-les-Forges. 93.
Ciudad-Real. 251.
Ciudad-Real (Mexique). 395.
Civita-Vecchia. 259.
Civray. 133.
Clackmannan. 173.
Clairac. 85.
Clairvaux. 46.
Clamecy. 97.
Claye. 121.
Clermont (Oise). 101.
Clermont-Ferrand. 105.
Clermont-l'Hérault. 72.
Clèves. 232.
Clichy-la-Garenne. 120.
Clisson. 83.
Clonmel. 175.
Clos-Saint-Georges. 57.
Clos-Vougeot. 58.
Cluny. 116.
Cobbé. 356.
Cobija. 412.
Coblentz. 231.
Cobourg. 219.
Cochabamba. 412.
Cochin. 327.
Cœthen. 220.
Cognac. 52.
Coimbre. 244.
Coire. 209.
Colberg. 231.
Colchester. 167.
Colima. 395.
Collet-de-Dèze. 86.
Collioure. 109.
Colmar. 112.
Cologne. 231.
Colombia. 387.
Colombo. 328.
Columbus. 387.
Comayagua. 399.
Combourg. 74.
Côme. 240.
Commentry. 41.
Commercy. 94.
Compiègne. 101.
Concarneau. 65.
Conception (La). 414.
Conches. 63.
Concord. 387.
Condé (Nord). 100.
Condé-sur-Noireau. 55.
Condom. 69.
Condrieu. 114.
Confolens. 53.
Coni. 257.
Conquet (le). 65.
Constance. 223.
Constance (Afrique). 364.
Constantine. 347.
Constantinople. 273.
Corbeil. 122.
Copenhague. 183.
Copiapo. 414.
Coq (Escale du). 361.
Coquimbo. 414.
Coratchy. 329.
Corbach. 218.
Corbie. 127.
Corbigny. 97.
Cordoue. 249.
Cordova. 420.
Corfou. 267.
Corinthe. 269.
Cork. 176.
Corogne (la). 249.
Coron. 270.
Corrientes. 419.
Corte. 57.
Cosenza. 261.
Cosne. 97.
Cosseir. 351.
Côte-Rôtie. 113.
Côte Saint-André. 77.
Cotignac. 130.
Couéron. 83.
Coulanges-la-Vineuse. 136.
Coulommiers. 121.
Coumassie. 362.
Coupang. 427.
Courpière. 106.
Cours. 114.
Courseulles-sur-Mer. 50
Courtalin. 121.
Courtray. 197.
Coutances. 89.
Coutras. 71.
Cove. 176.
Coventry. 171.
Cowes. 172.
Cracovie. 286.
Craon. 92.
Craponne. 81.
Crefeld. 231.
Creil. 101.
Crémone. 238.
Crépy. 101.
Crest. 68.
Creuzot. 142.
Crèvecœur. 101.
Crevelt. 231.
Croisic (le). 83.
Croix-aux-Mines (la). 136.
Cromarty. 173.
Cronstadt ou Kronstadt. 237 et 282.
Crotone. 263.
Crotoy (le). 127.
Crozon. 66.
Cublize. 114.
Cubzac. 70.
Cuddalore. 327.
Cuença (Espagne). 251.
Cuença (Équateur). 407.
Cuers. 131.
Cumana. 408.
Cupar. 173.
Cusset. 41.
Cuttak. 327.
Cuyaba. 417.
Cuzco. 411.
Czernowitz. 239.
Czervenicza. 240.

D

Dacca ou Dakka. 326.
Dafar. 322.
Damas. 306.
Damaun. 330.
Damavend. 310.
Damiette. 351.
Dantzick. 229.
Darmouth. 172.
Darmstadt. 219.
Darnetal. 123.
Dax. 79.

Debretzin. 237.
Decazeville. 48.
Decize. 97.
Delft. 204.
Delhi. 326.
Delle. 113.
Demotica. 274.
Denain. 100.
Denbigh. 168.
Denderah. 352.
Dendermonde. 198.
Deptford. 169.
Derbend. 285.
Derby. 171.
Derne. 348.
Dessau. 220.
Detmold. 218.
Détroit. 387.
Deux-Ponts. 222.
Deventer. 204.
Diamantino. 417.
Diarbekir. 305.
Die. 62.
Dieppe. 123.
Dieu (île). 132.
Dieu-le-Fit. 62.
Dieuze. 93.
Dijon. 57.
Digne. 41.
Digoin. 117.
Dinan. 58.
Diu. 330.
Djaggernat. 327.
Djenny. 359
Djeypour. 328.
Djiddah. 321.
Djirdjeh. 352.
Djizeh. 352.
Djocjocarta. 426.
Djoupour. 328.
Dofar. 322.
Dol. 74.
Dôle. 78.
Dolgelly. 168.
Domfront. 102.
Domo-d'Ossola. 257.
Donaghadee. 177.
Donegal. 176.
Dongolah (Nouveau-). 356.
Dorat (le). 134.
Dorchester. 168.
Dordrecht. 203.
Dormans. 90.
Dornoch. 173.
Douai. 99.
Douarnenez. 65.
Doué. 87.
Doullens. 127.
Dourdan. 122.
Douvres. 170.
Dover. 387.
Downpatrick. 176.
Draguignan. 130.
Drammen. 192.
Dresde. 220.
Dreux. 64.
Drogheda. 177.
Drontheim. 192.
Dublin. 176.
Dumbarton. 173.
Dumfries. 175.
Dundalk. 177.
Dundée. 174.
Dunkerque. 99.
Dun-le-Roi. 55.
Durango. 396.
Durazzo. 275.
Durham. 167.
Durren. 232.
Dusseldorf. 231.

E

Eause. 69.
Eccloo. 197.
Échelles (les). 257.
Écija. 251.
Écommoy. 117
Édimbourg. 174.
Éger. 239
Égine. 270.
Égripo. 269.
Eisenach. 219.
Ekaterinoslaw. 280.
Elbeuf. 123.
Elberfeld. 231.
Elbing. 230.
Elche. 252.
Elgin. 173.
El-Kargeh. 352.
El-Katif. 322.
El-Koueit. 322.
Elmina. 362.
Elseneur. 183.
Elvas. 244.
Elwangen. 222.
Embden. 217.
Embrun. 42.
Emirne. 368.
Emouy. 317.
Enkhuisen. 204.
Ennis 175
Enniskillen. 176.
Énos. 275.
Ensisheim 112.
Éperies. 240.
Épernay. 90.
Épinac. 116.
Épinal. 135.
Erfurth. 230.
Erlangen. 222.
Erlau. 240.
Ernée. 92.
Erzeroum. 305.
Érivan. 285.
Escarbotin. 127.
Espalion. 47.
Esné. 352.
Esslingen. 222.
Essonne. 122.
Estaires. 100.
Estremoz. 244.
Eszek. 237.
Étain. 94.
Étampes. 122.
Étaples. 104.
Eu. 124.
Eupatorie. 285.
Eupen. 232.
Évora. 244.
Évreux. 63.
Evron. 92.
Exeter. 172.
Exmouth. 172.
Eymoutiers. 134.

F

Fabriano. 260.
Faenza. 26.
Falaise. 51.
Falmouth. 172.
Falun. 188.
Famagouste. 308.
Fano. 260.
Faro. 244.
Farrakabad. 327.
Fécamp. 125.
Felletin. 59.
Fère (la). 39.
Fère-Champenoise (la). 90.
Fère-en-Tardenois (la). 40.
Fermo. 260.
Fernambouc. 417.
Ferrare. 259.
Ferrol (le). 250.
Ferté-Bernard (la). 118.
Ferté-Macé (la). 102.
Ferté-Milon (la). 40.
Ferté sous Jouarre (la). 121.
Feurs. 80.
Fez. 345.
Figeac. 85.

Filibé. 274.
Fins. 142.
Figueras. 252.
Figueira. 244.
Firmi 48.
Firmini. 81.
Fiume. 239.
Flandstrand. 185.
Flèche (la). 117.
Flensborg. 184.
Flers. 102.
Flessingue. 203.
Fleurame. 69.
Flint. 168.
Florac. 86.
Florence. 258.
Flotte (la). 53.
Fœcy. 59.
Foggia. 260.
Foix. 45.
Foligno. 260.
Follembray. 39.
Fontainebleau. 121.
Fontarabie. 250.
Fontenay-le-Comte. 132.
Forbach. 96.
Forcalquier. 42.
Forfar. 173.
Forges-les-Eaux. 125.
Forli. 260
Fort-Dauphin. 368.
Fort-Rotterdam. 427.
Fort-Royal. 404.
Fossano. 257.
Fouah. 352.
Fougeray. 73.
Fougères. 73.
Fougerolles. 115.
Foulepointe. 368.
Founda. 359.
Fourchambault. 97.
Fou-Tcheou. 316.
Francfort-sur-Mein. 216.
Francfort-sur-Oder. 230.
Frankfort (Ét.-Unis). 387.
Frauenfeld. 208.
Frédéricia. 185.
Frédéricksald. 192.
Frédérickstad. 192.
Fréderischavn. 185.
Fréjus. 130.
Fresnay-sur-Sarthe. 118.
Fresnes-sur-Escaut. 100.
Fresnoy-le-Grand. 40.
Fretown. 362.
Freyberg. 220.
Freybourg ou Fribourg-en-Brisgaw. 223.
Fribourg. 210.
Friederichshafen. 222.
Frome. 171.
Frontignan. 72.
Fulde. 219.
Fumay. 44.
Funchal. 367.
Furnes. 197.
Furth. 221.

G

Gacé. 102.
Gaëte. 263.
Gaillac. 128.
Galam. 361.
Galatz 275.
Gallipoli (Naples). 263.
Gallipoli (Turquie). 274.
Galveston. 394.
Galway. 176.
Gand. 198.
Ganges. 72.
Ganjam. 330.
Gannat. 41.
Gap. 42.
Gardette (la). 76.
Gâfle. 189.
Gellivara. 190.
Gênes. 257.
Genève. 209.
George-Town (Indes). 333.
George-Town (Antilles). 404.
George-Town (Guyane). 410.
George-Town (Océanie). 432
Géra. 221.
Gérardmer. 136.
Gévalie. 189.
Gex 39.
Ghadames. 348.
Gibraltar. 250.
Gien. 84.
Giessen. 219
Gijon. 250.
Girgeh. 352.
Girgenti. 262.
Gironne. 252.
Gisors. 63.
Givet. 44.
Givors. 114.
Givry. 117.
Glaris. 210.
Glasgow. 174.
Gloucester. 171.
Gluckstadt. 185.
Gnesen ou Gnesne. 230.
Goa. 330.
Goerlitz. 231.
Gœtheborg. 189.
Gœttingue. 217.
Golconde. 328.
Goletta (la). 348.
Gomroum. 311.
Gondar. 356.
Gondelour. 327.
Gorée. 361.
Gorice ou Gorizia. 239.
Gorinchem. 204.
Gorkum. 204.
Goslar. 217.
Gosport. 172.
Gotha. 219.
Gottembourg. 189.
Gouda. 203.
Goulda. 317.
Gourdon. 85.
Gournay. 125.
Goyas. 417.
Grætz. 237.
Grain. 322.
Gramat. 85.
Grammont. 197.
Grand-Bassam. 362.
Grand-Port. 370.
Grandvilliers. 101.
Granville. 88.
Grasse. 130.
Graulhet. 128.
Gravelines. 100.
Graves. 69.
Gravesend. 169.
Gravière (la). 58.
Gray. 115.
Greenlaw. 173.
Greenock. 174.
Greenwich. 169.
Greiers ou Gruyère. 210.
Greisswald. 231.
Greitz. 221.
Grenache. 108.
Grenade. 248.
Grenade-sur-Garonne. 68.
Grenoble. 76.
Grignon. 122.
Grodno. 279.
Groningue. 203.
Grosse-Glogau. 231.
Grunberg. 231.
Gruyère. 210.
Guadalaxara. 251.
Guadalaxara (Mexique). 396.

Gualior. 329.
Guamanga. 411.
Guamaxuato. 396.
Guanchaco. 411.
Guatemala-la-Nueva. 399.
Guatemala-l'Antiqua. 399.
Guayamas. 403.
Guayra (la). 408.
Guebwiller. 112.
Guédah. 334.
Guéméné-Penfas. 83.
Guérande. 83
Guerche (la). 74.
Guéret. 59.
Guibray. 51.
Guilford. 167.
Guines. 104.
Guingamp. 59.
Guiole (la). 47.
Guise. 40.
Gustavia. 406.
Guyamas. 397.
Guyaquil. 407.
Guzel-Hissar. 307.
Gy. 115.
Gysch. 352.

H

Haddington. 173.
Hagetmau. 79.
Haguenau. 111.
Haiderabad. 329.
Halberstadt. 230.
Halcourad. 347.
Halifax (Angleterre). 171.
Halifax (Nouvelle-Ecosse). 384.
Hall (Wurtemberg). 222.
Hale (Prusse). 230.
Halmstad. 190.
Ham. 127.
Hamah. 307.
Hamamet. 348.
Hambourg. 216.
Hammerfest. 192.
Hanarourou. 435.
Hanau. 219.
Hang-tcheou. 316.
Hanovre. 217
Han-yang-tching 317.
Harfleur. 125.
Harlem. 203.
Harlingen. 204.
Harrisbourg. 387.
Hartford. 387.
Harwich. 172.
Hasparren. 107.
Hasselt. 197.
Havane (la). 402.
Havre (le). 124.
Hazebrouck. 100.
Hazek. 322
Hayderabad. 328.
Haye (la). 202.
Haye-Descartes (la). 76.
Hechingen. 222.
Heidelberg. 223.
Heilbronn. 222.
Helder. 204.
Hella. 307.
Helsingborg. 189.
Helsingfort. 283.
Helsingor ou Elseneur. 183.
Hems. 307.
Hennebont. 95.
Henrichemont. 55.
Héraclée. 307.
Hérat. 311.
Hereford. 168.
Héricourt. 115.
Hérisau. 210.
Hermanstadt. 237.
Hermopolis (Grèce). 270.
Hernœsand. 190.
Hertford. 167.
Hesdin. 104.
Herzogenbosch. 204.
Hia-men ou Amoy. 317.
Hilburghausen. 219.
Hildesheim. 217.
Hilla. 307.
Hobart-Town. 432.
Hof. 222.
Hombourg. 219.
Hondschoote. 100.
Honfleur. 51.
Hoorn. 203.
Houang-phou. 316.
Houang-tcheou. 317.
Houdan. 122.
Huancabelica. 411.
Huanuco. 411.
Huddersfield. 171.
Hué. 335.
Huelgoat. 66.
Huelva. 250.
Hull. 169.
Huningue. 112.
Huntingdon. 167.
Huy. 197.
Hyderabad. 328 et 329.
Hydra. 269.
Hyères. 131.

I

Iaroslav. 284.
Ibrahilow. 275.
Idria. 239.
Iekaterinbourg. 284.
Iéna. 219.
Ienisseïsk. 302.
Iezd. 311.
Iferten ou Iverdun. 211.
Iffendic. 73.
Iglau. 239.
Ile-de-Croix. 95.
Ile-de-Léon. 251.
Ile-en-Jourdain. 69.
Ile-Rousse. 57.
Ille (Pyrénées-Orientales). 109.
Illiers. 64.
Imphy. 97.
Indianopolis. 387.
Indour ou Indore. 328.
Indret. 82.
Ingouville. 125.
Inspruck. 238.
Inverary. 173.
Inverness. 174.
Iœnkœping. 188.
Ipswich. 172.
Irbit. 284.
Irkoutsk. 302.
Irwine. 175.
Iselorhn. 232.
Isigny. 51.
Islam-Abad. 327.
Isle (l'). 131.
Isle-d'Alby (l'). 128.
Islemje. 274.
Ismailow. 285.
Isnik-Mid ou Ismid. 307.
Ispahan. 310.
Issoire. 105.
Issoudun. 75.
Ivrée. 257.

J

Jackson. 387.
Jacmel. 401.
Jaen. 251.
Jaffa. 308.
Jafnapatam. 328.
Jallieu. 77.
Janina. 274.
Janzé. 73.
Jarnac. 52
Jaroslav. 284.
Jassy. 275.

Jedburgh. 173.
Jefferson 387.
Jemmapes. 197.
Jérémie. 401.
Jérusalem. 306.
Jigagoungar. 317.
Jitomir. 279.
Joachimsthal. 239.
Johanisberg. 218.
Johns-Town. 404.
Joigny. 136.
Joinville. 91.
Jonzac. 53.
Jougne. 62.
Jouy. 122.
Juckasjarvi. 190.
Juggernauth. 327.
Jujuy. 419.
Jumilhac-le-Grand. 60.
Juthia. 334.

K

Kaboul. 312.
Kachan. 311.
Kachkar ou Kachghar. 317.
Kachmyr. 329.
Kaechow. 317.
Kaï-foung. 317.
Kairouan. 348.
Kaï-Sarieh. 307.
Kaï-Tcheou. 317.
Kalisz. 285.
Kalouga. 284.
Kamenetz. 279.
Kandahar. 312.
Kano. 358.
Kara-Hissar. 305.
Karakoua. 435.
Karikal. 330.
Karlsburg. 240.
Karnak. 352.
Kasbin. 310.
Kaschau. 240.
Kattak. 327.
Kazan. 283.
Kedah. 334.
Kechim. 322.
Kefa. 285.
Kehl. 223.
Kelat. 312.
Kendal. 171.
Keneh. 352.
Kerman. 311.
Kesem. 322.
Keszkemet. 240.
Ketcho. 335.
Kharkov. 279.
Kherson. 285.
Khiva. 314.
Khoï. 311.
Khokand. 314.
Kiama. 359.
Kiakhta. 302.
Kiel. 184.
Kielce. 285.
Kiev. 283.
Kichinev ou Kichenau. 280.
Kildare. 175.
Kilkenny. 177.
Kilmarnock. 174.
Kingston (Angleterre). 169.
Kingston (Canada). 384.
Kings-Town (Jamaïque). 403.
Kings-Town (Saint-Vincent). 404.
King-te-tchin. 316.
Kinsale. 177.
Kio ou Miaco. 319.
Kirkudbright. 173.
Kirkwall. 173.
Kirmanchah. 310.
Klagenfurth. 239.
Klausenbourg. 235.
Klausthal. 217.
Klingenthal. 111.
Kniphausen. 213.
Kœnigsberg. 229.
Kola. 284.
Kolivan. 302.
Kolomna. 284.
Komorn. 240.
Kongsberg. 192.
Konieh. 305.
Konskie. 285.
Koryal. 327.
Koslov. 285.
Kostendche. 275.
Kostroma. 284.
Kouba. 280.
Kouch-Adasi. 305.
Kouka. 359.
Koursk. 284.
Koutaieh. 305.
Kouthaïssi. 280.
Kremnitz. 240.
Kronstadt (Transylvanie). 23-.
Kronstadt (Russie). 282.
Kuopio. 279.
Kuttenberg. 239.

L

L'Assomption. 421.
La Bassée. 99.
La Bastide-Rouairoux. 128.
La Bruguière. 128.
La Calle. 347.
La Canée. 272
La Canourgue. 86.
La Caune. 128.
La Cavale. 275.
La Chapelle-Saint-André. 97.
La Charité. 97.
La Châtre. 75.
La Chaux-de-Fonds. 210.
La Conception. 414.
La Corogne. 249.
La Côte-Saint-André. 77.
Ladak. 317.
La Fère (Aisne). 39.
La Fère-Champenoise. 90.
La Fère-en-Tardenois. 40
La Ferté-Bernard. 118.
La Ferté-Macé. 102.
La Ferté-Milon. 40.
La Ferté-sous-Jouarre. 121.
La Flèche. 117.
La Flotte. 53.
La Gardette. 76.
Lagny. 121.
La Goletta. 348.
Lagos (Portugal). 244.
Lagos (Guinée). 362.
La Gravière. 58.
La Guayra. 408.
La Guerche. 74.
La Havane. 402.
La Haye. 203.
La Haye-Descartes. 76.
Lahore. 329.
Laigle. 102.
Lacknau. 328.
Lalbenque. 85.
Lamballe. 58.
Lambezellec. 65.
La Mecque. 321.
Lamego. 244.
La Mocha. 414.
La Mothe-Saint-Heraye. 126.
Lamotte. 117.
Lampertsloch. 111.
La Mure (Isère). 77.
La Mure (Rhône). 114.
Lancastre. 172.
Landau. 222.

Landerneau. 65.
Landrecies. 99.
Landsberg. 230.
Landscrona. 190.
Lanerk. 173.
Langeac. 81.
Langeais. 76.
Langon. 70.
Langres. 91.
Lannion. 59.
La Nouvelle. 47.
Laon. 39.
La Palisse. 41.
La Paz-d'Ayacucho. 412.
La Plata. 412.
La Puebla. 396.
Larache. 346.
La Réole. 71.
Largentière. 43.
Larisse. 274.
Larnaka. 308.
La Roche-Bernard. 94.
La Rochelle. 53.
La Romanée. 58.
La Salvetat. 73.
Lassa. 317.
La Serena. 414.
La Seyne. 131.
La Souterraine. 59.
L'Assomption. 421.
La Sude. 272.
La Tâche. 57.
Latakieh ou Lataquie. 307.
La Teste-de-Buch. 70.
La Tour-du-Pin. 77.
La Tremblade. 53.
La Trinité. 404.
Lauenbourg. 185.
Launceston. 168.
Laurvig. 192.
Lautrec. 128.
Lausanne. 210.
Laval. 92.
Lavaur. 128.
Lavelanet. 45.
La Voulte. 43.
Laybach. 239.
Le Beausset. 131.
Le Blanc. 75.
Le Bugue. 60.
Le Caire. 350.
Le Cannet. 130.
Le Cap. 362.
Le Cateau-Cambresis. 99.
Lecce. 261.
Le Chambon. 81.
Le Conquet. 65.
Le Creuzot. 116.
Le Croisic. 83.
Le Crotoy. 127.
Lectoure. 69.
Le Dorat. 134.
Leeds. 169.
Le Ferrol. 250.
Legnago. 240.
Le Havre. 124.
Lei. 317.
Leicester. 171.
Leipzig. 220.
Leith. 174.
Leitrim. 176.
Le Lamentin. 404.
Le Locle. 210.
Le Luc. 130.
Le Malzieu-Ville. 86.
Le Marin. 404.
Lemberg. 236.
Le Môle-Saint-Nicolas. 401.
Le Monastier. 81.
Le Monestier. 42.
Le Moule. 404.
Lennetz. 232.
Léon (Espagne). 247.
Léon (Guatemala). 399.
Léopold. 236.
Le Palais. 95.
Lépante. 270.
Le Passage. 250.
Le Pellerin. 83.
Le Pin. 102.
Le Pouliguen. 83.
Le Puy. 81.
Le Quesnoy. 99.
Lérida. 252.
Leroux-Bottereau. 83.
Les Andelys. 63.
Les Cayes. 401.
Les Échelles. 257.
Lesparre. 71.
Les Rousses. 78.
Les Sables-d'Olonne. 132.
Leucate. 47.
Leuwarden. 204.
Le Vast. 89.
Le Vigan. 67.
Levroux. 75.
Lexington. 390.
Leyde. 203.
Lezoux. 106.
Libau. 284.
Libourne. 71.
Liechtenstein. 223.
Liegnitz. 231.
Lier. 197.
Liestall. 208.
Ligny. 94.
Ligor. 335.
L'Île-en-Jourdain. 69.
Lille. 98.
Lillebonne. 125.
Lillers. 103.
Lima. 411.
Limérick. 176.
Limoges. 134.
Limoux. 47.
Lindau. 229.
Lincoln. 67.
Linkœping. 188.
Linlithgow. 173.
Linz. 237.
Lipari. 263.
Lisbonne. 243.
Lisieux. 51.
L'Isle. 131.
L'Isle-d'Alby. 128.
Little-Rock. 387.
Littry. 51.
Livarot. 51.
Liverpool. 169.
Liverpool (Nouvelle-Écosse. 385.
Livourne. 259.
Livron. 62.
Loango. 362.
Lobenstein. 221.
Loches. 76.
Lodève. 72.
Lodi. 240.
Loix. 53.
Loja. 251.
Lokeren. 197.
Lombez. 69.
Londonderry. 177.
Londres. 168.
Longé. 87.
Longford. 175.
Longwy. 96.
Lons-le-Saulnier. 78.
Lorca. 251.
Loretto. 397.
Lorgues. 130.
Lorient. 95.
Loriol. 62.
Loudéac. 59.
Loudun. 133.
Louhans. 117.
Louisbourg. 222.
Louisville. 390.
Louknoui. 335.
Louqsor. 352.
Lourdes. 108.
Louvain. 197.
Louviers. 63.

Lubeck. 216.
Lubersac. 56.
Lublin. 285.
Lucerne. 210.
Lucknow. 328.
Luçon. 132.
Lucques. 258.
Ludwisbourg. 217.
Lugano. 210.
Lulea. 190.
Lunebourg. 217.
Lunel. 72.
Lunéville. 93.
Lurcy-Lévy. 41.
Lure. 115.
Lusignan. 133.
Luxembourg. 204.
Luxeuil. 115.
Luxor. 52.
Luynes. 76.
Luz. 108.
Lynn-Régis. 172.
Lyon. 113.

M

Macao. 316.
Macclesfield. 171.
Macerata. 260.
Mâcon. 116.
Madras. 326.
Madrid. 248.
Maduré ou Madura. 327.
Maestricht. 203.
Magadoxo. 366.
Magdebourg. 230.
Magnac-Laval. 134.
Magnésie. 307.
Mahé (Indostan). 330.
Mahé (Seychelles). 371.
Maïssour. 328.
Maï-tma-tchin. 317.
Malacca. 333.
Malaga. 249.
Malatane. 368.
Maldonado. 420.
Malines. 197.
Malmédy. 232.
Malmoe. 189.
Malte. 263.
Malzieu-Ville (le). 86.
Mamers. 118.
Mananzari. 368.
Manchester. 169.
Mandavie. 328.
Manfredonia. 262.
Mangalore. 327.
Manheim. 223.
Manille. 429.
Manissa. 307.
Manosque. 42.
Mans (le). 117.
Mansourah. 352.
Mantes. 122.
Mantoue. 238.
Maracaïbo. 408.
Marais. 121.
Marakah. 356.
Marans. 53.
Marbourg. 219.
Marennes. 53.
Marchiennes. 99.
Marcigny. 117.
Marcivan. 307.
Margate. 172.
Mariestad. 188.
Mariu (le). 404.
Maringues. 106.
Marmande. 85.
Maroc. 345.
Marsala. 262.
Marseillan. 72.
Marseille. 48.
Martaban. 334.
Martel. 85.
Martigny. 210.
Martigues (les). 49.
Marvejols. 86.
Maryborough. 175.
Mascali. 263.
Mascate ou Maskat. 322
Massa. 258.
Massat. 45.
Massaya. 399.
Massouah. 356.
Masulipatam. 326.
Matanzas. 402.
Mataro. 251.
Matsmaï. 320.
Matto-Grosso. 417.
Maubeuge. 99.
Mauléon. 107.
Mauriac. 52.
Mayence. 219.
Mayenne. 92.
Mazamet. 128.
Mazanillo. 402.
Maz-d'Azil (le). 45.
Mazzara. 263.
Meaux. 121.
Mechehed. 310.
Mecque (la). 321.
Médine. 322.
Médoc. 71.
Médynet-el-Fayoum. 351.
Mées (les). 41.
Mehallet-el-Kebir. 351.
Mehun-sur-Yèvre. 55.
Meintingen. 219.
Meissen. 220.
Meknazah. 345.
Melcomb-Régis. 172.
Melila. 346.
Mélinde. 366.
Melle. 126.
Melun. 120.
Memel. 230.
Memf. 352.
Menaina. 322.
Mende. 86.
Mendoza. 420.
Menin. 197.
Menton. 258.
Méquinez. 345.
Mer. 79.
Merghi. 333.
Mérida. 395.
Mersebourg. 230.
Méru. 101.
Merville. 100.
Méry. 46.
Mesquer. 83.
Messine. 261.
Mesurata. 348.
Mesuril. 366.
Metelin. 307.
Metz. 95.
Meung. 84.
Meursault. 58.
Mexico. 396.
Mézé. 72.
Mezen. 284.
Mézières. 44.
Mézin. 86.
Meymac. 56.
Meyrueis. 86.
Miaco ou Miyako. 319.
Middelbourg. 204.
Midiah. 275.
Milan. 238.
Mildford-Haven. 172.
Milhau. 48.
Milledgeville. 387.
Milo. 270.
Minden. 231.
Minich. 352.
Minsk. 279.
Miquelon. 385.
Miranda. 243.
Mirande. 69.
Mirecourt. 135.
Mirepoix. 45.
Mirzapour. 326.

Mischkolocz ou Miskolz. 240.
Misistra ou Mistra. 270.
Missel. 362.
Missolonghi. 270.
Mittau. 279.
Mobile. 389.
Moddie. 328.
Modène. 258.
Modica. 262.
Modon. 270.
Modum. 192.
Mogodor. 345.
Moguer. 250.
Mohilev. 279.
Moissac. 129.
Mokka. 322.
Môle-Saint-Nicolas (le). 401.
Molsheim. 111.
Mombaza. 366.
Monaco. 258.
Managhan. 176.
Monastier (le). 81.
Monastir. 348.
Monestier (le). 42.
Monclova. 395.
Mondovi. 257.
Moneim. 107.
Monembasie. 269.
Monfalout. 352.
Monghir. 327.
Monistrol. 82.
Monmouth. 168.
Monopoli. 263.
Monrovia. 362.
Mons. 197.
Monsol. 362.
Montargis. 84.
Montataire. 101.
Montauban. 129.
Montaud. 81.
Montbard. 58.
Montbéliard. 61.
Montbrison. 80.
Montcenis. 116.
Montcontour. 58.
Mont-de-Marsan. 79
Montdidier. 127.
Montelimart. 62.
Montereau. 121.
Monterey. 395.
Monteux. 132.
Montevideo. 420.
Monfort-sur-Meu. 73.
Montgomery. 168.
Montignac. 60.
Montivilliers. 125.
Montjoie. 232.
Montlouis. 109.
Montluçon. 41.
Montluel. 39.
Montmédy. 94.
Montmirail. 90.
Montmorillon. 134.
Montoire. 80.
Montpellier. 71.
Montpellier (États-Unis). 387.
Montrachet. 57.
Montréal. 384.
Montredon. 128.
Montrejean. 68.
Montrelais. 83.
Montreuil. 104.
Montrose. 174.
Montschau. 232.
Montvert. 52.
Moras. 62.
Morat. 210.
Morez. 78.
Morlaix. 66.
Mortagne. 102.
Mortain. 89.
Moscou. 282.
Mossoul. 305.
Mostaganem. 347.
Mostar. 275.
Motala. 190.
Mothe-Saint-Heraye. 126.
Motril. 251.
Moudania. 307.
Moule (le). 404.
Moulin-à-Vent. 116.
Moulins. 41.
Moulins-en-Gilbert. 97.
Moultan. 329.
Mourchidabad ou Mouched-Abad. 326.
Mourzouck. 348.
Moussel. 305.
Mouy. 101.
Mouzangaye. 368.
Mozambique. 366.
Mugron. 79.
Mulhausen ou Mulhouse (Haut-Rhin). 112.
Mulhausen (Prusse). 230.
Mulheim. 232.
Mullingar. 175.
Munich. 221.
Munster (Haut-Rhin). 112.
Munster (Prusse). 231.
Munzthal. 96.
Murat. 52.
Murcie. 251.
Mure (la), Isère. 77.
Mure (la), Rhône. 114.
Muret. 68.
Murviedro. 251.
Mutzig. 111.
Mysore. 328.

N

Nacogdoches ou Nacadoches. 394.
Nagpour. 328.
Nairn. 173.
Namur. 197.
Nancy. 92.
Nangasaki. 320.
Nanking. 316.
Nan-tchang. 316.
Nantes. 82.
Nantua. 39.
Naples. 261.
Napoli de Malvoisie. 269
Napoli de Romanie. 269.
Narbonne. 47.
Narwa. 284.
Nashville. 387.
Nassau (Lucayes). 403.
Nassau (Moluques). 428.
Natal (Afrique). 365.
Natal (Brésil). 416.
Natchez. 390.
Nauplia. 269.
Navarin. 270.
Naxia. 270.
Nay. 106.
Neau. 232.
Négrepelisse. 129.
Negrepont. 269.
Neisse. 230.
Nemours. 121.
Nérac. 86.
Nertschink. 302.
Neufchâteau. 135.
Neufchâtel. 125.
Neufchâtel (Suisse). 210.
Neusatz. 240.
Neusohl. 240.
Neustadt. 239.
Neustrélitz. 217.
Neuwied. 232.
Nevers. 97.
Newcastle (Angleterre). 170.
Newcastle (Nouvelle-Hollande). 431.
New-Haven. 390.
Newmarket. 171.

New-Radnor. 168.
Newry. 177.
New-York. 388.
Newport (Angleterre). 172.
Newport (États-Unis). 390.
Nicaragua. 399.
Nice. 257.
Nicopoli. 274.
Nicosie. 308.
Niederbronn. 111.
Niedersalters. 218.
Nieuport. 197.
Niew-Diepp. 204.
Nijni-Novgorod. 283.
Nijni-Taghilsk. 284.
Nikolaiev. 285.
Nimègue. 203.
Nimes. 67.
Ning-po. 317.
Niort. 125.
Nivelles. 197.
Nogent-le-Roi. 91.
Nogent-le-Rotrou. 64.
Nogent-sur-Seine. 46.
Noirmoutiers. 133.
Nontron. 60.
Norberg. 190.
Nordhausen. 230.
Nordlingen. 222.
Norfolk (États-Unis). 390.
Norkœping. 189.
Nort. 83.
Northampton. 167.
North-Shields. 171.
Norwich. 170.
Nottingham. 170.
Nouveau-Dongolah. 356.
Nouveau-Salé. 346.
Nouvelle (la). 47.
Nouvelle-Amsterdam. 410.
Nouvelle-Arkhangel. 383.
Nouvelle-Orléans. 389.
Nouvion-en-Thiérache. 40.
Novara. 257.
Novgorod. 284.
Novi. 257.
Novo-Tcherkas. 280.
Noya. 250.
Noyon. 101.
Nozay. 83.
Nuits. 58.
Nuremberg. 221.
Nykœping. 190.
Nyon. 210.
Nyons. 62.

O

Oakham. 167.
Oaxaca. 396.
Obernai. 111.
Ochotsk. 302.
Obéid. 356.
Odenaée. 184.
Odessa. 282.
Odeypour. 328.
Œdembourg. 239.
Œrebro. 190.
Œstersund. 188.
Oeyras. 416.
Offen. 237.
Offenbach. 219.
Oldham. 171.
Oldenbourg. 218.
Oléron ou Oloron. 107.
Oléron (île). 54.
Olivet. 84.
Olli. 317.
Olmutz. 239.
Olot. 252.
Omagh. 176.
Oman. 322.
Omoa. 399.
Omsk. 302.
Onéga. 284.
Oneille. 258.
Oojeln. 329.
Oporto. 244.
Oran. 347.
Orange. 132.
Orbec. 51.
Orchies. 99.
Orel. 284.
Orenbourg. 284.
Orfa. 307.
Orgelet. 78.
Origny. 40.
Orihuela. 252.
Orléans. 84.
Ornans. 61.
Orphano. 275.
Orthez. 107.
Oruro. 412.
Osaka. 320.
Osnabruck. 217.
Ossuna. 251.
Ostende. 197.
Otrante. 263.
Ottajano. 263.
Ouessant (île). 65.
Oudenarde. 197.
Oudjein. 329.
Oufa. 280.
Oumera-Poura. 334.
Oustié-Olonskoïé. 302.
Ovar. 244.
Ovlédo. 247.
Oxford. 171.
Oyapock. 410.
Oyonax. 39.

P

Padang. 425.
Paderborn. 231.
Padoue. 238.
Pahang. 335.
Paimbœuf. 83.
Paimpol. 58.
Paimpont. 73.
Paisley. 174.
Palais (le). 95.
Palembang. 425.
Palencia. 251.
Palerme. 261.
Palicate. 327.
Palisse (la). 41.
Palma. 250.
Palmas. 367.
Pauniers. 45.
Pampatar. 408.
Pampelune. 252.
Panama. 407.
Pandjim. 330.
Pannissière. 80.
Para. 417.
Parahiba. 417.
Paramaribo. 410.
Paramata. 431.
Parga. 275.
Parigné-l'Évêque. 117.
Paris. 118.
Parme. 258.
Parthenay. 126.
Passage (le). 250.
Passau. 221.
Patani. 335.
Patna. 326.
Patras. 269.
Pau. 106.
Pauillac. 71.
Pavie. 238.
Paz-d'Ayacucho (la). 412.
Peccais (Gard). 66.
Peebles. 173.
Pégou ou Pégu. 334.
Pékin. 315.
Pellerin (le). 83.
Pellussin. 81.
Penne. 86.
Pensacola. 390.

Penza. 284.
Penzance. 172.
Penpoul. 66.
Périgueux. 60.
Perm. 284.
Pernambouco. 417.
Pernau. 284.
Pernes. 132.
Péronne. 127.
Pérouse. 259.
Perpignan. 108.
Persain. 331.
Perth. 174.
Pertuis. 131.
Peruwels. 197.
Pesaro. 260.
Pesth. 237.
Peterwardein. 240.
Petropavlosk. 302.
Petrozavodsk. 284.
Pézenas. 72.
Pforzheim. 223.
Phalsbourg. 93.
Philadelphie. 388.
Philippeville. 347.
Philippopoli. 274.
Philipstown. 175.
Pierrelate. 62.
Pignerol. 257.
Pillau. 231.
Pilsen. 239.
Pin (le). 102.
Pisco. 411.
Pise. 259.
Pistoie. 259.
Pitea. 190.
Pithiviers. 84.
Pittsbourg. 388.
Plaisance. 258.
Plancher-les-Mines. 115.
Plancy. 46.
Plata (la). 412.
Plauen. 220.
Pleurtuit. 74.
Plock. 285.
Ploermel. 95.
Plombières. 135.
Plouer. 59
Plougastel-Daoulas. 65.
Plougouven. 66.
Plouguenast. 59
Plymouth. 170.
Podor. 361.
Pointe-à-Pitre. 404.
Poissy. 122.
Poitiers. 133.
Poligny. 78.
Poltava. 279.
Pomard. 58.
Pondichéry. 330.
Ponta-Delgada. 245.
Pont-à-Mousson 93.
Pontarlier. 61.
Pont-Audemer. 63.
Pontcroix. 65.
Pont-de-Beauvoisin. 77.
Pont-de-Vaux. 38.
Pont-du-Château. 105.
Pontevedra. 250.
Pontianak. 427.
Pontivy. 95.
Pont-l'Abbé. 65.
Pont-l'Évêque. 51.
Pontoise. 122.
Pontrieux. 59.
Pont-Saint-Esprit. 67.
Pont-Saint-Maixence. 101.
Ponts-de-Cé (les). 87.
Poole. 172.
Poonah. 327.
Popayan. 407.
Poperingue. 198.
Porentruy. 208.
Pornic. 83.
Poros. 270.
Portalègre (Portugal). 244.
Portalègre (Brésil). 417.
Port-au-Prince ou Port-Républicain. 401.
Port-Bourbon. 370.
Port-Breton. 133.
Port-Castries. 404.
Portendick. 361.
Port-Glasgow. 175.
Portici. 262.
Portland. 390.
Port-Launey. 66.
Port-Louis (Morbihan). 95.
Port-Louis (Ile-de-France). 370.
Port-Louis (Guadeloupe). 404.
Port-Mahon. 251.
Port-Maurice. 257.
Port-Plate. 401.
Porto. 244.
Porto-Bello. 407.
Porto-Cabello. 408.
Porto-Farina. 348.
Porto-Ferrajo. 259.
Porto-Lamar. 412.
Porto-Seguro. 417.
Porto-Vecchio. 57.
Portrieux. 58.
Port-Royal (Jamaïque) 403.
Port-Saint-Pierre-et-Saint-Paul. 302.
Port-Sainte-Lucie. 368.
Port-Sainte-Marie. 251.
Portsmouth (Angleterre). 170.
Portsmouth (États-Unis). 390.
Port-sur-Saône. 115.
Port-Vendre. 109.
Posen. 228.
Postdam. 229.
Potenza. 261.
Potosi. 412.
Pouancé. 87.
Pouillon. 79.
Pouilly (Côte-d'Or). 58.
Pouilly (Nièvre). 97.
Poule. 114.
Pouliguen (le). 83.
Poullaouen. 66.
Pounah. 327.
Pourbander. 328.
Pouri. 327.
Pouzzoles. 263.
Poznan. 230.
Prades. 109.
Prague. 236.
Prato. 259.
Pratz-de-Mollo. 109.
Prémontré. 39.
Presbourg. 237.
Preston. 172.
Prevesa. 275.
Privas. 43.
Prome. 334.
Providence. 390.
Provins. 121.
Prusa. 305.
Pskov. 279.
Puebla (la). 396.
Pueblo-Nuevo-de-Tampico. 396.
Puerto-Réal. 251.
Puno. 411.
Pussay. 122.
Puy (le). 81.
Pychawer. 329.
Pyrmont. 218.

Q

Quayrouan. 348.
Québec. 384.
Quedlinbourg. 230.
Queretaro. 396.

Quesnoy (le). 99.
Quesnoy-sur-Deule. 99.
Quiberon. 95.
Quicangrogne. 40.
Quilimane. 366.
Quillebœuf. 64.
Quilon. 366.
Quimper. 65.
Quimperlé. 66.
Quintin. 58.
Quito. 407.

R

Raab. 239.
Rabastens. 128.
Rabath. 346.
Raguse. 239.
Raleigh. 387.
Rambervilliers. 135.
Rambouillet. 122.
Ramdaspour. 329.
Ramsgate. 172.
Randers. 184.
Rangoun. 334.
Rastadt. 223.
Ratisbonne. 221.
Ravenne. 259.
Ré (île de). 53.
Reading. 167.
Realejo. 400.
Réalmont. 128.
Récife. 417.
Recht. 311.
Redout-kaleh. 285.
Reichenberg. 236.
Redon. 73.
Regensbourg. 221.
Reggio (Modène). 258.
Reggio (Naples). 262.
Reikiavig. 385.
Reims. 90.
Remiremont. 135.
Remscheid. 232.
Renaix. 198.
Rendsbourg. 184.
Renfrew. 173.
Rennes. 73.
Réole (la). 71.
Résina. 262.
Réthel. 44.
Reuss (Espagne). 250.
Reutlingen. 222.
Revel (Haute-Garonne). 68.
Revel (Russie). 282.
Retyno. 272.
Rhodes. 307.
Riazan. 284.
Ribe. 185.
Ribeauvillé. 112.
Riberac. 60.
Riceys (les). 46.
Richebourg. 57.
Richelieu. 76.
Richmond. 389.
Riez. 41.
Riga. 282.
Rimini. 260.
Riobamba. 407.
Rioja. 419.
Rio-Janeiro. 416.
Rio-Grande. 417.
Riom. 105.
Ripen. 185.
Ripoll. 252.
Rive-de-Giers. 81.
Rives. 77.
Rivesaltes. 109.
Rixheim. 112.
Roonne. 80.
Rochdale. 171.
Rochechouart. 134.
Rochefort. 54.
Rochelle (la). 53.
Rochester. 170.
Rocourt. 44.
Rocroy. 44.
Rodez. 47.
Rodosto. 274.
Roenne. 185.
Roeraas. 192.
Romané. 58.
Romanèche. 116.
Romans. 62.
Rome. 259.
Romilly (Aube). 46.
Romilly (Eure). 63.
Romorantin. 80.
Ronda. 251.
Ronne. 185.
Roquefort. 48.
Roquemaure. 67.
Roquevaire. 49.
Roscoff. 66.
Roscommon. 176.
Roseau. 404.
Roses. 251.
Rosette. 351.
Rostock. 217.
Rostov. 285.
Rota. 251.
Rothsay. 173.
Rotterdam. 203.
Roubaix. 98.
Rouen. 123.
Rouffach. 112.
Rousses (les). 78.
Routschouk. 274.
Roveredo. 239.
Rovigno. 238.
Roville. 92.
Royan. 53.
Roye. 127.
Rudolstadt. 220.
Ruelle. 52.
Ruffec. 53.
Rugles. 63.

S

Saardam. 202.
Saar-Union. 111.
Sablé. 118.
Sables-d'Olonne. 132.
Safi. 346.
Sai-Gaing. 334.
Saigon ou Sai-gong. 335.
Saillans. 62.
Sailly-sur-Lys. 103.
Saint-Affrique. 48.
Saint-Aignan. 79.
Saint-Amand (Cher). 55.
Saint-Amand (Nord). 100.
Saint-Amour. 78.
Saint-Andrews. 174.
Saint-Antonin. 129
Saint-Augustin. 390.
Saint-Béat. 68.
Saint-Bel. 114.
Saint-Bonnet-le-Château. 80.
Saint-Bonnet-le-Désert. 41.
Saint-Brieuc. 58.
Saint-Calais. 118.
Saint-Cernin. 52.
Saint-Céré. 85.
Saint-Chamas. 49.
Saint-Chamond. 81.
Saint-Charles (Fort). 361.
Saint-Chinian. 73.
Saint-Claude. 78.
Saint-Denis. 120.
Saint-Denis (Bourbon). 369.
Saint-Didier-la-Seauve. 82.
Saint-Dié. 135.
Saint-Dizier. 91.
Saint-Domingue. 401.
Saint-Émilion. 71.
Saint-Esprit. 79.

Saint-Étienne. 80.
Saint-Étienne-de-Baigorry. 107.
Saint-Étienne-de-Montluc. 83.
Saint-Eustache (Antilles). 406.
Saint-Félicien. 43.
Saint-Florent. 56.
Saint-Florentin. 136.
Saint-Flour. 52.
Saint-Gall. 210.
Saint-Gaudens. 68.
Saint-Germain-en-Laye. 122.
Saint-Geniez. 47
Saint-Genis-de-Laval. 114.
Saint-Geoire. 77.
Saint-Georges (Bermudes). 404.
Saint-Gervais. 142.
Saint-Gilles. 67.
Saint-Gilles-sur-Vic. 132.
Saint-Girons. 45.
Saint-Gobain. 39.
Saint-Hellier. 172.
Saint-Hippolyte. 67.
Saint-Ildefonse. 251.
Saint-James (Fort). 361.
Saint-Jacques de Compostelle. 250.
Saint-Jean-d'Acre. 306.
Saint-Jean-d'Angely. 54.
Saint-Jean-de-Bournay. 77.
Saint-Jean-de-Losne. 58.
Saint-Jean-de-Luz. 107.
Saint-Jean-du-Gard. 67.
Saint-Jean-Pied-de-Port. 107.
Saint-John ou Saint-Jean (Nouveau-Brunswick). 384.
Saint-John ou Saint-Jean (Terre-Neuve). 384.
Saint-Juéry. 128.
Saint-Julien (Gironde). 69.
Saint-Julien-en-Jarret. 81.
Saint-Junien. 134.
Saint-Just-sur-Loire. 80.
Saint-Laurent-de-Médoc. 71.
Saint-Laurent-de-la-Salanque. 109.
Saint-Laurent-du-Var. 130.
Saint-Laurent-en-Cerdans. 109.
Saint-Léonard. 134.
Saint-Lô. 88.
Saint-Louis (Haut-Rhin). 112.
Saint-Louis (Sénégal). 360.
Saint-Louis (États-Unis). 390.
Saint-Louis-de-Maragnan. 417.
Saint-Louis-de-Potosi. 395.
Saint-Loup. 115.
Saint-Maixent. 125.
Saint-Malo. 74.
Saint-Marcellin. 77.
Sainte-Marie (île). 368.
Sainte-Marie-aux-Mines. 112.
Saint-Marin. 260.
Saint-Martin-de-Ré. 53.
Saint-Maximin. 130.
Saint-Michel-en-Thiérache. 40.
Saint-Mihiel. 94.
Saint-Nazaire (Loire-Inférieure). 83.
Saint-Nazaire (Var). 131.
Saint-Nicolas. 198.
Saint-Nicolas-d'Aliermont. 124.
Saint-Nicolas-du-Port. 93.
Saint-Omer. 104.
Saint-Palais. 107.
Saint-Paul (Bourbon). 370.
Saint-Paul (Brésil). 416.
Saint-Paul-de-Loanda. 363.
Saint-Paul-en-Jarret. 81.
Saint-Peray. 43.
Saint-Pétersbourg. 281.
Saint-Pierre (Guernesey). 172.
Saint-Pierre (Martinique). 404.
Saint-Pierre (île). 385.
Saint-Pierre-d'Oléron. 54.
Saint-Pierre-Église. 89.
Saint-Pierre-lès-Calais. 104.
Saint-Pol. 104.
Saint-Pol-de-Léon. 66.
Saint-Pons-de-Tomières. 72.
Saint-Pourçain. 41.
Saint-Quentin. 40.
Saint-Quirin. 93.
Saint-Rambert (Ain). 38.
Saint-Rambert (Loire). 80.
Saint-Raphael. 130.
Saint-Rémy (Bouches-du-Rhône). 50.
Saint-Remy (Puy-de-Dôme). 106.
Saint-Sauveur. 108.
Saint-Sauveur-le-Vicomte. 89.
Saint-Savinien. 54.
Saint-Sébastien (Espagne). 250.
Saint-Sébastien (Brésil). 416.
Saint-Servan. 74.
Saint-Sever. 79.
Saint-Symphorien-de-Lay. 80.
Saint-Thomas (Antilles). 405.
Saint-Tron. 198.
Saint-Tropez. 130.
Saint-Vaast. 89.
Saint-Valery-en-Caux. 125.
Saint-Valery-sur-Somme. 127.
Saint-Vallier. 62.
Saint-Yrieix. 134.
Sainte-Foi. 71.
Sainte-Livrade. 86.
Sainte-Lucie (Port). 368.
Sainte-Marthe. 407.
Sainte-Menehould. 90.
Saintes. 54.
Sakatou. 358.
Sala. 190.
Salagora. 275.
Salamanque. 251.
Saldé. 360.
Salé (Nouveau-). 346.
Salé (Vieux-). 346.
Salem. 390.
Salerne. 262.
Salengore. 335.
Salies. 107.
Salins. 78.
Salon. 49.
Salona. 270.
Salonique. 273.
Salisbury. 168.
Salta. 119.
Saluces. 257.
Salvetat (la). 73.
Salzbourg. 239.
Samarang. 426.
Samarkand. 314

Samboangan. 429.
Sana. 322.
San-Antonio (Brésil). 417.
San-Antonio (Texas). 394.
San-Blas. 397.
San-Carlos (Mexique). 395.
San-Carlos (Chili). 414.
San-Carlos-de-Monterey. 397.
San-Christovao. 417.
San-Diego. 397.
San-Felipe (Chili). 414.
San-Felipe-de-Austin. 394.
San-Felipe-de-Benguela. 363.
San-Fernando (Espagne). 251.
San-Fernando (Chili). 414.
San-Francisco (Mexique). 397.
San-Francisco (Brésil). 417.
San-José-de-Costa-Rica. 399.
San-Juan-de-la-Frontera. 420.
San-Juan-de-Porto-Rico. 402.
San-Luiz (la Plata). 419.
San-Luiz-Potosi. 395.
San-Lucar-de-Barrameda. 250.
San-Pedro (Brésil). 417.
San-Remo. 258.
San-Salvador (Guinée). 362.
San-Salvador (Guatemala). 399.
San-Salvador (Brésil). 416.
Sancerre. 55.
Santa-Barbara. 397.
Santa-Cruz. 346.
Santa-Cruz-de-Ténériffe. 367.
Santa-Fé (Mexique). 397.
Santa-Fé (la Plata). 419.
Santa-Fé-de-Bogota. 406.
Santa-Maria-de-Puerto-Principe. 402.
Santarem. 244.
Santiago (Chili). 414.
Santiago de Compostelle. 250.
Santiago de Cuba. 402.
Santiago-la-Plata. 419.
Santiago (Mexique). 395.
Santiago de Tabasco. 397.
Santos. 417.
Saragosse. 249.
Saratov. 283.
Sari. 310.
Sarlat. 60.
Sarnen. 210.
Sarrebourg. 93.
Sarrebourg (Prusse). 232.
Sarrebrouck. 232.
Sarreguemines. 96.
Sarrelouis. 232.
Sartene. 57.
Sassari. 257.
Sassenage. 76.
Satalieh. 307.
Saugues. 81.
Saulieu. 58.
Saumur. 87.
Sauterne. 69.
Savanah. 389.
Savenay. 83.
Saverne. 111.
Savigliano. 257.
Savone. 258.
Scala. 270.
Scala-Nova. 305.
Scanderoum. 306.
Scarboroug. 172.
Scarboroug (Tabago). 404.
Sceaux. 120.
Schaffouse. 210.
Schelestadt. 111.
Schemnitz. 240.
Schiedam. 204.
Schleitz. 221.
Schleswig. 184.
Schneeberg. 220.
Schoumna. 274.
Schwabach. 222.
Schweidneitz. 230.
Schwerin. 217.
Schwitz. 210.
Sciacca. 263.
Scutari (Albanie). 275.
Scutari (Turquie). 305 et 273.
Sebaste. 307.
Sedan. 114.
Seez. 102.
Sego. 358.
Segonzac. 52.
Segovie. 251.
Segré. 87.
Seigna. 258.
Selimnia. 274.
Selkirk. 173.
Selles-sur-Cher. 80.
Semendria. 275.
Semlin. 240.
Semur. 58.
Senlis. 101.
Senna. 366.
Sennaar. 355.
Sens. 136.
Septmoncel. 78.
Serampour. 330.
Seraing. 198.
Serena (la). 414.
Sérés. 274.
Serinagar. 329.
Seringapatam. 327.
Sergipe-del-Rey. 417.
Sétubal. 244.
Seurre. 58.
Sevastopol. 283.
Séville. 248.
Sèvres. 122.
Seyde. 308.
Seyne (la). 131.
Seyssel. 38.
Sézanne. 90.
Shang-hae. 316.
Sheerness. 172.
Sheffield. 171.
Shrewsbury. 171.
Siam. 334.
Si-an. 317.
Siène. 259.
Sierck. 96.
Sigmaringen. 222.
Sijean. 47.
Silistria. 274.
Silivria. 275.
Sillé-le-Guillaume. 117
Simbirsk. 280.
Simpheropol. 280
Singapour. 333.
Sinigaglia. 260.
Siumamary. 410.
Sinope. 307.
Sion. 216.
Sioudray. 75.
Sirdjan. 311.
Sisteron. 42.
Sistova. 274.
Sivas. 307.
Si-yo-thi-ya. 334.
Sleswig. 184.
Sligo. 177.
Smalkalde. 219.
Smolensk. 279
Smyrne. 304.
Sofala. 366.
Sohar. 322.

Soho. 169.
Soissons. 40.
Solesmes. 96.
Soleure. 210.
Solingen. 232.
Sommières. 67.
Sondershausen. 220.
Sonnenberg. 219.
Sonsonate. 399.
Sophia. 274.
Sorgues. 131.
Soria. 251.
Sorrento. 262.
Sotto-la-Marina. 397.
Souakim. 356.
Souevrah. 345.
Soultz. 112.
Souilhac (Corrèze). 55.
Souillac (Lot). 85.
Sourabaya. 426.
Souracarta. 426.
Sourdeval. 89.
Sousa. 348.
Souterraine (la). 59.
Sou-tcheou. 316.
Southampton. 172.
South-Shields. 171.
Spa. 198.
Spalatro. 239.
Spandau. 229.
Spanish-Town (Jamaïque). 403.
Spanish-Town (Trinité). 404.
Spetzia. 270.
Spezia. 258
Spire. 222.
Spoleto. 260.
Stabrock. 410.
Stafford. 167.
Stanz. 208.
Stavanger. 192.
Stavropol. 280.
Stenay. 94.
Stenvoorde. 100.
Stettin. 230.
Steyer. 239.
Stirling. 173.
Stockport. 171.
Stockholm. 188.
Stolberg. 232.
Stralsund. 230.
Strasbourg. 110.
Stuhlweissembourg. 240.
Stuttgard. 222.
Sude (la). 272.
Suez. 351.
Suippes. 90.
Sunderland. 170.
Surate. 327.
Suse. 257.
Swansea. 172.
Swinemunde. 231.
Sydney. 431.
Syouah. 352.
Syout. 351.
Syra. 270.
Syracuse. 262.
Szegedin. 237.

T

Tabasco. 397.
Tache (la). 57.
Tafilet. 346.
Taganrog. 283.
Tain. 62.
Tain (Écosse). 173.
Talent. 346.
Tamatave. 368.
Tambov. 284.
Tampico. 396.
Tananarive. 368.
Tanger. 346.
Tantah. 351.
Tarablos. 306.
Tarare. 114.
Tarascon. 50.
Tarbes. 108.
Tarente. 262.
Tarifa. 251.
Tarragone. 251.
Tarsous. 305.
Tartas. 79.
Tatta. 329.
Tauris. 310.
Tavanne. 58.
Tavira. 244.
Tchang-tcheou. 317.
Tchernigov. 279.
Tchernowitz. 239.
Tebriz. 310.
Téhéran. 310.
Temboktoue. 358.
Temeswar. 240.
Tence. 82.
Teramo. 260.
Termini. 263.
Termonde. 198.
Ternate. 428.
Terneuse. 204.
Terracine. 260.
Terra-Nova. 263.
Terrasson. 61.
Teste-de-Buch (la). 70.
Tetouan. 346.
Tette. 366.
Thabarqah. 347.
Thann. 113.
Théodosie. 285.
Térésienstadt. 237.
Thiers. 106.
Thielt. 198.
Thionville. 96.
Thisy. 114.
Thiviers. 60.
Thorins. 116.
Thorn. 230.
Thouars. 126.
Tiflis. 285.
Tilburg. 204.
Tilsitt. 230.
Tinchebray. 102.
Tintingue. 368.
Tin-tsin. 316.
Tirlemont. 198.
Tivoli. 260.
Tlascala. 395.
Tlémécen. 347.
Tobolsk. 301.
Tœplitz. 239.
Tokat. 305.
Tokay. 240.
Tolède. 250.
Tolfa. 260.
Toluca. 395.
Tombouctou. 358.
Tomsk. 302.
Tonnay-Charente. 54.
Tonneins. 85.
Tonningen. 185.
Tonnerre. 136.
Topsham. 172.
Tor-bay. 172.
Tornea. 284.
Torre-del-Greco. 263.
Tortone. 257.
Tortosa. 251.
Toul. 93.
Toula. 283.
Toulon. 130.
Toulouse. 68.
Tour-du-Pin (la). 77.
Tournay. 196.
Tournon (Ardèche). 43.
Tournon (Lot-et-Garonne). 86.
Tournus. 116.
Tours. 75.
Tralée. 177.
Trani. 262.
Tranquebar. 330.
Trapani. 262.
Traunik. 274.

Travemunde. 216.
Trébizonde. 305.
Tréguier. 59.
Treignac. 55.
Tremblade (la). 53.
Trémécen. 347.
Trente. 239.
Trenton. 387.
Tréport. 122.
Trèves. 231.
Trévise. 240.
Trévoux. 39.
Tricala. 274.
Trieste. 237.
Trikeri. 275.
Trim. 175.
Trinidad. 402.
Trinité (la). 404.
Trinkomali ou Trinquemale. 328.
Tripoli. 348.
Tripoli-de-Syrie. 306.
Tripolitza. 270.
Tritchinapali. 327.
Trogen. 208.
Tromsoe. 192.
Trondheim. 192.
Troppau. 239.
Troy. 390.
Troyes. 46.
Tourcoing. 98.
Truxillo (Guatemala). 399.
Truxillo (Pérou). 411.
Tubingen. 222.
Tucuman. 419.
Tudela. 252.
Tulle. 55.
Tullins. 77.
Tunis. 347.
Turin. 257.
Turnhout. 198.
Tuscaloosa. 387
Tuticorin. 327.
Tver. 284.
Twedmouth. 171.
Tynemouth. 172.

U

Uddewala. 190.
Udine. 240.
Uléaborg. 284.
Ulm. 222.
Uméa. 190.
Upsal. 189.
Ussel. 56.
Ustou. 45.
Utrecht. 203.
Uzel. 59.
Uzerche. 55.
Uzès. 67.

V

Vadutz. 223.
Val-d'Ajol. 135.
Valdivia. 414.
Valençay. 75.
Valence (Drôme). 62.
Valence (Espagne). 248.
Valence-d'Agen. 129.
Valenciennes. 100.
Valensolle. 41.
Valladolid (Espagne). 251.
Valladolid (Mexique). 395.
Valleraugue. 67.
Valparaiso. 414.
Valognes. 89.
Valone. 275.
Valréas. 132.
Van. 307.
Vandalia. 387.
Vanloo. 204.
Vannes. 94.
Vans (les). 43.
Varades. 83.
Varsovie. 285.
Varzy. 97.
Vasa. 284.
Vassy. 91.
Vast (le). 89.
Vatan. 75.
Vaulry. 134.
Velez-Malaga. 251.
Vence. 130.
Vendôme. 80.
Venesborg. 188.
Venise. 238.
Ventimiglia. 258.
Vera-Cruz. 396.
Verceil. 257.
Verdun. 94.
Verkhotourie. 284.
Vermanton. 136.
Verneuil. 63.
Vernon. 63.
Vernoux. 43.
Vérone. 238.
Verrières-de-Joux. 61.
Versailles. 122.
Vertou. 83.
Verviers. 197.
Vervins. 40.
Vesoul. 115.
Vevay. 211.
Vialas. 86.
Viana. 244.
Viatka. 280.
Viborg (Danemark). 185
Viborg. (Russie.) 284.
Vic. 93.
Vic-en-Bigorre. 108.
Vic-en-Fezensac. 69.
Vicence. 238.
Vich. 252.
Vichy. 41.
Victoria. 417.
Vidin. 274.
Vieille-Vigne. 83.
Vienne (Isère). 77.
Vienne (Autriche). 236.
Vierzon. 55.
Vieux-Chamaki. 280.
Vieux-Salé. 346.
Vigan (le). 67.
Vigevano. 258.
Vigo. 250.
Villabella. 417.
Villaboa. 417.
Villa-del-Fuerte. 395.
Villa-de-Praya. 367.
Villa-Nova-de-Goa. 330.
Villa-Rica. 417.
Villedieu (Indre). 75.
Villedieu (Manche). 88.
Villefranche (Aveyron). 48.
Villefranche (Haute-Garonne). 68.
Villefranche (Rhône). 114.
Villefranche (Italie). 258.
Villefort. 86.
Villeneuve-d'Agen. 86.
Villeneuve-le-Roi. 136.
Villeneuve-lès-Avignon. 67.
Villeneuve-sur-Tarn. 68.
Villeneuvette. 72.
Villers-Bretonneux. 127.
Villers-Cotterets. 40.
Vilna. 282.
Vimoutiers. 102.
Vinay. 77.
Vinça. 109.
Vire. 51.
Visapour. 327.
Viseu. 244.
Vitebsk. 279.
Viterbe. 260.
Vitoria. 252.
Vitré. 74.

Vitry-le-Français. 90.
Vitteaux. 58.
Vittemberg. 230.
Viviers. 43.
Vivier (le). 74.
Vizille. 77.
Vlaardingen. 427.
Vladikavkas. 284.
Vladimir. 279.
Vlissingen. 203.
Voghera. 258.
Voiron. 77.
Volnay. 53.
Vologda 284.
Voltri. 258.
Velvic. 106.
Voronèje. 284.
Vou-tchang. 317.
Vouvant. 142.
Vouziers. 45.
Vrachori. 268.

W

Wakefield. 171.
Wardoehuus. 192.
Warna. 274.
Warnemunde. 217.
Warneton. 198.
Warwick. 168.
Washington 388.
Wasselone. 111.
Waterford. 176.
Watrelos. 99.
Wazemmes. 99.
Wagesack. 216.
Weimar. 219.
Weissembourg. 111.
Wesel. 232.
Wesserling. 113.
Westeras. 188.
Westerwick. 190.
Wexford. 177.
Wexiœ. 188.
Weymouth. 172.
Whitehaven. 172.
Wieliczka. 239.
Wiesbaden. 218.
Wigton. 173.
Wick. 173.
Wicklow. 175.
Willemstadt. 406.
Winchester. 168.
Windsor. 171.
Winterthur. 211.
Wisby. 189.
Wismar. 217.
Witby. 172.
Wolverampton. 171.
Wolwich. 169.
Worcester. 171.
Worms. 219.
Wurzbourg. 221.

X

Xalapa. 397.
Xerez. 249.

Y

Yakoutsk. 302.
Yambo. 322.
Yanaon. 330.
Yanvo. 332.
Yaouri. 359.
Yarkand. 317.
Yarmouth. 172.
Yedo. 319.
Yezd. 311.
York. 171.
York (Canada). 384.
Yo-tcheou. 317.
Yougall. 177.
Ypres. 198.
Yssengeaux. 81.
Ystad. 190.
Yverdun. 211.
Yvetot. 125.
Yvoi-le-Pré. 55.

Z

Zaandam. 202.
Zacatecas. 396.
Zante. 267.
Zara. 239.
Zeekaing. 334.
Zeilah. 357.
Zittau. 220.
Zombor. 240.
Zornhoff. 111.
Zug. 208.
Zurich. 210.
Zweibrucken. 222.
Zwol. 204.
Zyrikzée. 204.

TABLE DES MATIÈRES.

Pages

Vue générale du globe terrestre. 1

EUROPE.

I. Géographie physique.. 15
II. Géographie politique.. 27

FRANCE. . . . . *ib.*
Départements. 38

FRANCE. Industrie agricole. 137
Industrie minérale et métallurgique. 141
Industrie manufacturière. 144
Commerce. 147
Exportations. 149
Importations. 153
Navigation. 157
Communications. 158
Routes. . . . . *ib.*
Chemins de fer. 159
Canaux. 161
Gouvernement, revenus publics, armée, marine militaire et marine marchande. 164
Possessions hors d'Europe. 165

ILES BRITANNIQUES. . . . 166
Angleterre. 167
Écosse. 173
Irlande. 175

DANEMARK. 182

Pages

SUÈDE ET NORWÉGE. 187
Suède. . . . . *ib.*
Norwége. 190

BELGIQUE. 195

PAYS-BAS. 200

SUISSE. 207

ALLEMAGNE. 213
Villes libres ou villes anséatiques. 216
Mecklembourg. 217
Hanovre. . . . . *ib.*
Holstein-Oldenbourg. . . 218
Lippe. . . . . *ib.*
Brunswick. . . . . *ib.*
Waldeck. . . . . *ib.*
Nassau. . . . . *ib.*
Hesse. . . . . *ib.*
Duchés de Saxe. 219
Royaume de Saxe. 220
Anhalt. . . . . *ib.*
Schwarzbourg. . . . . *ib.*
Reuss. 221
Bavière. . . . . *ib.*
Wurtemberg. 222
Hohenzollern. . . . . *ib.*
Bade. 223
Leichtenstein. . . . . *ib.*

PRUSSE. 228

AUTRICHE. 234

PORTUGAL. 243

ESPAGNE. 246

Pages

RÉPUBLIQUE D'ANDORRE..... 254
ITALIE..... 255
États du roi de Sardaigne. 256
Monaco..... 258
Parme et Plaisance.... ib.
Modène..... ib.
Lucques..... ib.
Toscane..... ib.
États de l'Église..... 259
République de Saint-Marin..... 260
Naples ou Deux-Siciles. ib.
Malte..... 263
ILES IONIENNES..... 267
GRÈCE..... 268
CANDIE..... 271
EMPIRE OTTOMAN..... 272
Turquie d'Europe..... ib.
Servie..... 275
Valachie..... ib.
Moldavie..... 276
RUSSIE..... 278
Régions caucasiennes... 285
Pologne..... ib.
République de Cracovie. 286

ASIE.

I. Géographie physique.. 289
II. Géographie politique.. 301
SIBÉRIE..... ib.
TURQUIE D'ASIE..... 304
Chypre..... 308
PERSE..... 309
Royaume de Perse ou d'Iram..... 310
Royaume de Hérat..... 311
Afghanistan..... 312
Beloutchistan..... ib.

Pages

TURKESTAN..... 313
EMPIRE CHINOIS..... 315
JAPON..... 319
ARABIE..... 321
INDE ou INDOSTAN..... 323
Empire anglo-indien.... 324
Royaume de Sindhia... 329
— de Nepal..... ib.
Confédération des Seikhs ou Lahore..... ib.
Sindhy ou Sind..... ib.
Possessions françaises... 330
— portugaises.. ib.
— danoises.... ib
Royaume des Maldives. ib.
INDE TRANSGANGÉTIQUE..... 332
Inde Transgangétique anglaise..... 333
Empire Birman..... 334
Royaume de Siam..... ib.
Malacca indépendant... 335
Empire d'An-nam..... ib.
Archipels d'Andaman et Nicobar..... 336

AFRIQUE.

I. Géographie physique.. 337
II. Géographie politique.. 345
ÉTATS BARBARESQUES.. ib.
Maroc..... ib.
État du Sous-Indépendant..... 346
Algérie..... ib.
Régence de Tunis..... 347
Régence de Tripoli.... 348
Égypte..... 350
RÉGION DU HAUT-NIL.. 355
Nubie..... ib.

Pages
Abyssinie..... 356
Kordofan, Darfour, etc. *ib.*

RÉGION DE L'AFRIQUE CENTRALE DU NORD (Sahara ou Soudan ou Takrour)..... 357

RÉGION DE LA CÔTE OCCIDENTALE..... 360
Sénégambie..... *ib.*
Établissements français au Sénégal..... *ib.*
Établissements anglais et hollandais..... 361
Nigritie maritime ou Guinée, et Nigritie centrale du Sud..... *ib.*
Établissements européens dans la Guinée. 362

RÉGION DU SUD..... 363
Colonie anglaise du Cap. 364
Pays des Hottentots et des Cafres..... *ib.*

RÉGION DE LA CÔTE ORIENTALE (Monomotapa, Sofala, Mozambique. Zanguebar, Ajan)..... 365
Possessions portugaises et arabes..... 366

ILES. — Madère..... 36
Canaries..... *ib.*
Archipel du Cap-Vert.. *ib.*
Iles Sainte-Hélène et de l'Ascension..... 368
Madagascar et établissesements européens... *ib.*
Iles Mascareignes, Bourbon..... 369
Ile Maurice ou de France. 370
Comores..... *ib.*
Seychelles et Amirantes. 371
Socotora 371
Kerguelen..... *ib.*

AMÉRIQUE.

I. Géographie physique.. 372
II. Géographie politique.. 383

RÉGION SEPTENTRIONALE..... *ib.*
Amérique russe..... *ib.*
Nouvelle-Bretagne..... 384
Possessions françaises... 385
Groenland..... *ib.*
Islande..... *ib.*

ÉTATS-UNIS de l'Amérique du Nord..... 387

RÉPUBLIQUE DU TEXAS. 394

ÉTATS-UNIS DU MEXIQUE..... 395

GUATEMALA..... 398

ANTILLES, LUCAYES, etc. 401
Haïti..... *ib.*
Colonies espagnoles.... 402
— anglaises..... 403
— françaises.... 404
— danoises..... 405
— hollandaises... *ib.*
Colonie suédoise..... 406

ÉTATS FORMÉS DE LA COLOMBIE..... *ib.*
Nouvelle-Grenade..... *ib.*
République de l'Équateur..... 407
Venezuela..... 408

GUYANES..... 409
Guyane française..... *ib.*
— hollandaise.... 410
— anglaise..... *ib.*

PÉROU..... *ib.*
Bas-Pérou..... *ib.*
Haut-Pérou ou Bolivia.. 412

Pages

CHILI..... 413

BRÉSIL..... 415

RÉPUBLIQUE ARGENTINE ou de la Plata. 419

République de l'Uruguay ou de Montevideo... 420

PARAGUAY..... 421

PATAGONIE ET TERRE-DE-FEU..... *ib.*

OCÉANIE.

I. Géographie physique.. 422

II. Géographie politique.. 425

MALAISIE..... *ib.*

Groupe de Sumatra.... *ib.*

— de Java..... 426

Archipel de Sumbava-Timor..... *ib.*

Groupe de Bornéo..... 427

Pages

Groupe de Célèbes..... *ib.*

Archipel des Moluques. 428

— des Philippines. *ib.*

MÉLANÉSIE..... 430

Continent austral ou Nouvelle-Hollande..... *ib.*

Terre de Diemen..... 432

Papouasie..... 433

MICRONÉSIE et POLYNÉSIE..... *ib.*

Archipel des Marianes.. 434

Nouvelle-Zélande..... *ib.*

Archipel de Hawaii ou Owihée ou Sandwich. *ib.*

Archipel de Tahiti.... 435

— de Paumotou. 436

— de Tonga ou des Amis..... *ib.*

Archipel Mangea ou de Cook..... *ib.*

Table alphabétique..... 473

Pages
ebes..... *ib.*
Moluques. 428
ilippines. *ib.*
..... 430
l ou Nou-
le..... *ib.*
u..... 432
..... 433
POLYNÉ-
..... *ib.*
rianes.. 434
e..... *ib.*
awaii ou
andwich. *ib.*
iti.... 435
amotou. 436
onga ou
..... *ib.*
a ou de
..... *ib.*
..... 473